



COMUNE DI GARBAGNATE MILANESE (MI)

STUDIO GEOLOGICO A SUPPORTO DEL PIANO DI GOVERNO DEL TERRITORIO

ALLEGATO 1

Stratigrafie pozzi pubblici e privati

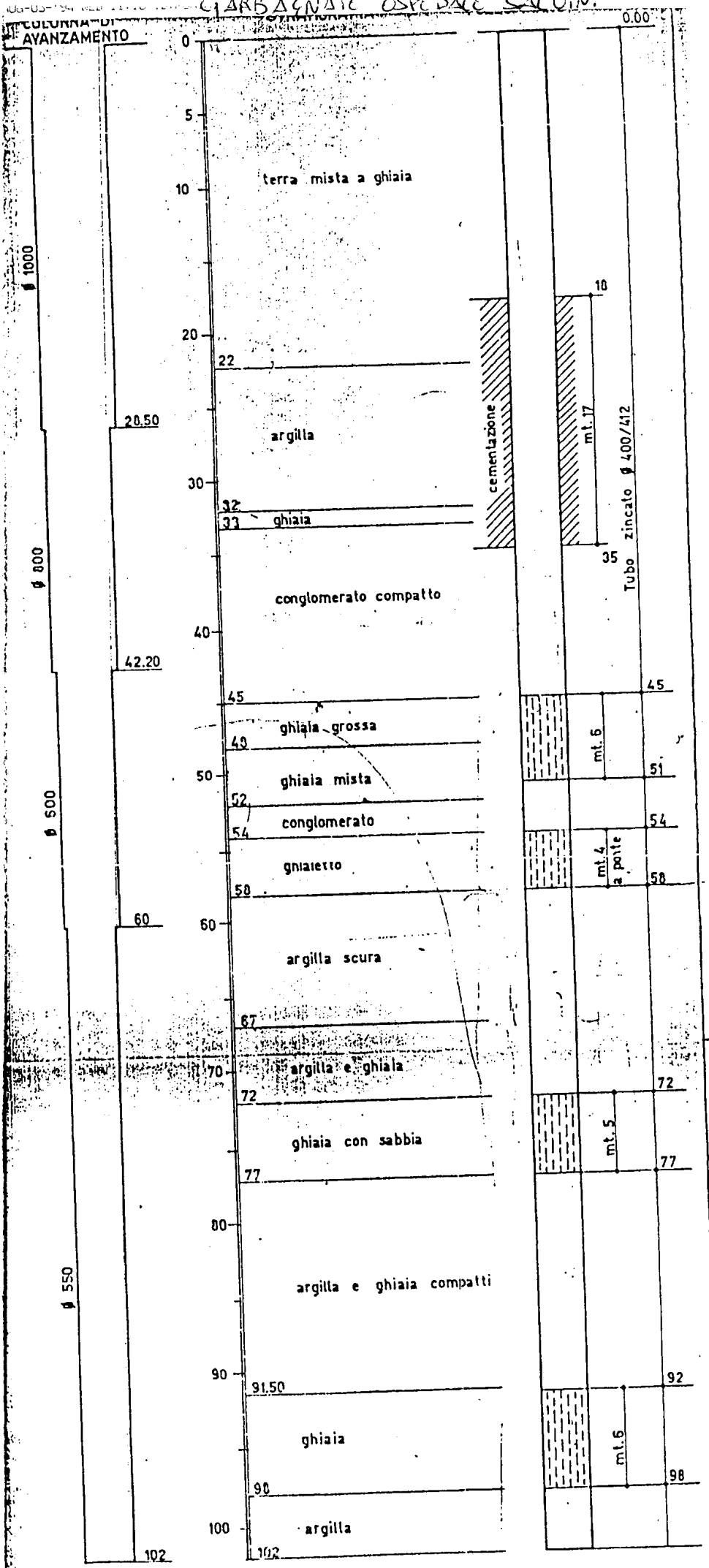
(pozzi privati consultabili nel formato digitale)

Studio di Consulenza Ambientale *Dott. Geol. A. Lategana*

Geologia – Idrogeologia – Geotecnica – Bonifiche siti contaminati – Piani di Protezione Civile - Pianificazione territoriale

Sede Operativa : Via Dante, 11 – 20024 -Garbagnate Milanese (MI) - Tel. 029956440 – Cell. 3384409156 -Piva 13151270157

01510500
0151050011



12

CERTIFICATO

STRATIGRAFIA DEL POZZO N.

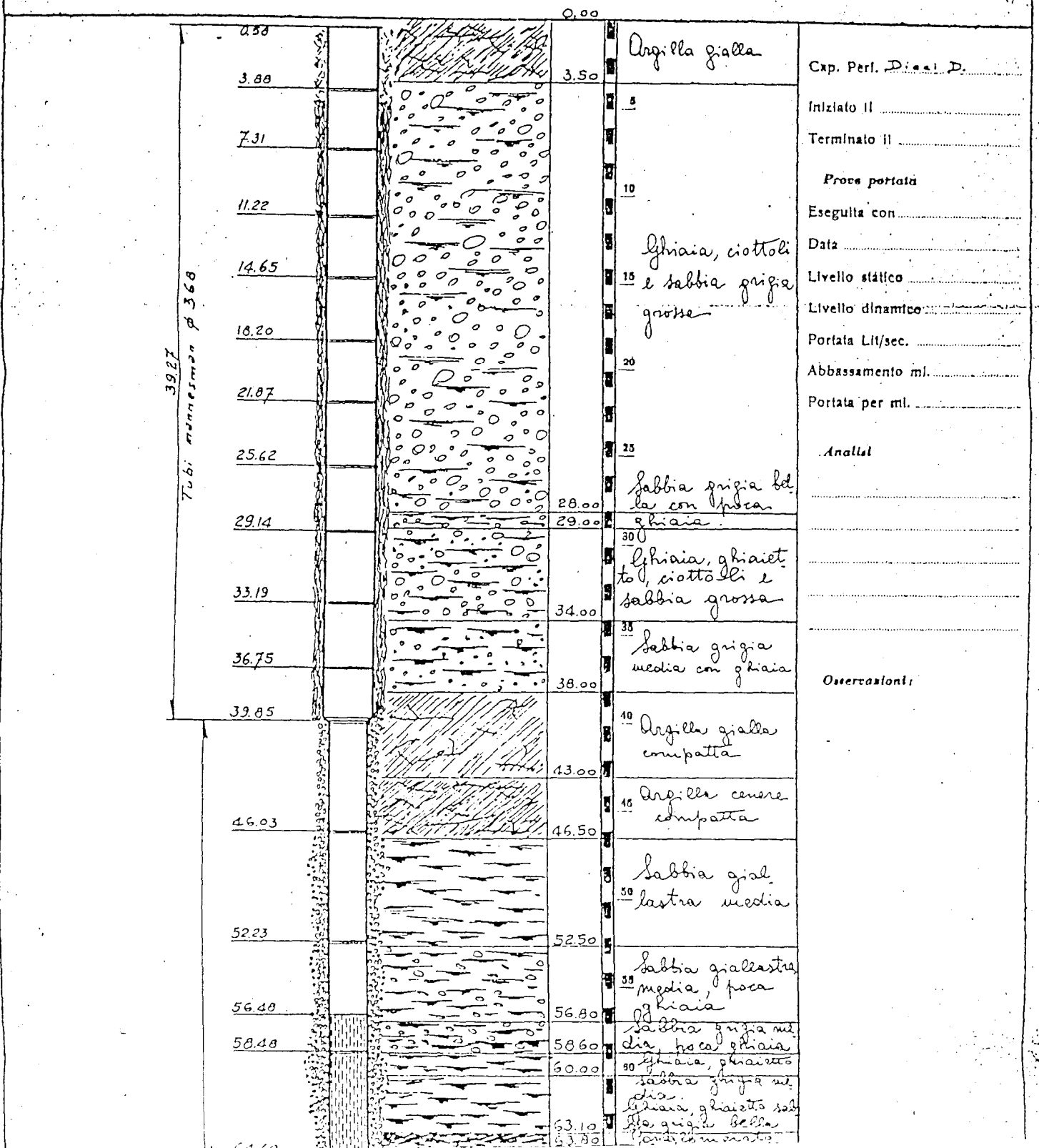
Comune GARBAGNATE (MI) Località Ospedale G. Salvini
 Committente Pio Istituto di Santa Corona -Milano pozzo 1
 Ditta perforatrice Stierlin (2835) Data Luglio 1950
 Quota p.c.m. profondità raggiunta m. 123,60
 Livello statico m. 23,20 Livello dinamico m. portata l" 25
 Filtri (55-65) (91,29-95,29) (117,59-122,59)
 Tubi
 Note ∅ 252

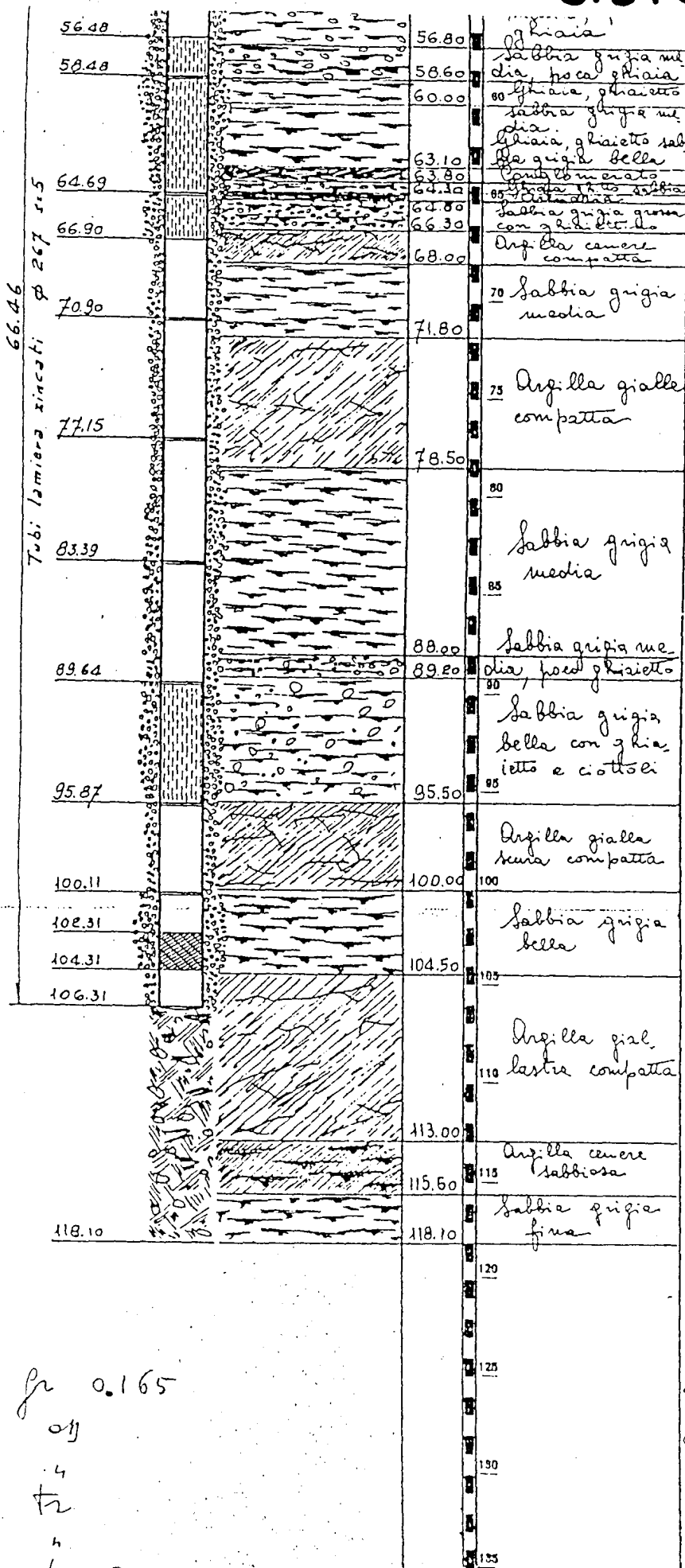
da m	0,00	a m	16,60	:	
*		"	18,00	:	Canna murata
*		"	21,00	:	Ghiaia con grossi ciottoli
*		"	27,00	:	Ghiaia e ciottoli legati con argilla compatti
*		"	37,00	:	Ghiaia e sabbia con qualche ciottolone
*		"	39,00	:	Ghiaia e sabbia viva
*		"	42,00	:	Sabbia fine
*		"	43,00	:	Argilla giallastra molto compatta
*		"	45,50	:	Sabbia fine
*		"	47,00	:	Argilla giallastra molto compatta
*		"	48,00	:	Sabbia luttosa
*		"	52,00	:	Sabbia fine con litte
*		"	64,00	:	Sabbia con piccoli strati di terreno vegetale compatt
*		"	66,00	:	Sabbia fine con poca ghiaia /e tracce di ghiaia
*		"	67,00	:	Sabbia e ghiaietto
*		"	69,50	:	Sabbia fine
*		"	74,50	:	Sabbia fine con strati di arenaria
*		"	84,00	:	Argilla molto compatta con piccoli strati di sabbia f
*		"	91,00	:	Sabbia fine
*		"	96,00	:	Argilla molto compatta
*		"	102,00	:	Ghiaia con qualche ciottolo e sabbia fine
*		"	104,50	:	Argilla molto compatta
*		"	106,00	:	Sabbia fine
*		"	111,00	:	Argilla molto compatta
*		"	117,70	:	Sabbia fine
*		"	123,60	:	Argilla compattissima
*		"		:	Ghiaia e sabbia fine compatte
*		"		:	
*		"		:	
*		"		:	Col. av. ∅ 600 0,00- 26,50
*		"		:	∅ 368: - 55,00
*		"		:	∅ 305 - 84,50

Ing. Fratelli COSTA & ERMANI PIZENZA UFFICIO TECNICO	Spett. COMUNE di MILANO PERFORAZIONE POZZO GARBAGNATE	N. _____ Data _____ Visto <i>[Signature]</i>
--	--	--

TUBAZIONI DI RIVESTIMENTO	SEZIONE del POZZO	TERRENI ATTRAVERSATI			Osservazioni
DIAMETRI " - " - " - " - " - " - "		STRATI	PROP. ml.	NATURA	

13





13
GRABINATI

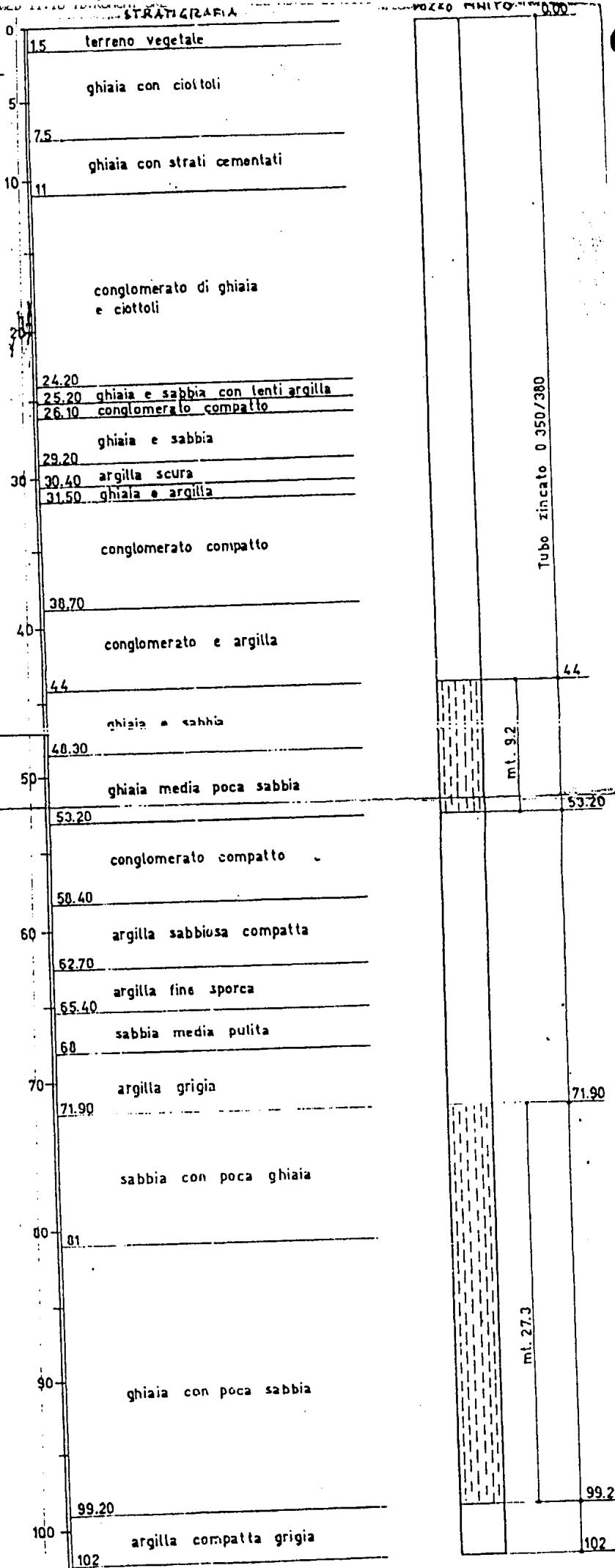
retroscena 180' gr 0.165
 amm. oro 0.1
 int. 4
 int. 4
 sol. 4
 cl gr/e 0.005

1 pugno 59
 dim 23.98
 intot 20.65
 diff 3.33
 Portata l/sec 37.5
 " l/sec/m 14.3

Pronte n. 15

POZZO GRANDE

ITAS



CEMENTATO

15

Comune GARBAGNATE Località Sanatorio Città di Milano^{Qm}
 Committente Pio Istituto di Santa Corona
 Ditta perforatrice S T I E R L I N u. 3240
 Data Marzo 1956 l.s. 21,95 l.d. l/sec. 40
 Fen. /33-36/51-62/64-69/92-96/115-120/123-124/

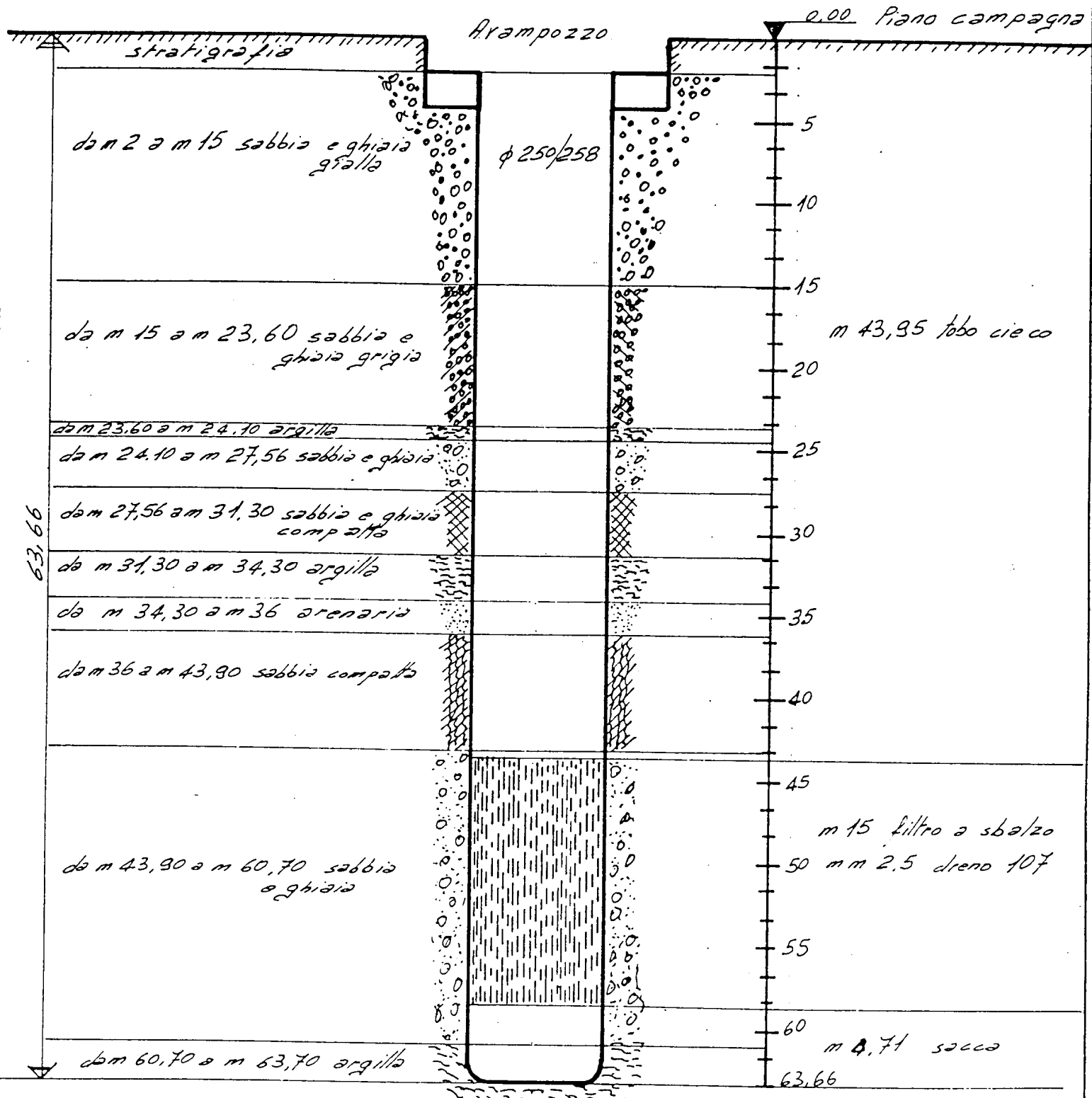
da m	a m	Descrizione
0,00	1,30	Terreno di coltura
2,20		" argilloso
2,70		Argilla cenere dura
4,00		" compatta
10,00		Sabbia con pochi ciottoli
12,00		Ghiaia compatta con sabbia argillosa
18,00		" " fangosa legata con argilla
28,40		" , sabbia e ciottoloni
34,30		" "
37,00		Ghiaietto con sabbia
38,60		Sabbia viva
40,00		Argilla giall.
42,60		" cenere fangosa
43,80		" " sabbiosa
51,00		Sabbia fine
54,50		Ghiaia e sabbia
58,70		" viva con poca sabbia
62,50		" e sabbia
63,50		Conglomerato scuro molto duro
64,60		Sabbia viva
66,75		Arenaria in formazione
69,55		Sabbia viva
73,40		" con argilla fluida
80,10		Argilla giall. dura
83,00		Sabbia con argilla fluida
84,80		Argilla cenere dura
86,20		Litta argillosa
90,50		Sabbietta con argilla fluida, sassi e trovanti d'argilla
92,50		Ghiaia e poca sabbia, vive
94,08		" e sabbia rossiccia
96,20		" grossa, viva con sabbia
96,70		Sabbia viva
97,10		Argilla giall.
103,75		Litta con piccoli strati d'argilla
118,00		Sabbia
120,40		Ghiaietto e poca sabbia
121,60		Sabbietta litta
122,30		Ghiaietto con sabbia e ghiaia grossa

16

051850016

pozzo approfondito

CEMENTATO



Livello statico m 14

Livello dinamico m 18 con portata l. 800 al'ho

DITTA IRSIAM

Via Argellati 37

LA SONORA

Pozzo Garbagnate

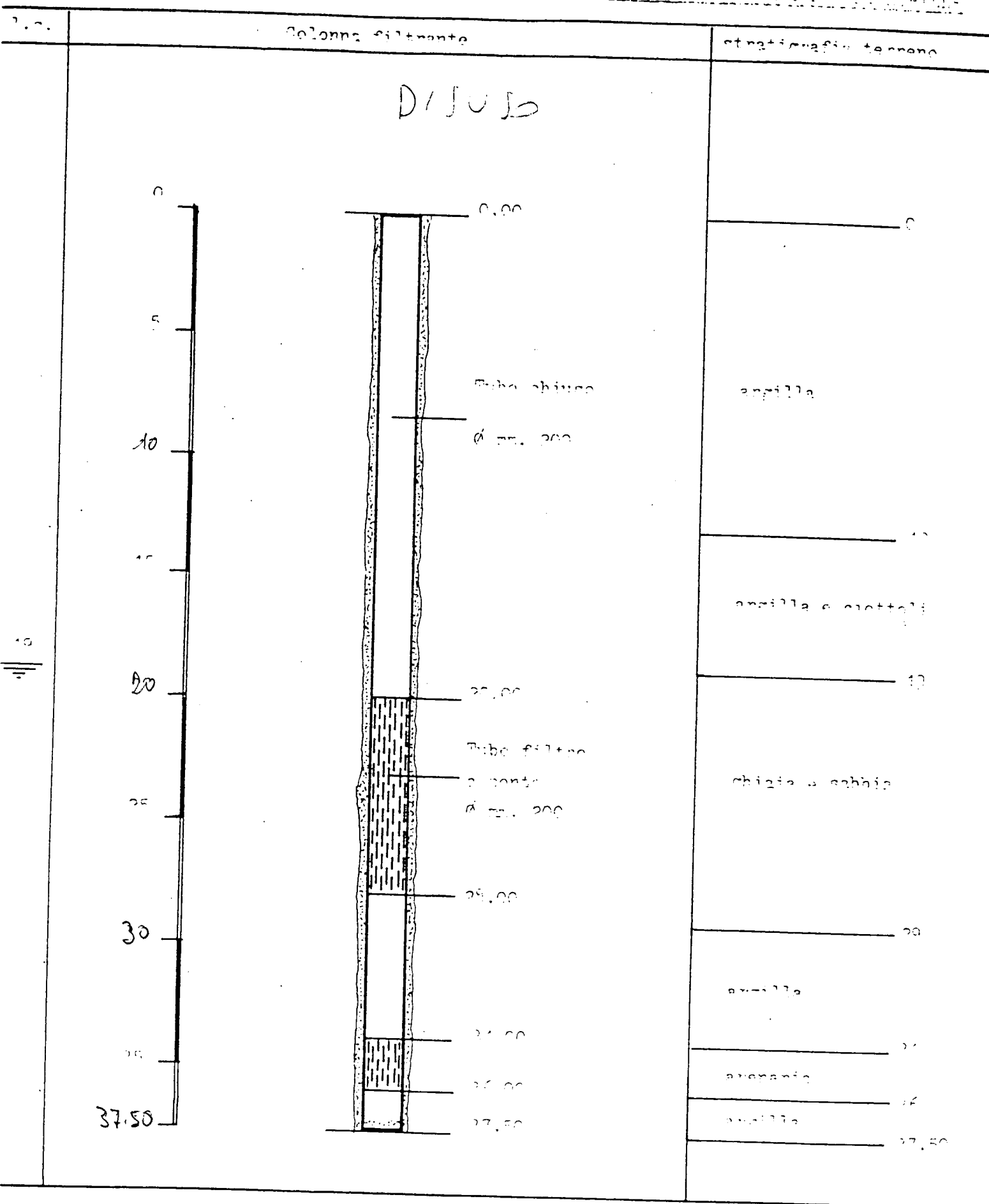
Via Varese 9

4965

17

SCHEMA STRATIGRAFICO E COLONNA FILTRANTE

del pozzo tubolare trivellato esistente a GABBAGNATE per conto Sig. ITALINI ACHILLE



PROVA DI PORTATA

livello statico mt. 40
 livello dinamico mt. 20

Prodotto al giorno lit. 200

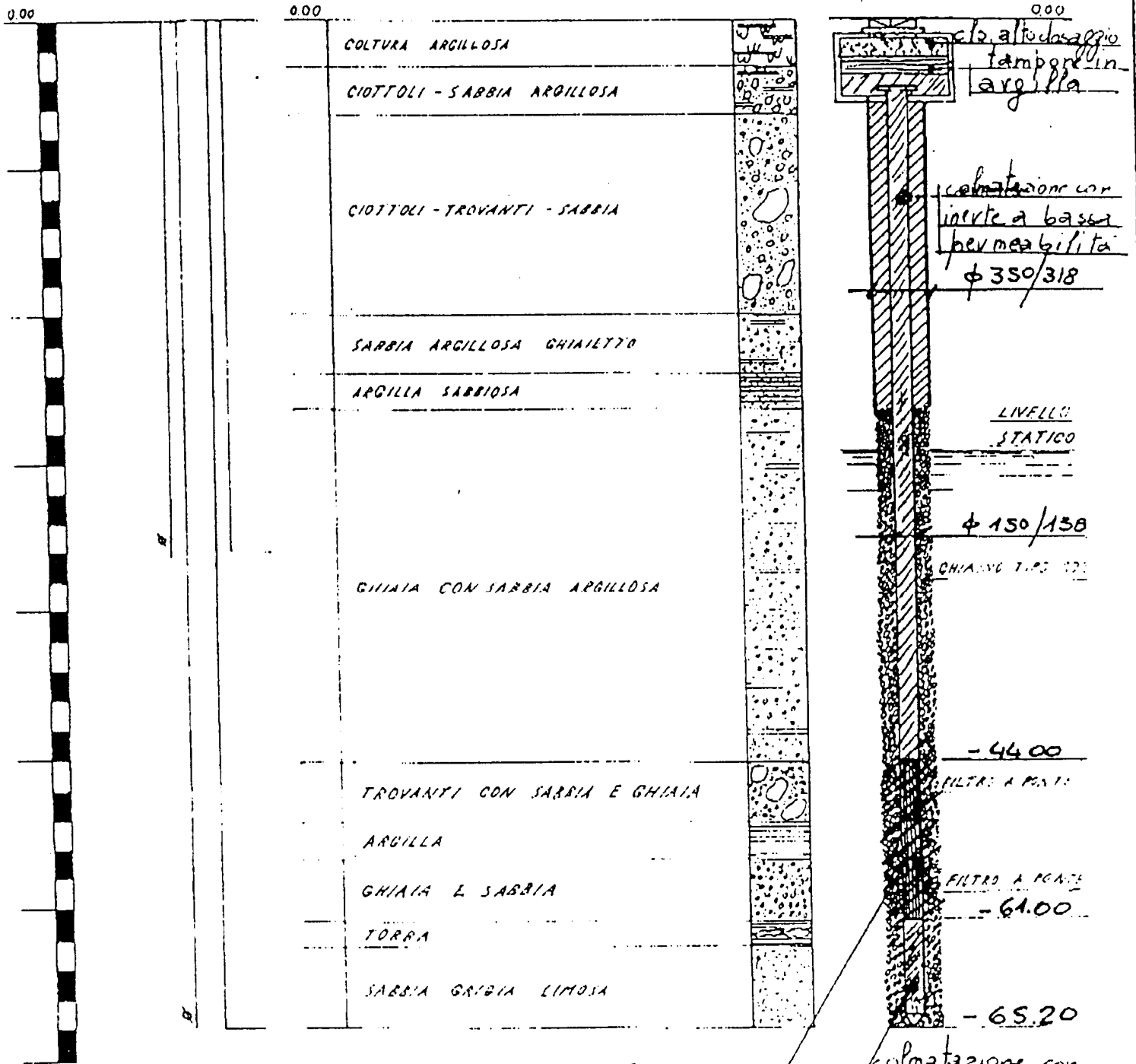
POZZO DI PRESA

COLONNINE DI AVANZAMENTO

STRATIGRAFIA

POZZO FINITO

SIG. RA FOSSATI - Chiusura pozzo in GARBAGNATE MIL. SE - VIA Milano 174



iniezione miscela cementizia

colmatazione con inerte a bassa permeabilità

SCHEMA INDICATIVO INTERVENTO

- 30/12/1993 -

LIVELLO STATICO _____ LIVELLO DINAMICO _____

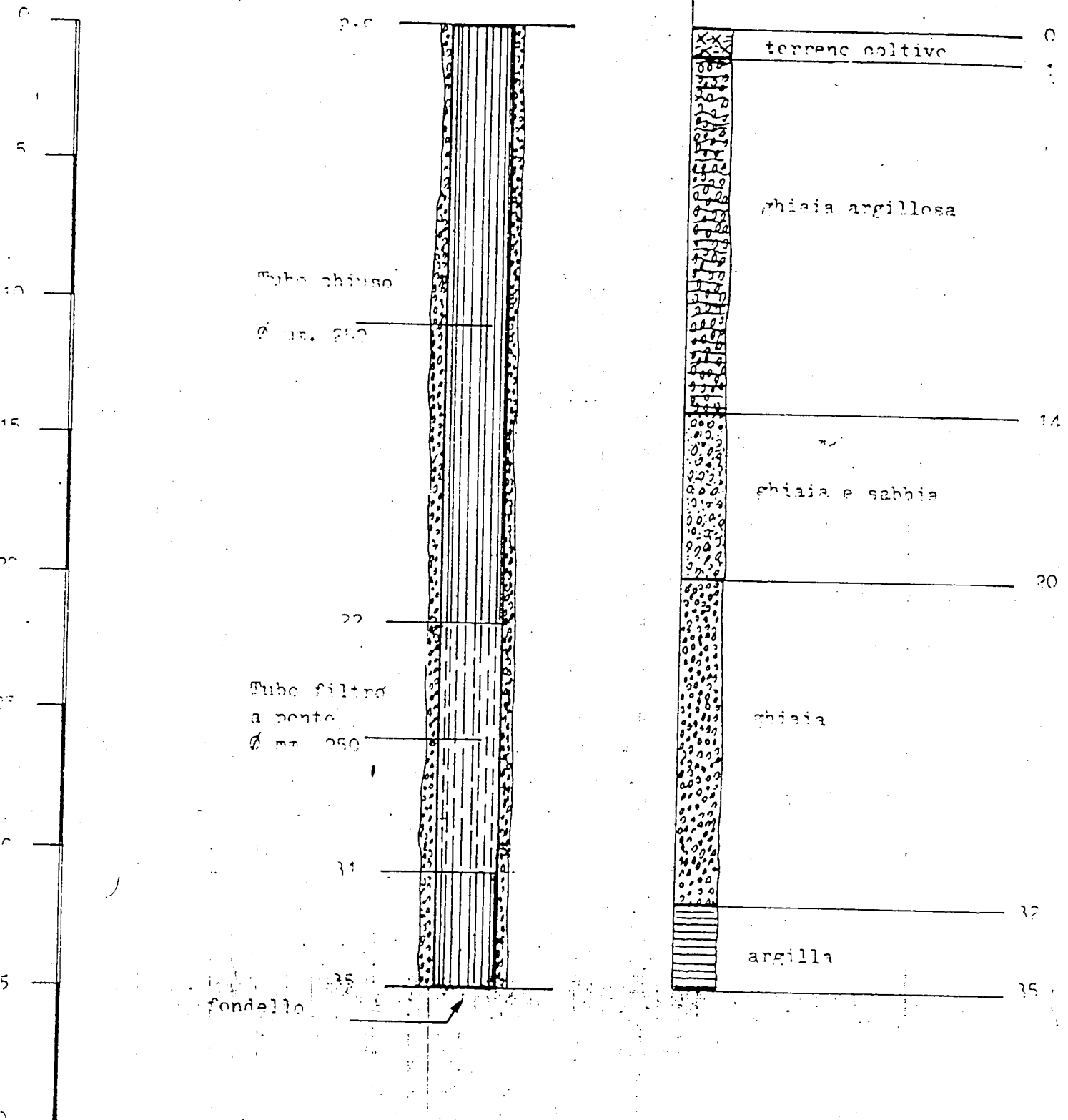
PORTATA _____ PORTATA TEORICA _____

IMPRESA ING. GIUSEPPE FALCIOLA
 VIA DAL POZZO TOSCANELLI 6 - MILANO
 CLIENTE : _____
 POZZO IN : _____

pozzo, eseguito per conto LABORATORIO MAG. - GARBAGNATE

Colonna filtrante

stratigrafia del terreno



LABORATORI MAG
24 GARBAGNATE MILANESE
Via Milano, 186

ESITO DELLE PROVE

Illo statico ... 10,50 ...
Illo dinamico ...

PER CONTO DELLA SPETT. LE SOCIETA' S.P.E.L.D. A

G.C. 1736


GARBAGNATE MIL.

CAP.

21

18 APR. 1973

SPELD S.P.A.
IL CONSIGLIO DELEGATO



0.50

TUBO di 300.000

ghiaia senza acqua

0151050021

a/c

21

GARR.

Ghiaia con acqua

Argilla limosa e sabbiosa

Sabbia prevalente con poca
ghiaia con acqua

Ghiaia e sabbia con acqua
b/c

0151050021

32

39

41

47

48

54

56

-RETE REPS

FESSURE

(21)

Ghiaia con acqua GARB.

Argilla limosa e sabbiosa

Sabbia prevalenti con poca
ghiaia con acqua

Ghiaia e sabbia con acqua

Argilla limosa e sabbiosa

0151050021
p/c

32

39

41

RETE REPS

47


48

FESSURE

54

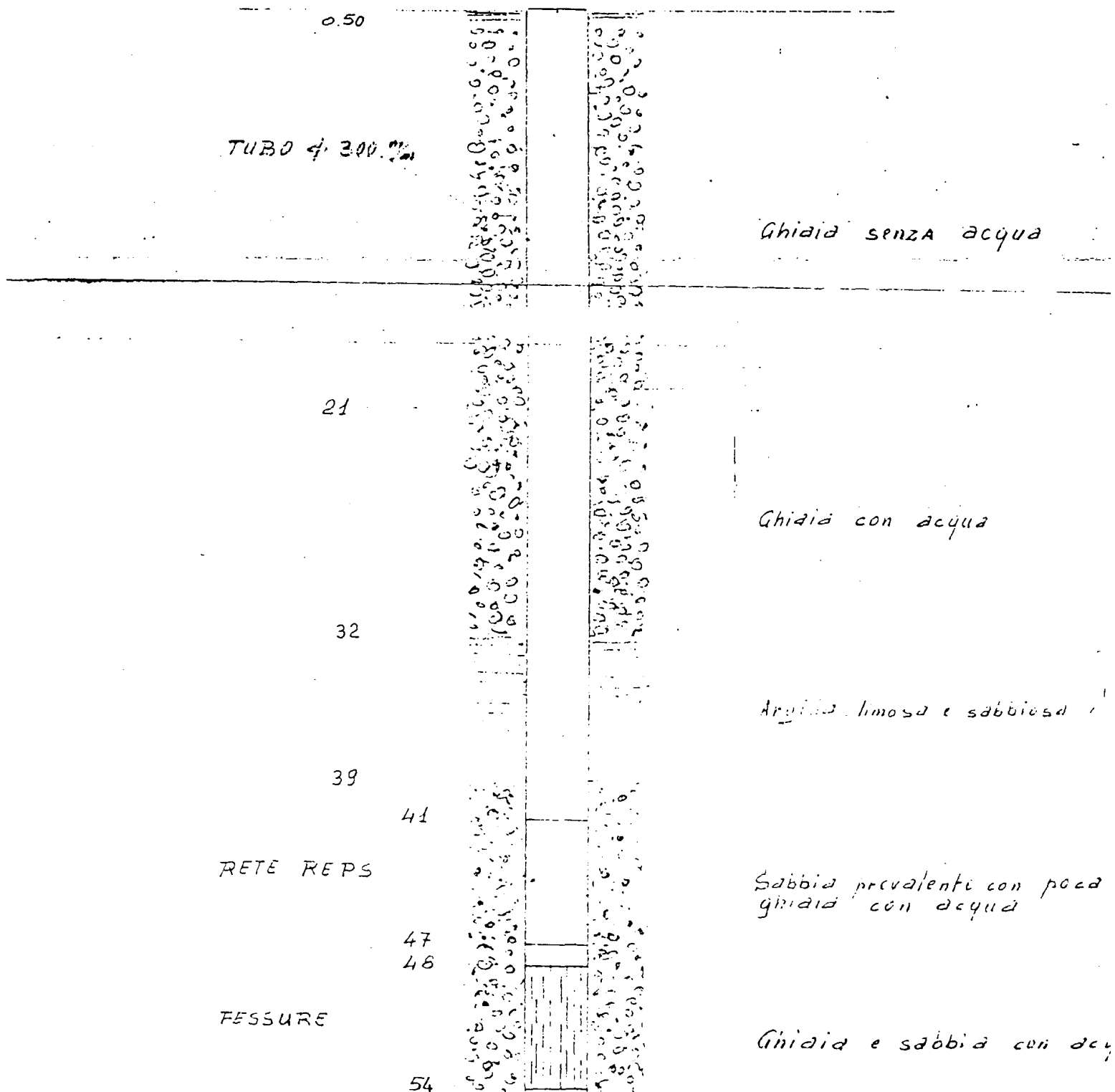
56

58



POZZO PERFORATO DALLA DITTA GAMBERI ADELE BRIGHENTI
PER CONTO DELLA SPETT. LE SOCIETA' S.P.E.L.D. A

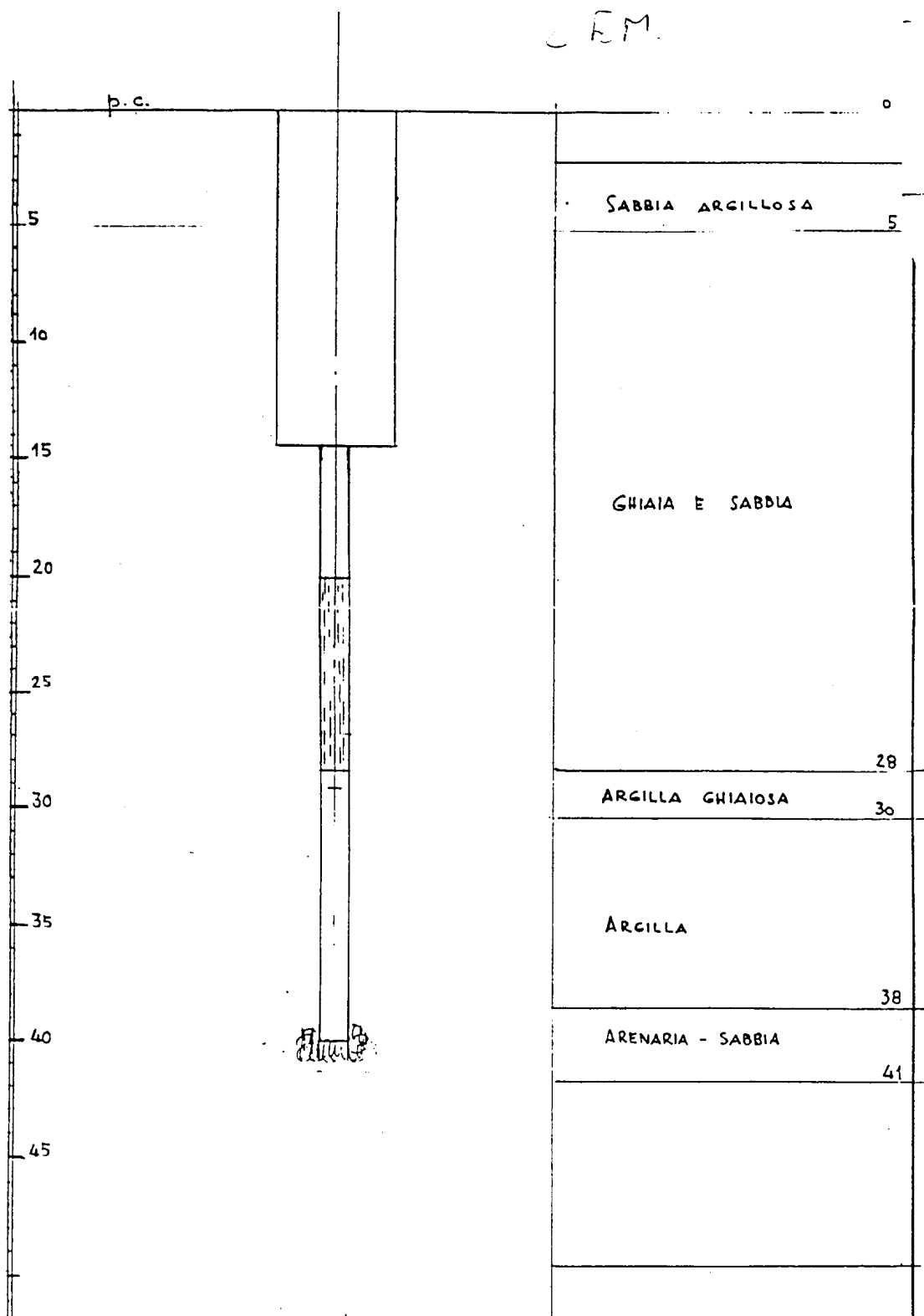
GARBAGNATE MIL.



Eliolona - GARBAGNATE

23

C.E.M.



MORFICHE	Pozzo N°1 (ex)	DISEGNATO	<i>g. am</i>	4-8-71
		CONTROLL.		
		DIS. ALLEGATI		
		SCALA:		

051050024
2/6

SCHEMA STRATIGRAFICO E COLONNA FILTRANTE

Pozzo N° 2

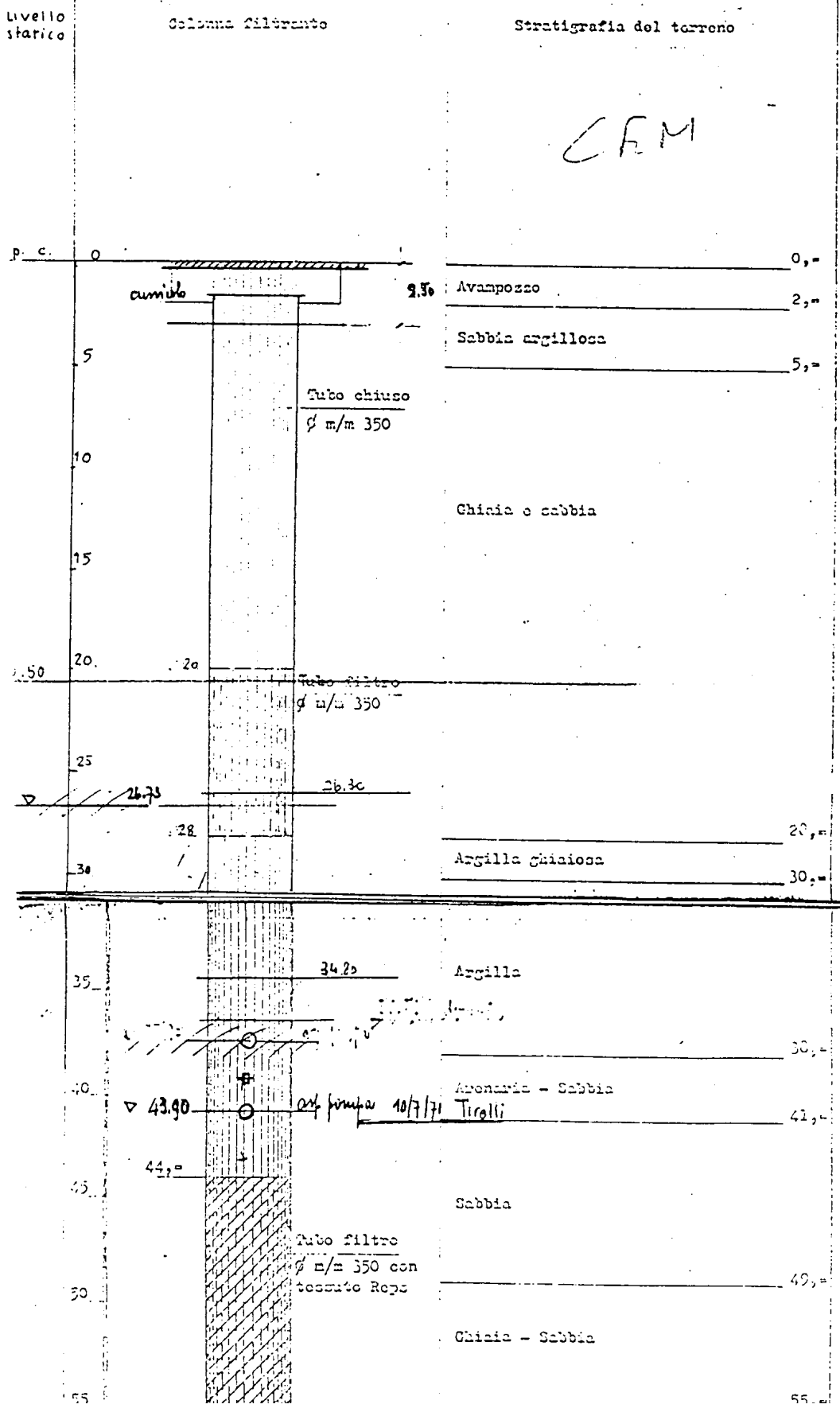
Trivellato eseguito a Stabilimento Garbagnate

Officina Soc. GEOTECHNICA - Milano

1966

24

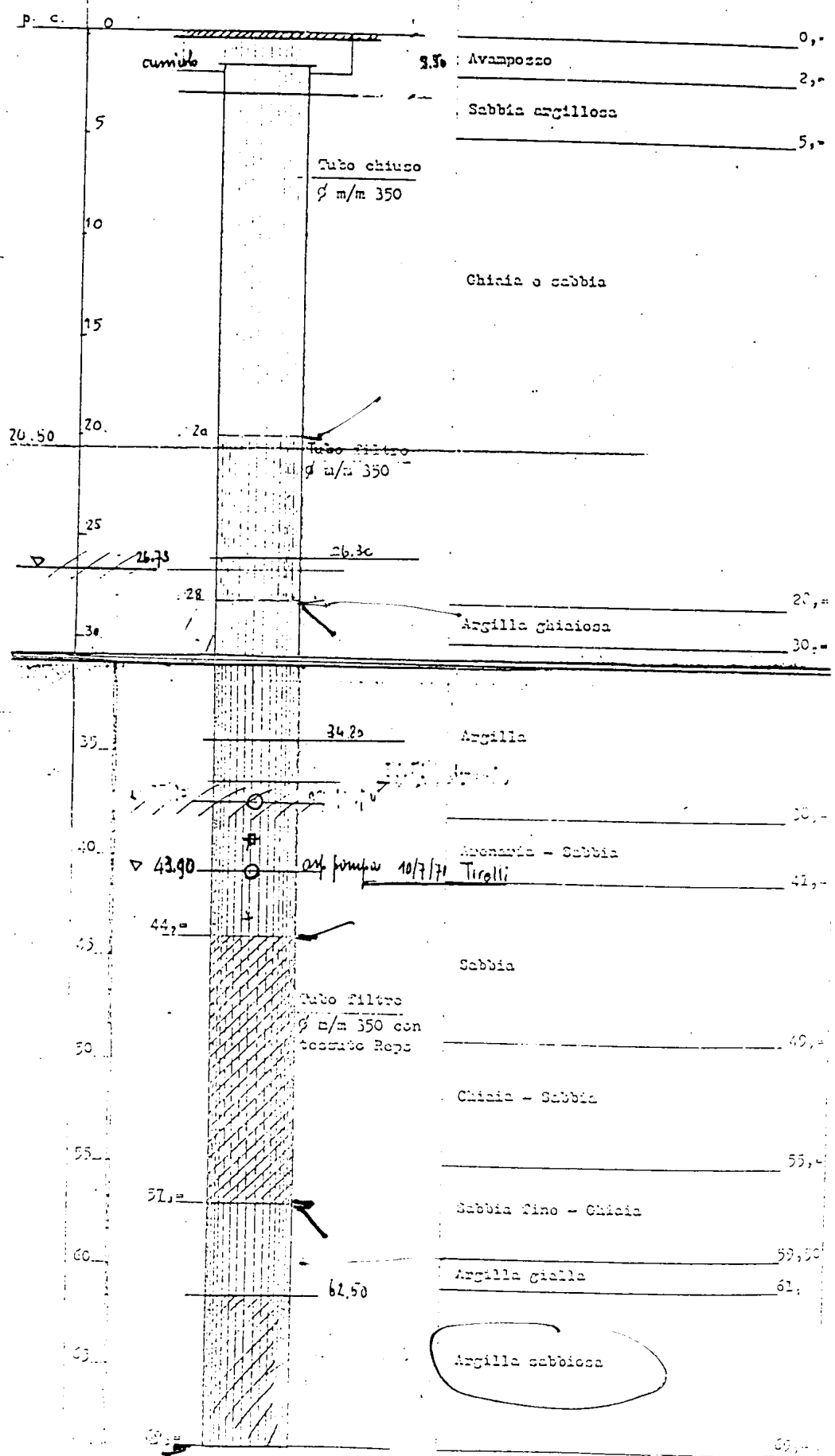
Garbagnate Milanese



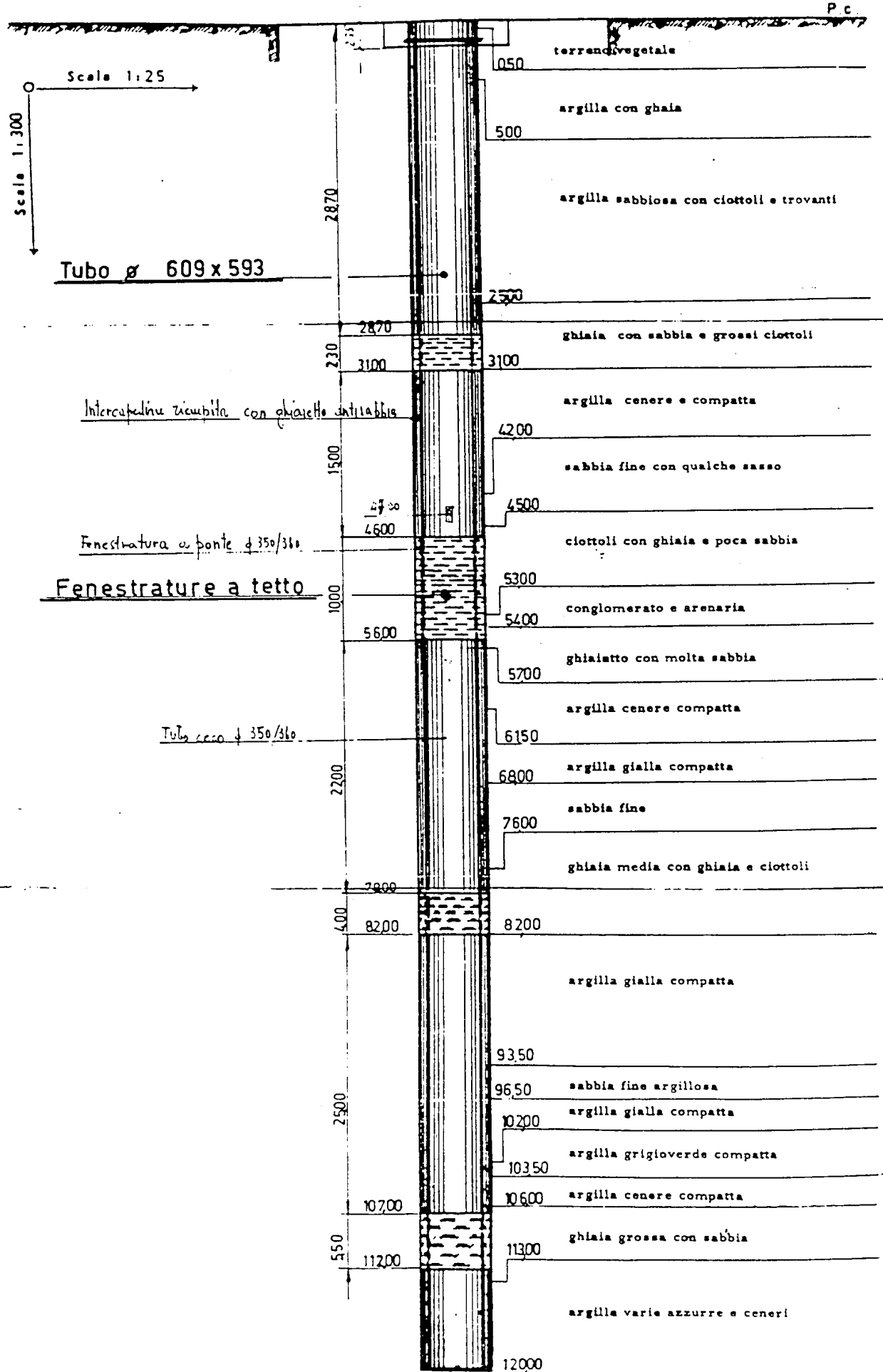
Livello statico

Colonna filtrante

Stratigrafia del terreno

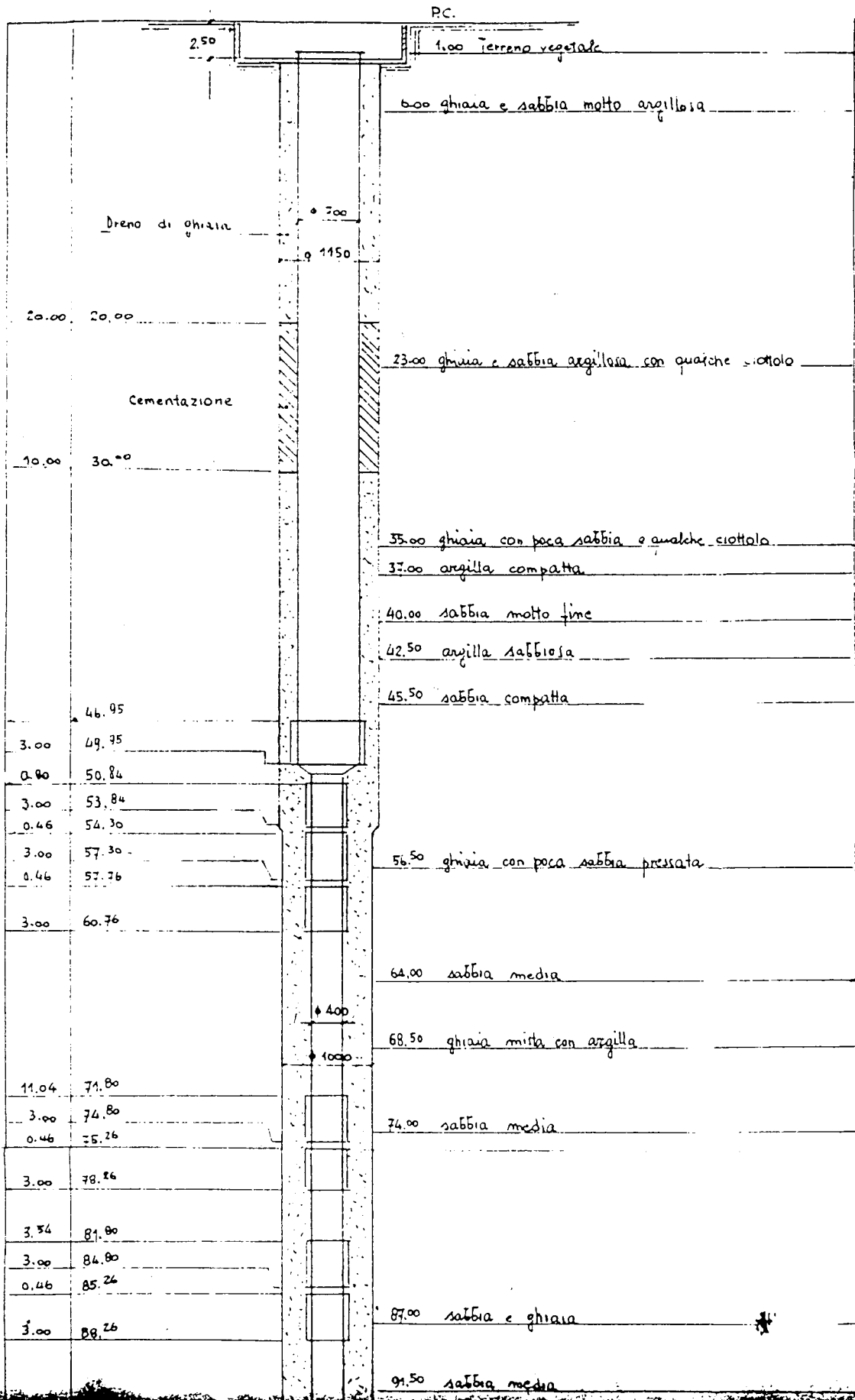


Soc Elidona Garbagnate Milano



POZZO GARBAGNATE NORD

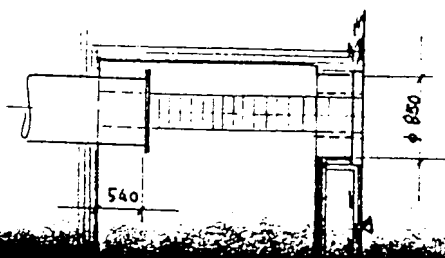
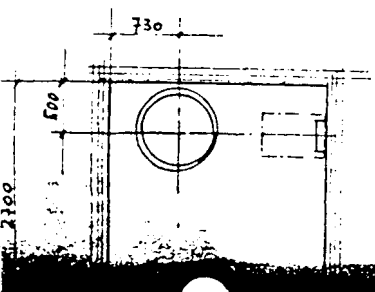
(Elio Lona) (N°2)



015 1050026

6/6 (26)

3.00	78.26		87.00	sabbia e ghiaia
3.54	81.80		91.50	sabbia media
3.00	84.80		95.00	argilla compatta
0.46	85.26		102.50	sabbia media compatta
3.00	88.26		107.50	argilla sabbiosa compatta
21.63	109.89		111.50	ghiaia con poca sabbia
3.00	112.89		116.00	sabbia fine
			118.50	argilla scura con torba
12.59	125.48		123.50	argilla gialla compatta
3.00	128.48		126.00	sabbia fine
0.46	128.93			
3.00	131.93		134.00	sabbia grossa
			138.00	sabbia fine argillosa
			140.00	argilla scura e torba
			142.50	
18.58	150.51		149.00	argilla scura e torba
3.00	153.51			
0.46	153.97			
3.00	158.97		158.00	ghiaia con strati di sabbia
3.03	160.00		160.00	sabbia media
			164.00	sabbia fine argillosa



015 105 0027 2/3

Off. Tecnico COSTA & LOMBARDO
 FIDENZA
 UFFICIO TECNICO

GARBAGNATE (MI) B. A. S. F. I. S. P. A.
 Stratigrafia e sezione pozzo trivellato

Data Maggio/70
 Dis.

SEZIONE POZZO N° 2		TERRENI ATTRAVERSATI		Osservazioni e prove di portata
STRATI	PROF. ml.		NATURA	
0,00		0,00	Torreno di riporto	Capo Perl. Magri Walter Iniziato il 10/4/70 Terminato il 27/5/70 Prove portate Eseguite con Data Livello statico 28,00 Livello dinamico 36,00 Abbassamento ml. 8,00 Portata Lit./sec. 15,00 Portata per m. Lit./sec. 5,6 Analisi Osservazioni:
2,00		1,50	Argilla rossa con Ghiaia	
4,29		6,00		
8,42		10,00	Ghiaia con ciottoli o sabbia grossa	
12,51		13,00		
17,11		18,20		
21,71		22,10	Sabbia grigia grossa con ghiaietto	
26,32		24,10	Ghiaia con ciottoli e sabbia	
30,93		27,60	Ghiaia con ciottoli o sabbia grossa	
35,56		35,70	Ghiaia e sabbia grigia grossa	
40,20		38,60	Argilla gialla compatta	
44,84		39,20	Arenaria	
49,47		41,30	Sabbia fino dura da perforare	
54,10		43,10	Argilla gialla sabbiosa	
57,22		46,90	Sabbia grigia media	
59,72		47,90	Arenaria	
59,94		54,10	Ghiaia ghiaietto con sabbia fino al fondo più grossa	
61,35		55,10	Completamento tassato	
63,10		59,60	Sabbia grigia grossa con ghiaietto	
66,26		61,60	Argilla gialla	
		63,70	Sabbia fino grigia	
		65,20	Sabbia media grigia	
		68,10	Argilla gialla	

Tubi lamiera bitumati saldati 46/3x6 - ml. 54,22

2,00
Cementazione

34,10
38,10
Cementazione

27


0151050027 1/8

27

Tubi lamiera bitumati - saldati - mt. 15,78
 Usando inchiostro 323 - 48,5 = 310,4

75,00	75,20	75	Ghiaia o ghiaietto
76,80			Sabbia fine grigia
79,83	78,60		
82,33	81,50	80	Sabbia media grigia
82,51			Ghiaia ghiaietto o sabbia fine
83,21	81,20		
86,83	87,00	85	Ghiaia o ghiaietto
88,51			Sabbia fine grigia
	91,30	90	argillosa
93,84			
97,81		96	Argilla gialla sabbiosa
	99,60		
101,82	101,00	98	Sabbia media grigia sporca
102,33			
			Sabbia grossa grigia
106,52	105,80	105	
107,04	106,60		Ghiaietto con sabbia grigia
	107,80		Argilla gialla
109,50		110	Ghiaia ghiaietto
			o sabbia media
112,50	112,70		
112,70		111	Sabbia fine grigia
	116,00		
118,00		120	Argilla di vari colori
123,01	125,70	125	Sabbia fine grigia
126,50			Sabbia media grigia
129,50	129,60	130	
129,70			Argilla gialla
131,00	131,00	135	

DIAMETRO TUBAZIONI DI		SEZIONE del POZZO	TERRINI ATTRAVERSATI		Osservazioni
PERFORAZIONE "/- "/- "/-	RIVESTIMENTO "/- "/- "/-		STRATI	PROF. ml.	

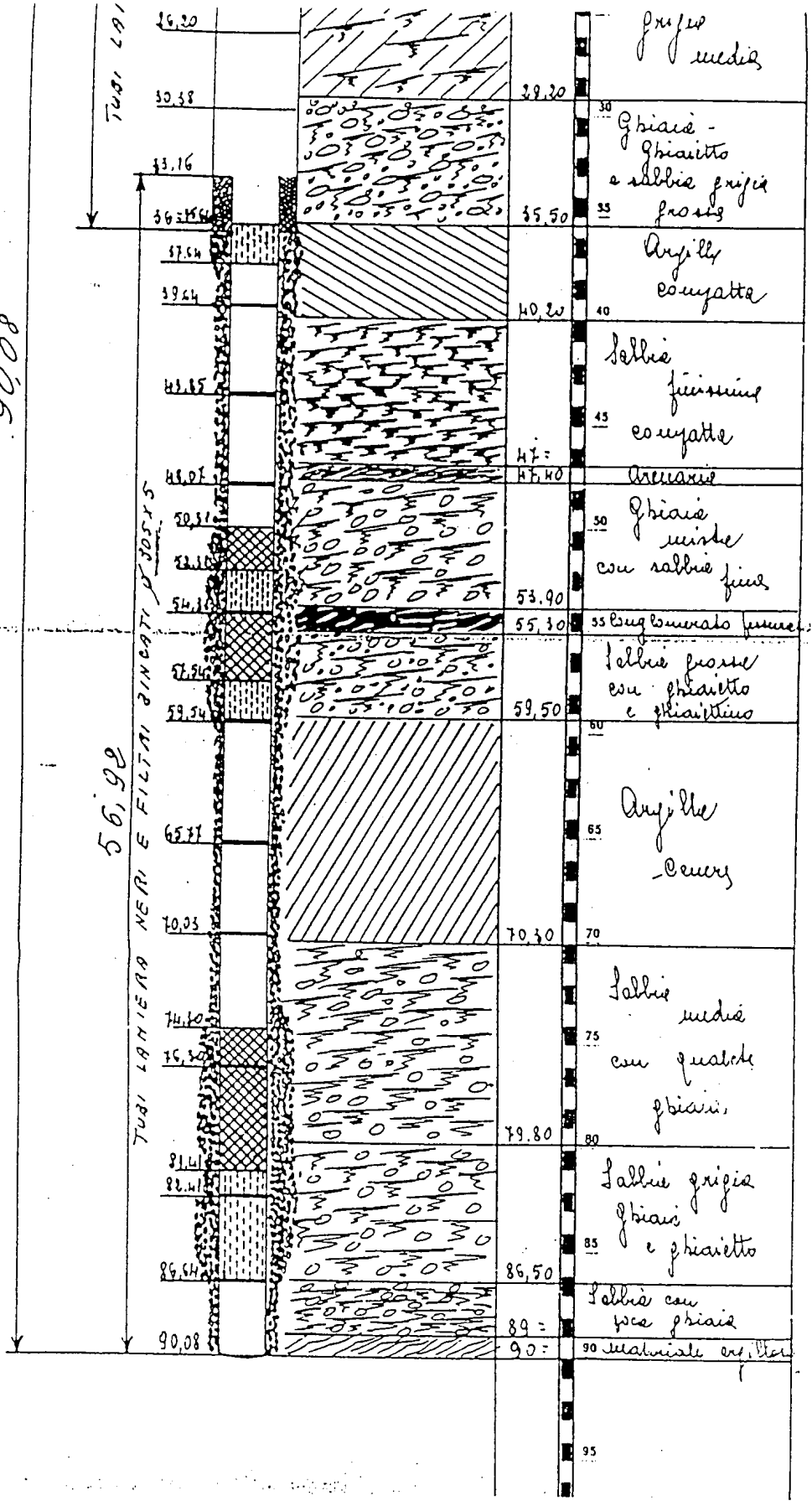


Capo Perf. Pautarelli
Iniziato il
Terminato il
Prove portate
Eseguita con
Data
Livello statico int. 10
Livello dinamico int. 17.80
Abbassamento ml. 3.80
Portata Lit/sec. 63.5
Portata per ml., Lit/sec. 16.5

Osservazioni:

28

8006



Osservazioni:

0151050029

SEZIONE GEOLOGICA DEI TERRENI ATTRAVERSATI

TUBAZIONI DI RIVESTIMENTO

SEZIONE DEL POZZO
FAMA-TEX

STRATI

PROFONDITA'
m.

NATURA

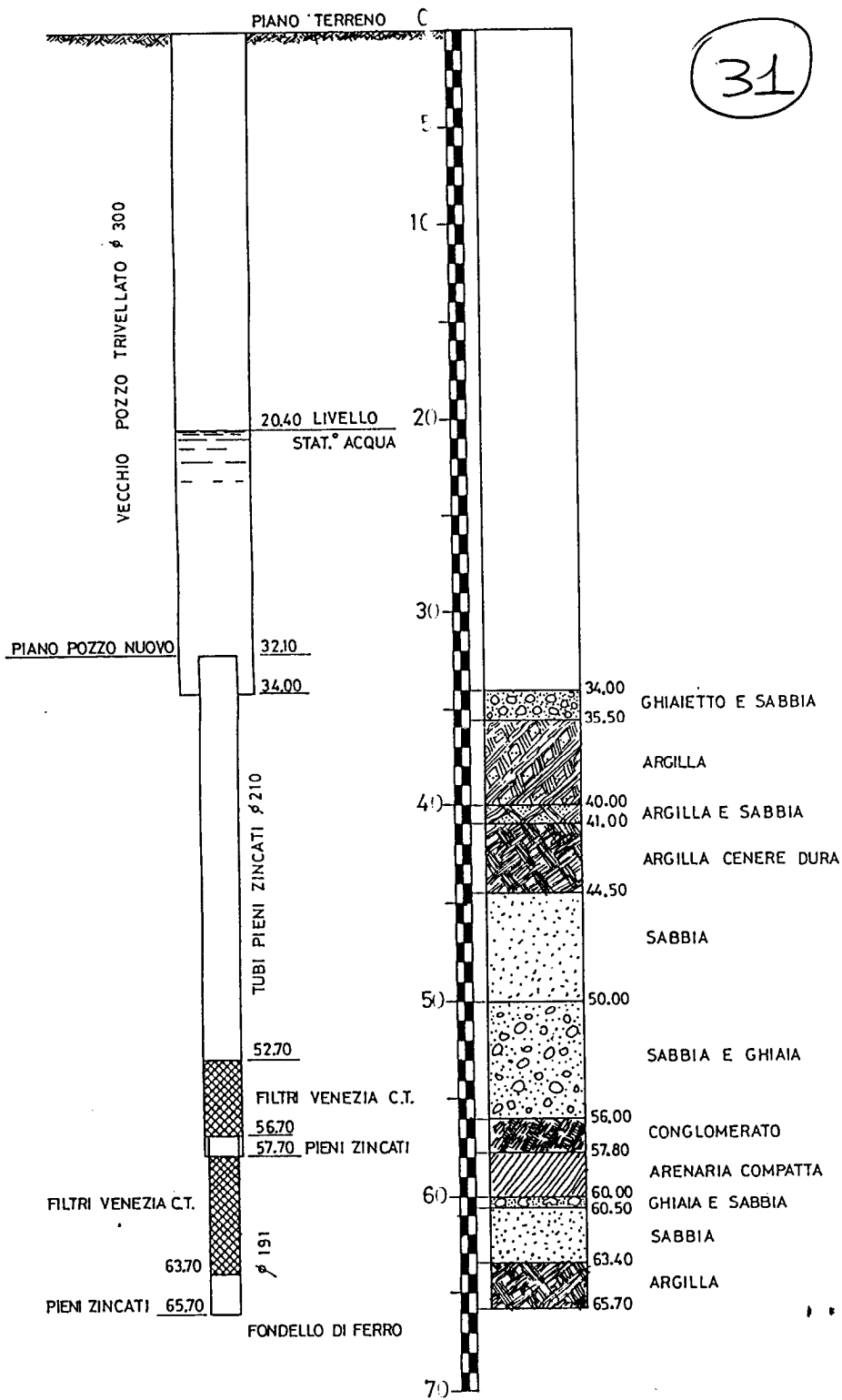
29
GARBANO



LIVELLO DINAMICO m. 40.30
LIVELLO STATICO m. 40.30
ABBASSAMENTO m. 0.00

PORTATA Usec. 38.00
PORTATA m. Usec. 5.5

PERFORATORE DIECI DAVIDE
SCALA LUNGHEZZE
SCALA DIAMETRI
ARZIATO



31

AGGIORN.	DESCRIZIONE	SCALA	DIS. N.°
QUESTO DISEGNO NON PUÒ ESSERE COPIATO, RIPRODOTTO O MOSTRATO A TERZI SENZA NOSTRA AUTORIZZAZIONE SCRITTA.	Stratigrafia 1° pozzo. - 0451050031 STAB. CARBAGNATE Via delle Querce 123	DATA 31-1-75 DIS. <i>LA</i>	G05001
		CONTR.	AGGIORN.
			REFERIM. DIS. N.°



BAYER ITALIA S.p.A.
Via ~~Carbagnate~~ ~~123~~

0151050031

(32) GARBAGNATE

CEMENTAZIONE (ESISTENTE)

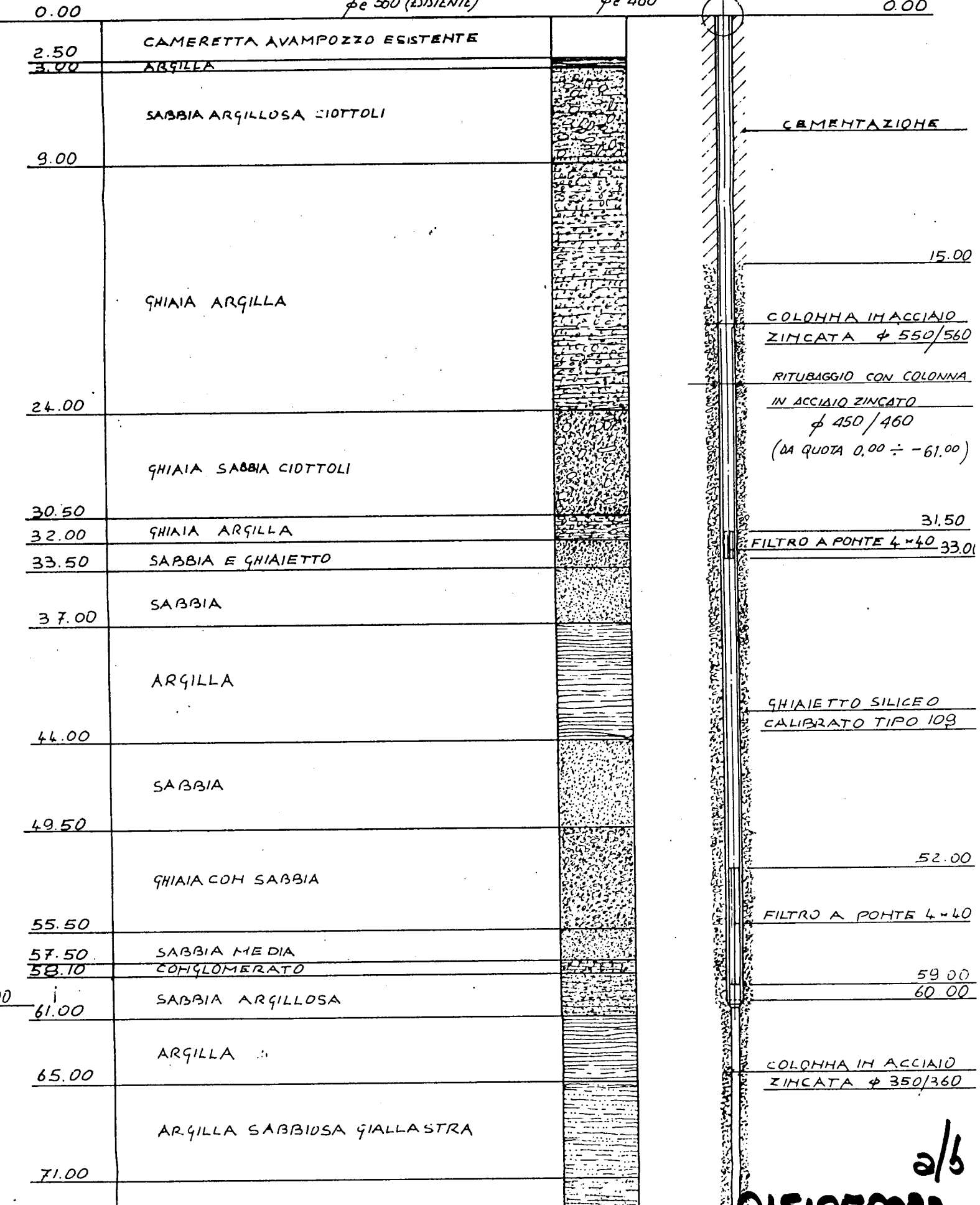
GETTO IN CEMENTO (FINO A QUOTA -59,00)

STRATIGRAFIA

POZZO FINITO

COLONNA IN ACC. ZINCATO
φe 550 (ESISTENTE)

NUOVA COLONNA IN ACC. ZINCATO
φe 460




a/b

49.50	SABBIA		
	GHIAIA CON SABBIA		52.00
55.50			FILTRO A PONTE 4-60
57.50	SABBIA MEDIA		
58.70	CONGLOMERATO		59.00
61.00	SABBIA ARGILLOSA		60.00
65.00	ARGILLA		
	ARGILLA SABBIOSA GIALLASTRA		COLONNA IN ACCIAIO ZINCATA ϕ 350/360
71.00			
	SABBIA FINE ARGILLOSA		
81.00			81.00
	GHIAIA E SABBIA		FILTRO A PONTE 4-60
89.50			90.00
	ARGILLA GIALLA SABBIOSA		
102.00			102.00

32

0151050032 6/6

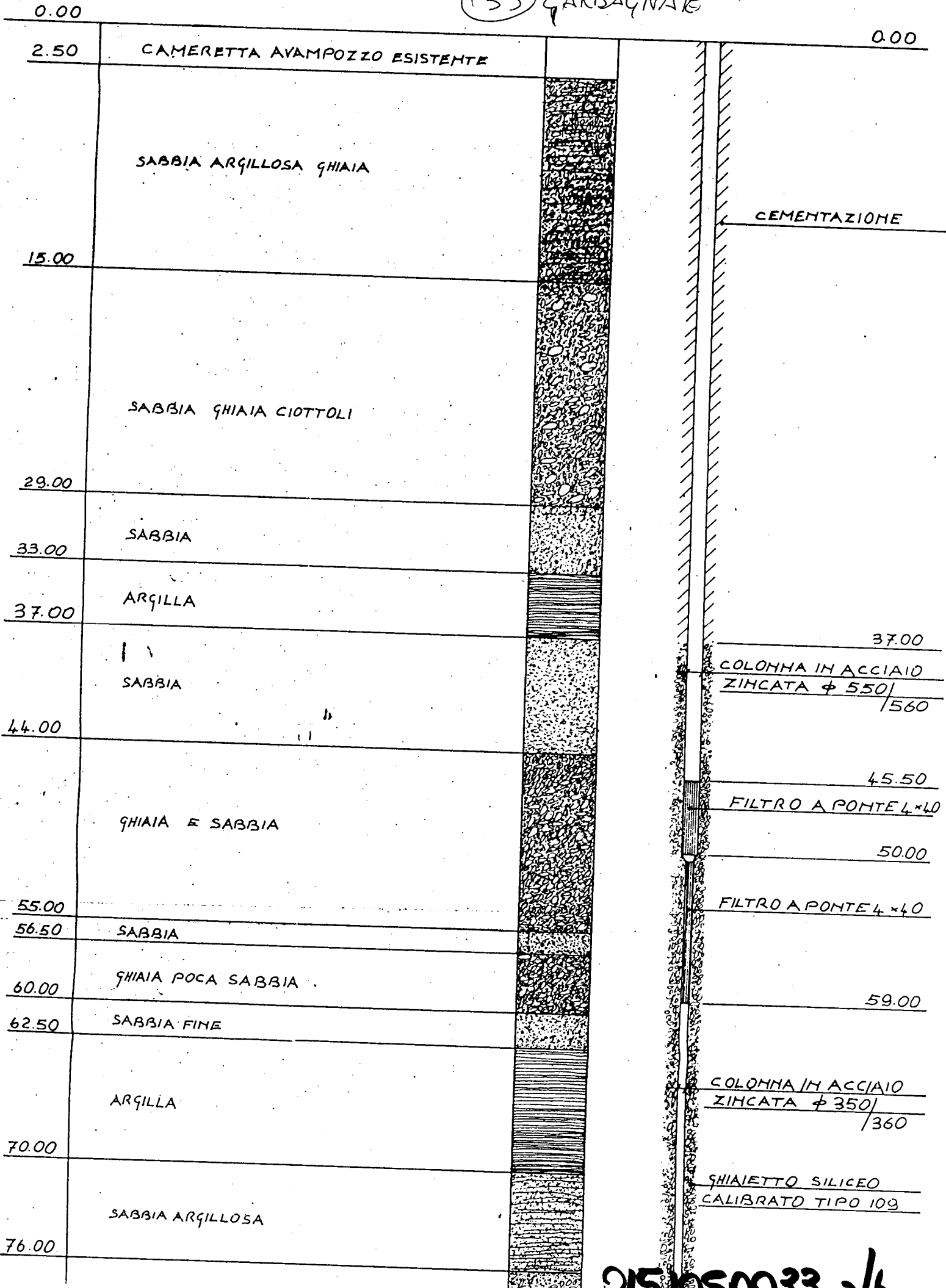
LIVELLO DINAMICO			
PORTATA TEORICA	1	26 ottobre 1993	INDICATO ESTREMI DEL RITUBAGGIO ESEGUITO IN DATA 1988
	AGGIOR.	DATA	DESCRIZIONE
-QUESTO DISEGNO NON PUO' ESSERE COPIATO, RIPRODOTTO O MOSTRATO A TERZI SENZA NOSTRA AUTORIZZAZIONE SCRITTA.			
			STRATIGRAFIA POZZO N°2 0151050032 STAB. CARBAGNATE
	BAYER ITALIA S.p.A.	SCALA	DIS. N°
		DATA 16-3-82	G05002h
		DIS. DeAngelini	
		Foglio	1

0-33

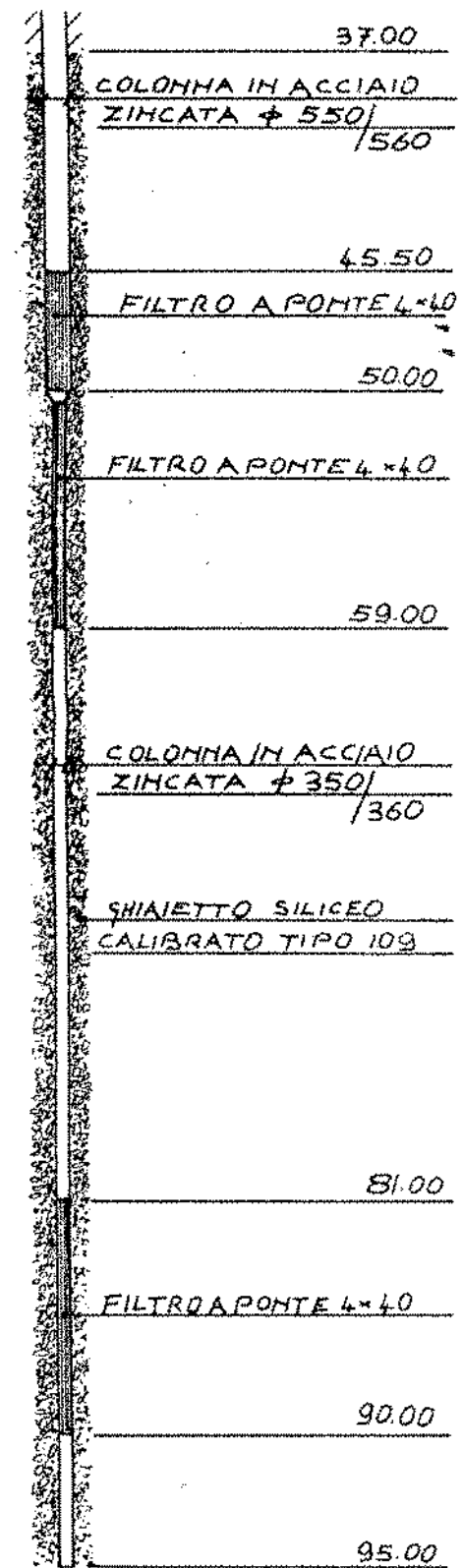
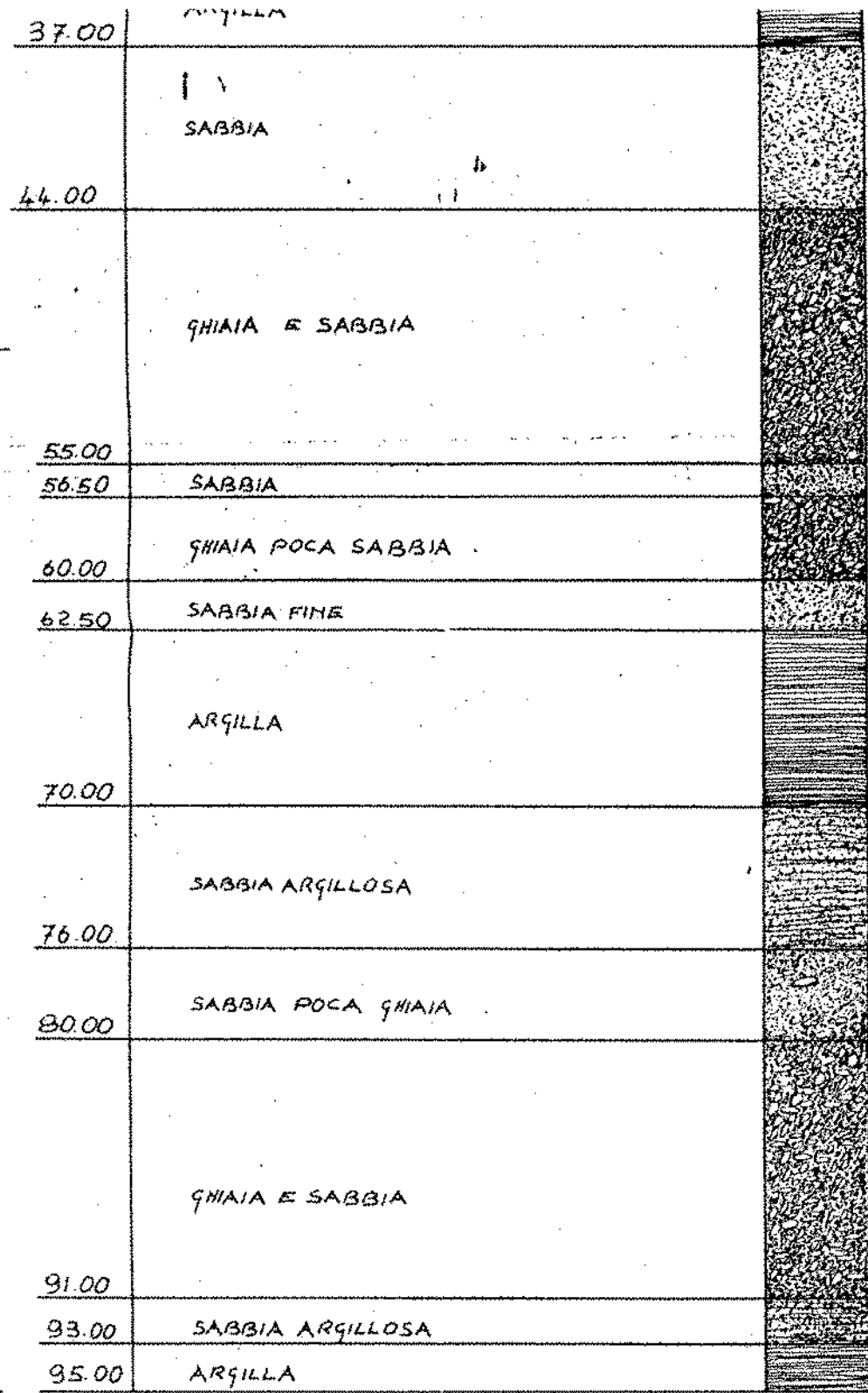
STRATIGRAFIA

POZZO FINITO

(33) GARBAGNATE



015/15/23 1/1




33

0151050033 6/6

LIVELLO DINAMICO

PORTATA TEORICA

AGGIORN.	DATA	DESCRIZIONE
QUESTO DISEGNO NON PUO' ESSERE COPIATO, RIPRODOTTO O MOSTRATO A TERZI SENZA NOSTRA AUTORIZZAZIONE SCRITTA.		
 BAYER ITALIA S.p.A.	STRATIGRAFIA POZZO N°3 0151050033 STAR CARBONATE	
	SCALA <input checked="" type="checkbox"/>	DIS. N° G05003/
	DATA 16.9.82 DIS. De Angelini	

38

URI
ALESSANDRIA
VIA RATTAZZI, 15

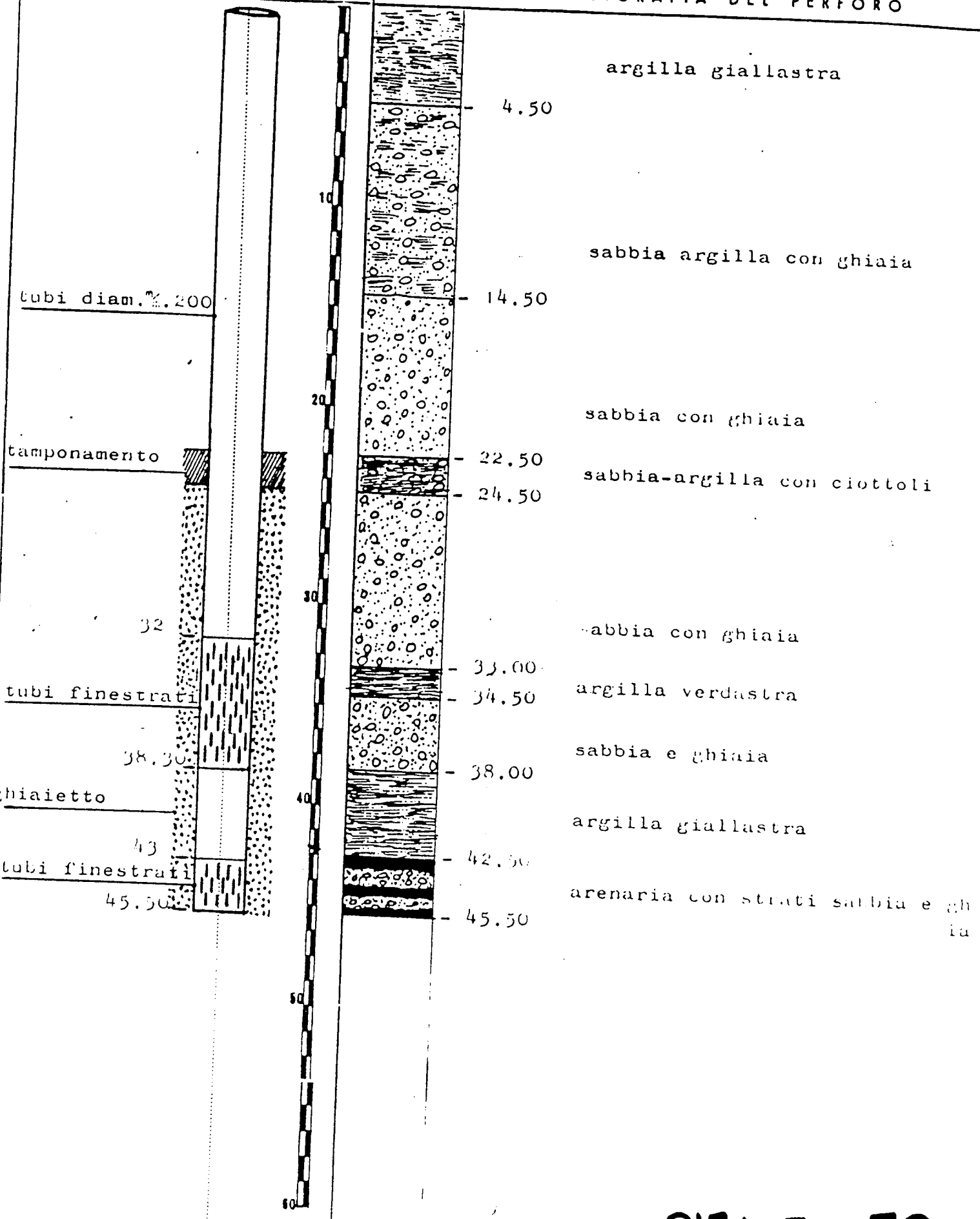
POZZO TRIVELLATO

CUENTE Conte RADICE FOSSATI - GARBAGNATE MIL.

DATA
Marzo 1
SONDATORE
Capello

COLONNA FILTRI

STRATIGRAFIA DEL PERFORO



PROVE EFFETTUATE IL

PORTATA

0151050038


Colonna di perforazione di 700

LA FAMETTA SU
GARBAGNATE H. SE

Colonna di perforazione fissa

0151050041

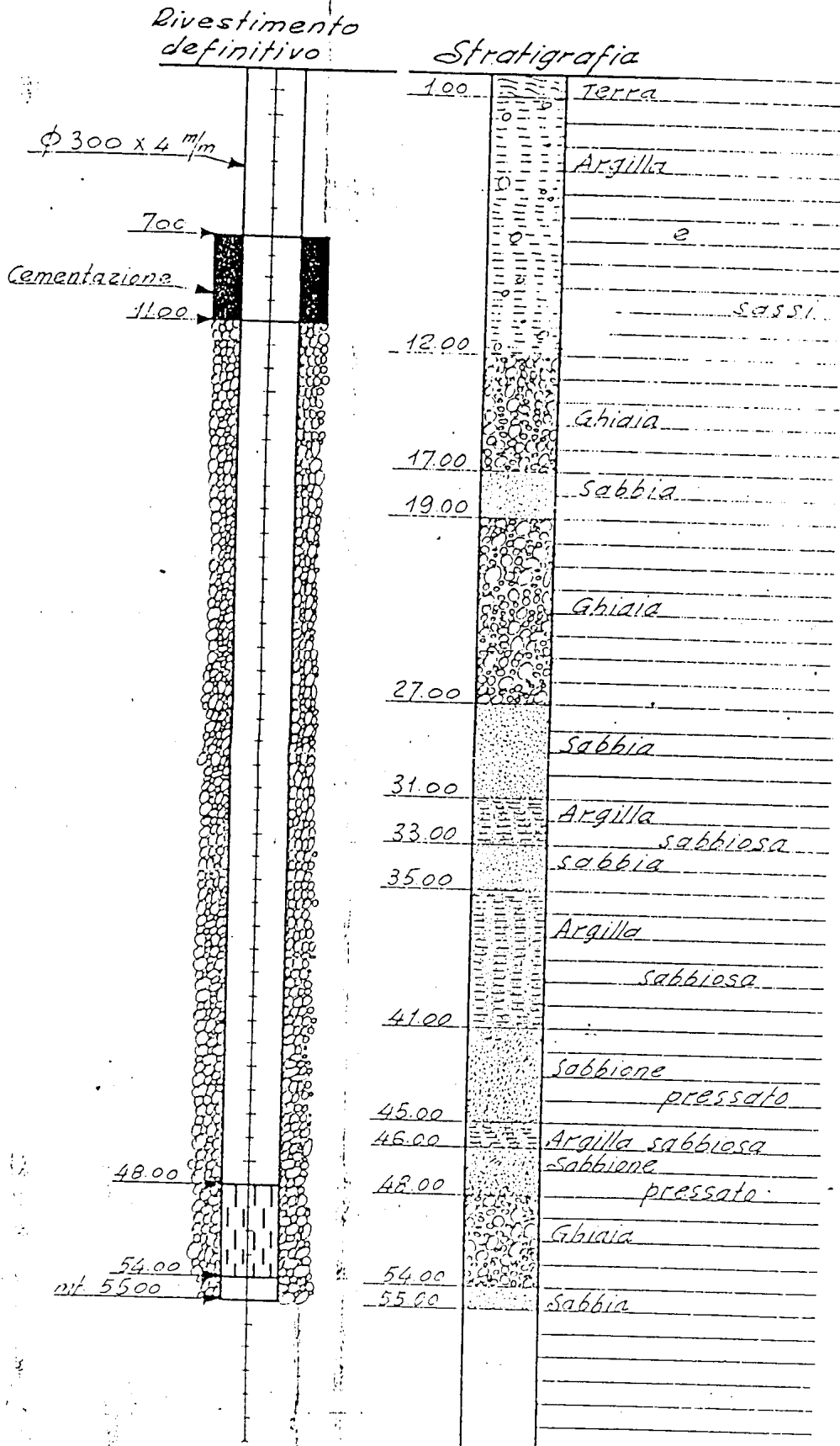
stratigrafico



0151050041

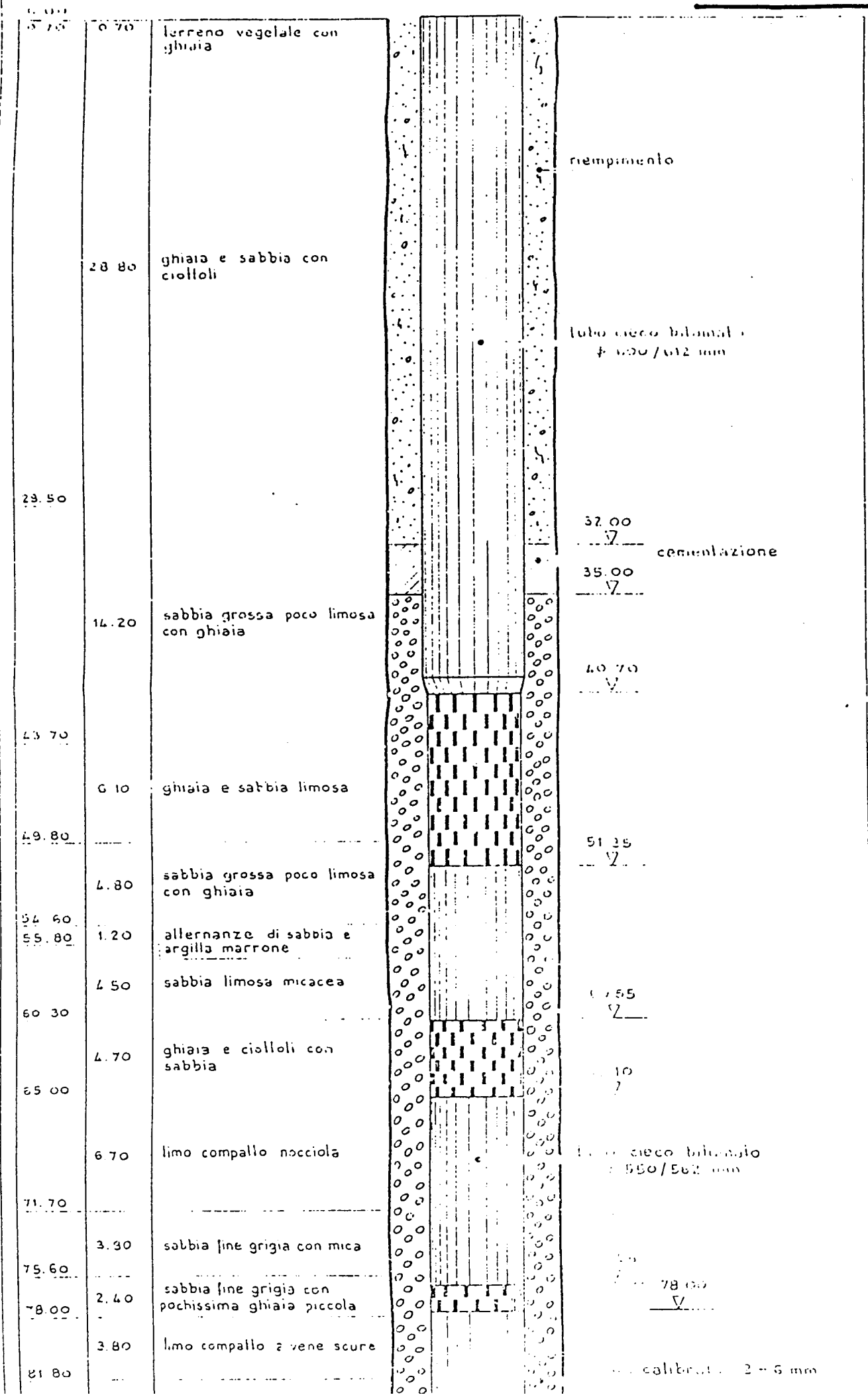
43

GABBAGNAR

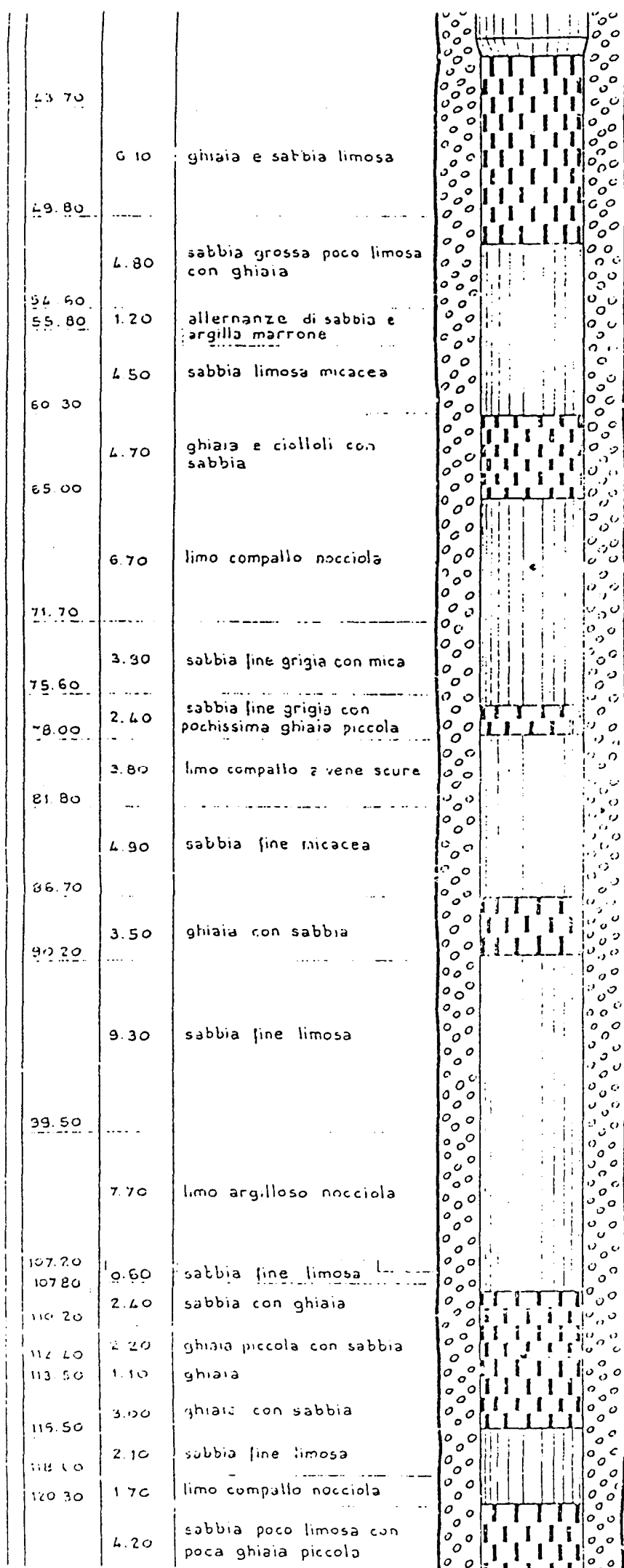


2
13
1
4

2/6
GALTA ROMEO S.P.A.
CENTRO DIREZIONALE DI ATRUSSO



1
1
4
3
2



40.70
V

0151050051
0151050051 6/6

51.35
V

57.55
V

61.10
V

67.00
V
cavo bitoniale
550/552 mm

71.70

75.60

78.00
V
78.00
V

81.80
calibrato 2 + 6 mm

86.70

90.20
V

93.30

99.50

107.20
107.80
110.20
112.70
113.50
115.50
118.10
120.30
124.60

108.50
V

116.10
V

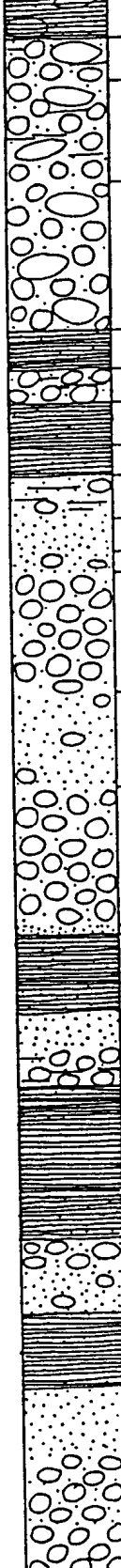
120.30
V

124.60

Perforazione a percussione a corrente rovescia ϕ 1000 mm

125.60

ALFA ROMEO S.p.A.

3,80		terreno vegetale con ciottoli ghiaia con ciottoli e sabbia limosa
6,80		ghiaia e ciottoli con sabbia poco limosa
13,85		ghiaia e ciottoli con poca sabbia
23,60		limo sabbioso giallo
26,50		ghiaia con sabbia limosa
28,70		limo sabbioso giallastro
31,60		limo sabbioso compatto grigio chiaro
33,80		sabbia fine limosa con poca ghiaia
36,80		sabbia fine micacea
39,00		sabbia fine e ghiaia
40,50		ghiaia con poca sabbia
48,60		sabbia micacea con poca ghiaia piccola
55,00		ghiaia con poca sabbia
64,50		sabbia fine grigia
65,40		limo argilloso grigio chiaro
68,50		limo sabbioso
70,72		sabbia fine grigia
72,80		ghiaia limosa giallastra
75,50		limo giallo-grigio
77,80		argilla plastica grigio scuro
82,50		limo argilloso giallo
85,90		ghiaia e sabbia
87,70		sabbia grigia con poca ghiaia piccola
91,00		argilla limosa giallastra
94,00		argilla limosa grigio scuro
96,00		sabbia media grigia
100,50		ghiaia con sabbia
105,50		ghiaia
109,00		

qt. = 178 m
 data:
 Agosto 1967

Fenestrati:
 40,05/49,89
 54,83/64,67
 86,16/89,16
 95,96/104,51

RODIO SPA

0151050052

ALFA ROMEO S.p.A.

2,00	terreno vegetale
4,00	ciottoli, ghiaia e sabbia
5,90	ghiaia limosa
11,00	ghiaia, ciottoli e sabbia limosa
12,90	sabbia grossa e ghiaietto
24,00	ciottoli, ghiaia e sabbia fine
27,80	argilla limosa
30,50	argilla limosa sabbiosa
34,00	limo sabbioso
35,40	ghiaia e sabbia
41,80	sabbia fine compatta e arenaria
43,00	ghiaia e sabbia
48,00	ghiaia e sabbia grossa
52,60	sabbia e ghiaia
57,20	sabbia limosa
63,40	ghiaia molto compatta
67,50	limo argilloso dorato
69,00	sabbia fine con mica
74,70	limo sabbioso
83,00	argilla
84,70	limo sabbioso con mica
86,20	ghiaia e sabbia
92,80	sabbia con mica
97,20	limo argilloso
97,70	limo finissimo
105,00	limo


qt. = 178 u
data:Fenestrati:
40,98/54,54
57,57/63,60
85,70/89,20

RODIO

0151050053

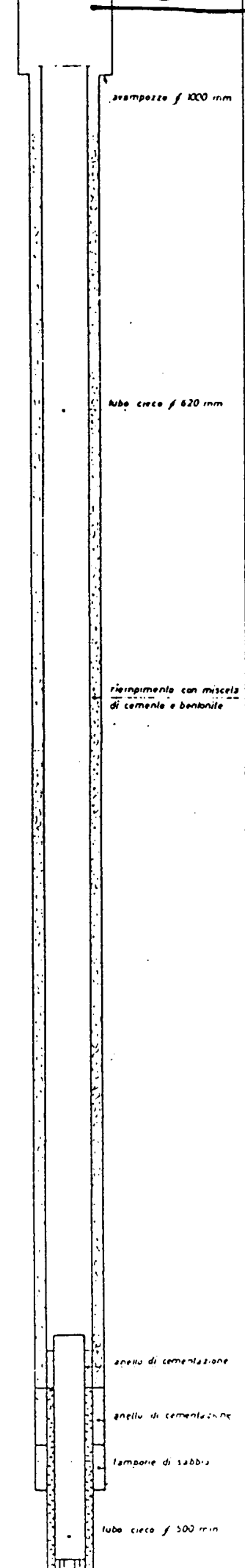
PERFORAZIONE A PERCUSSIONE E CORRENTE ROVESCIA Ø 76,5 mm

177.25	180
35.05	6.50
156.19	17.40
140.59	25.00
147.44	26.15
163.09	28.50
136.79	36.80
132.29	41.30



1	limo sabbioso con ciottoli
2	ciottoli e ghiaia con sabbia limosa
3	ghiaia con sabbia e ciottoli
4	ghiaia e sabbia con ciottoli
5	argilla plastica gialla
6	ghiaia con sabbia argillosa
7	sabbia grigia con ghiaia
8	argilla limosa

1.80	1.80
1.80	0.20
2.00	
33.65	
35.65	0.40
35.05	1.00
37.05	1.50
38.55	1.20
39.75	1.80
41.50	



Pozzo P2 per acqua potabile

ALFA ROMEO - DIVINI - 1100030011

NUOVO STABILIMENTO DI ARESE



SISTEMA E N° DEL FORO	QUOTE S. I. M.	PROFONDITÀ DAL P. C.	ALTEZZA STRATI	PROFILO	N° CAMPIONI	TERRENO ATTRAVERSATO	PROFONDITÀ DAL P. C.	ALTEZZE PARZIALI	SCHEMA DEL POZZO P 3
	173.59	0.00					0.00		X=1566 Y=20706

PROFONDITÀ DAL P. C.	ALTEZZA STRATI	PROFILO	N° CAMPIONI	TERRENO ATTRAVERSATO	PROFONDITÀ DAL P. C.	ALTEZZE PARZIALI
172.89	0.70	0.70	1	limo sabbioso	1.80	1.80
163.59	10.00	9.30	2	ghiaia e sabbia limosa con ciottoli	0.20	0.20
160.59	13.00	3.00	3	ciottoli e ghiaia con sabbia		
151.39	22.20	9.20	4	ghiaia con sabbia e ciottoli	32.20	32.20
148.59	25.00	2.80	5	argilla limosa gialla		
147.59	26.00	1.00	6	argilla plastica gialla		
146.39	27.20	1.20	7	argilla limosa gialla con ghiaia		
145.09	28.50	1.30	8	ghiaia con sabbia argillosa		
142.09	31.50	3.00	9	argilla limosa gialla		
140.59	33.00	1.50	10	argilla limosa con lenti di arenaria		
140.09	33.50	0.50	11	arenaria poco compatta		
137.59	36.00	2.50	12	sabbia limosa con ghiaia	36.30	1.50
137.09	36.50	0.50	13	limo	35.60	2.20
					38.00	1.00

PERFORAZIONE A PERCUSSIONE E CORRENTE ROVESCIA Ø 700 mm.

strampozze f 1000 mm.

tubo cieco Ø 520 mm.

riempimento con miscela di cemento e bentonite

anella di cementazione

tubo cieco f 500 mm.

anella di cementazione

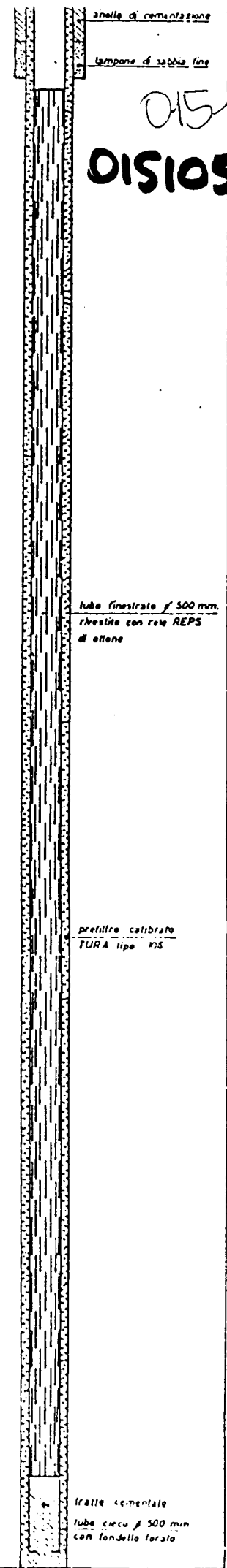
Pozzo P3 per acqua potabile

2/b
 Log. GIOVANNI AGOZZI & C. S.p.A.
 MILANO
 n. 137449
 ALFA ROMEO - 4100030040 1
 NUOVO STABILIMENTO DI ARESE
 1° s. 2



PERFORAZIONE A PERCUSSIONE E CORRENTE ROVESCIA ϕ 600 mm.

		450	14	sabbia limosa	3800	1.00
132 59	4100				4000	1.00
		750	15	ghiaia e sabbia	4030	0.30
130 09	4350					
129 38	4470	0.20	16	argilla		
		530	17	ciottoli ghiaia e sabbia		
124 59	4900					
123 59	5000	1.00	18	sabbia e ghiaia		
		1.40	19	sabbia media		
122 19	5140					
121 19	5220	0.10	20	arenaria compatta		
121 4	5245	0.25	21	argilla gialla fessosa		
		3.05	22	sabbia media		
118 09	5550					
116 59	5700	1.50	23	sabbia con ciottoli		
		0.60	24	ghiaia e ciottoli con sabbia		
107 99	6360					
		2.80	25	sabbia fine		
105 19	6940					
		1.60	26	argilla compatta grigia		
102 59	7100					
		4.80	27	sabbia fine		
97 79	7560					
		1.50	28	ghiaia e sabbia	7720	
96 29	7710					
		1.80	29	argilla compatta gialla	7820	2.00
94 40	7910					
93 99	7960	0.50	30	argilla compatta grigia	7960	0.40



0151050055
0151050055
 6/6

36.90

tubo finestrato ϕ 500 mm.
 chiuso con rete REPS
 di ottone

prefiltro calibrato
 TURA tipo MS

fralle cementate
 tubo cieco ϕ 500 mm
 con fondello forato

ING. SAUL BONATTI

DI ING. SAUL BONATTI

PARMA

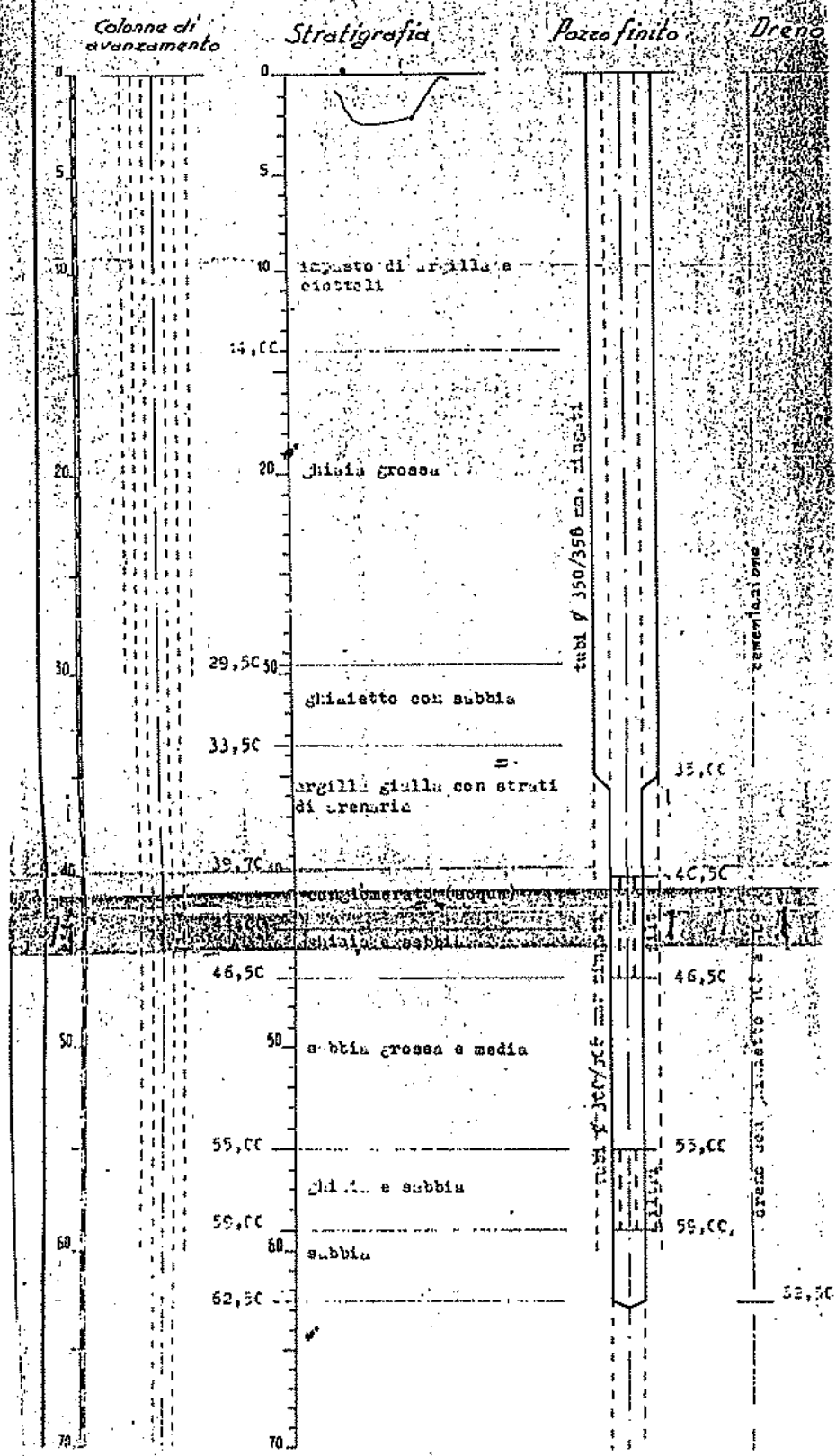
0151050056

Uffici e Officina: Zona Nuovi Mercati - PARMA

Tel. 21209

Pozzo di Gargagnate - località La Bariola - Via Vivaldi
Iniziato 1 sett. Terminato 6 ott.

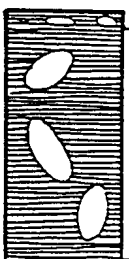




















Statico ml. 13,50 Portata 30 lit/sec. Abbassamento ml. 2



NACCI NORD ALFA CENTRO IMMOB.
loc. La Bariola - Via Vivaldi

0151050056

0151050001 a/b

BACINO: Olona-Lura		Municipio	N. 1
GARBAGNATE		C.A.P.	
0.00		terreno di riporto	
1.00		argilla con ciottoli	Lat.N=45°34'29
			Long.O=3°22'19
			qt.m= 178
16.00			data= 9/1952
22.00		ghiaia sporca d'argilla	
26.00		ghiaia grossa con ciottoli	
28.50		argilla gialla sabbiosa	
32.00		ghiaia e sabbia grossa	
		argilla gialla compatta	
38.00			
43.50		sabbia argillosa	
45.00		sabbia cementata, arenaria	
		ghiaia grossa, poca sabbia	
51.00			
53.50		ghiaietto, molta sabbia	Fenestrati:
56.70		sabbia media	151.00/160.00
		argilla gialla compatta	
65.00			
		argilla sabbiosa	
71.00			
78.50		sabbia argillosa	
81.50		ghiaia grossa	
		argilla gialla	
87.00			
90.50		sabbia argillosa	ls.= 3.20
		sabbia molto argillosa	ld.= 10.30
101.00			l/sec= 21.00
		argilla gialla	l/sec/m=2.95
105.50			
107.00		ghiaia media	
		ghiaietto e sabbia	
117.00			
120.00		argilla gialla	
124.00		ghiaia, ciottoli, argilla	

SEGUE

Massarenti

0151050001 6/6

BACINO: Olona-Lura

N. 1

GARBAGNATE,

C.A.P.

124.00



sabbia fine argillosa

142.00




argilla cenere

147.00



argilla torbosa

150.00



ghiaietto e sabbia

160.00



argilla gialla

163.00



sabbia fine argillosa

166.00

CONSORZIO PER L'ACQUA POTABILE AI COMUNI DELLA PROVINCIA DI MILANO

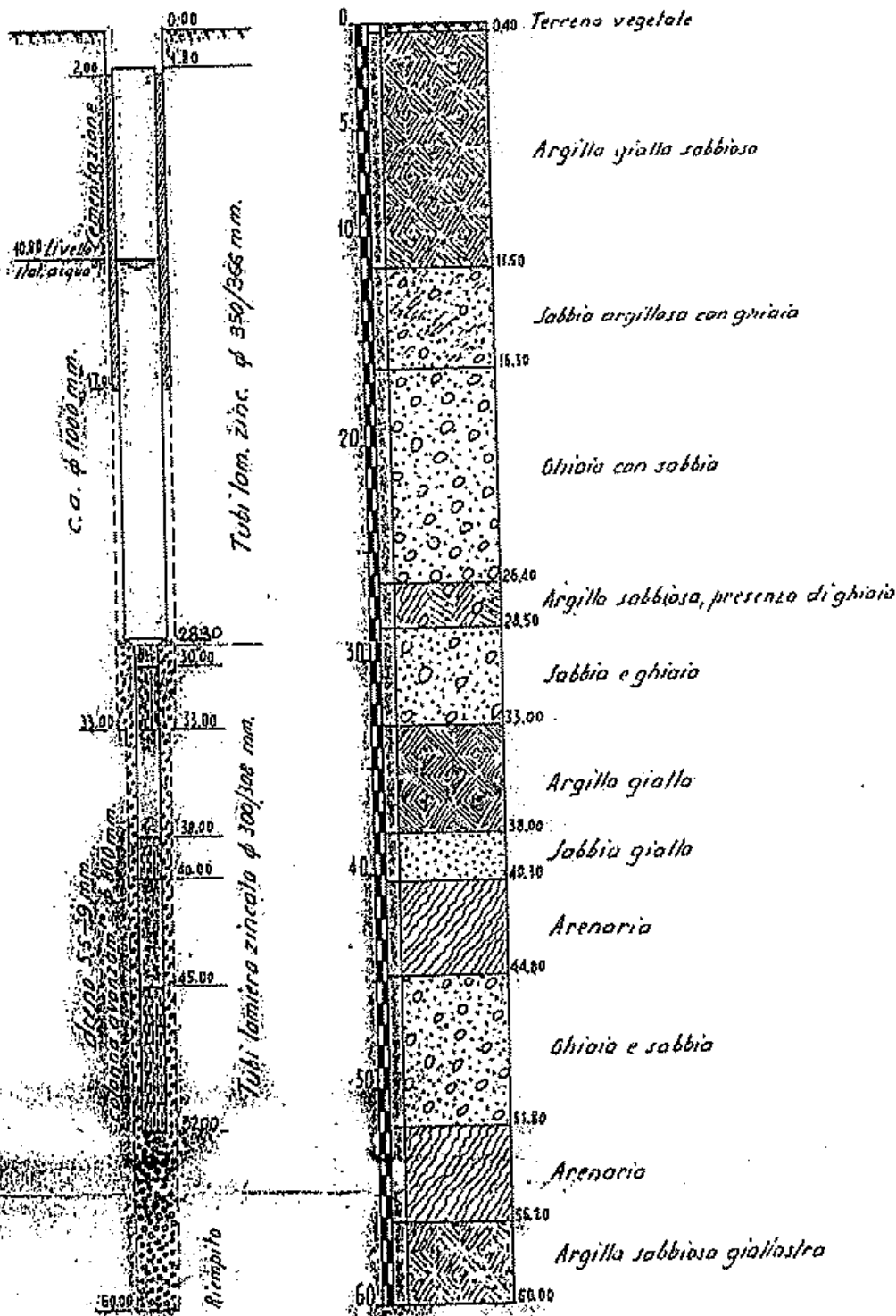
ACQUEDOTTO DI GARBAGNATE

POZZO SCUOLE DI VIA VARESE

POZZO TRIVELLATO E STRATIGRAFIA

(GENNAIO 1960 - Ing. S. BONATTI)

2



	30-1-1960
	10.80
	50 ~
	15.80

0151050003

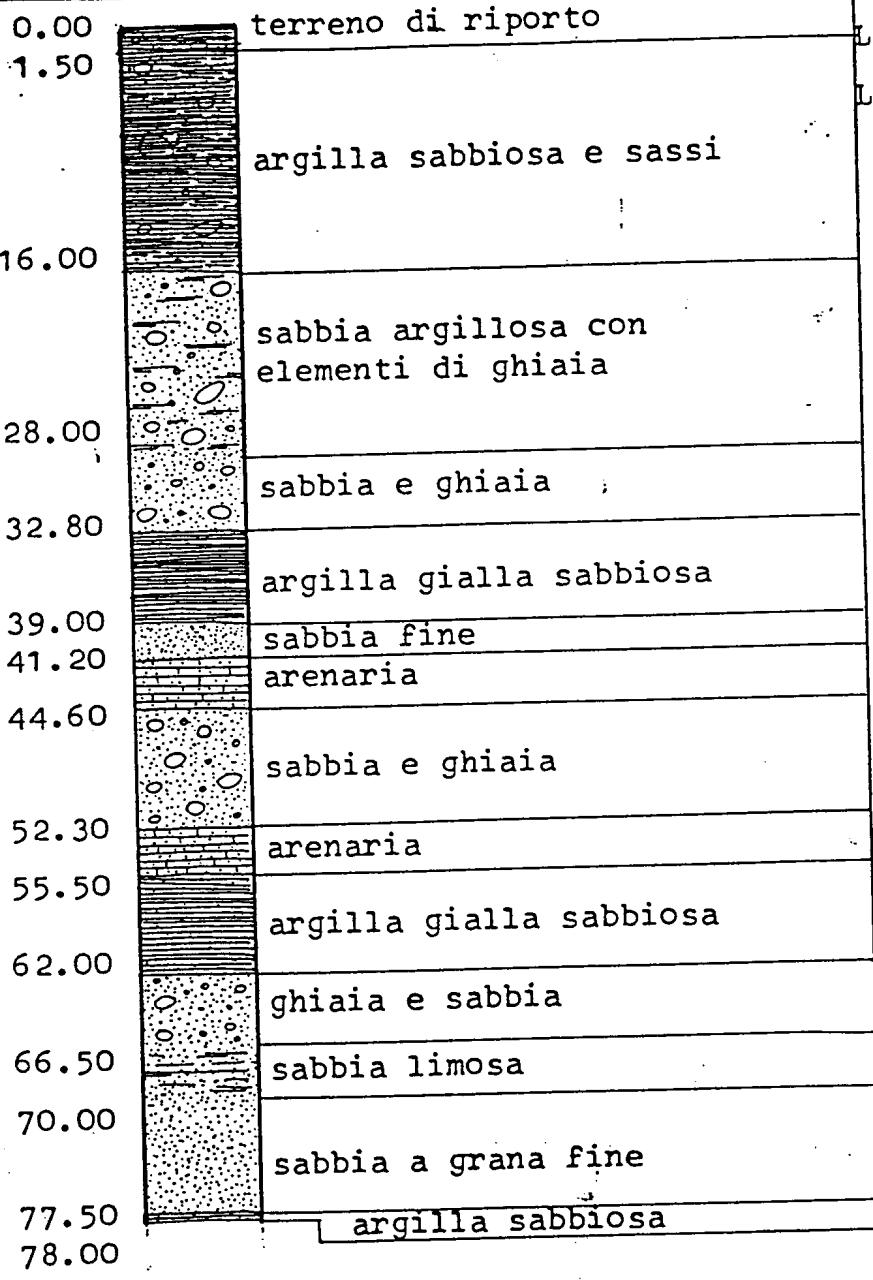
BACINO: Olona-Lura

Scuole

N. 3

GARBAGNATE

C.A.P.



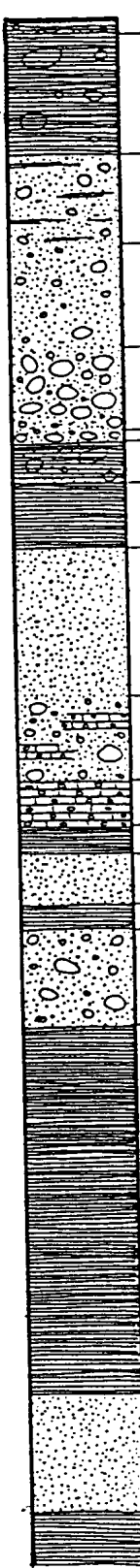
Lat.N=45°34'24"
 Long.O=3°22'30"
 qt.m= 178
 data= 18/5/66

Fenestrati:
 45.00/52.00
 63.00/66.00
 71.00/76.00

ls.=17.50
 ld.=20.30
 1/sec= 72.00
 1/sec/m=25.71

Bonatti

0151050004

BACINO: Olona - Lura		Fraz. S. Maria Rossa	N. 4
GABARGNATE		C.A.P.	
0.00		terreno vegetale	Lat. N = 45° 34' 4"
1.00		argilla, ghiaia grossa	Long. O = 3° 22' 37"
9.00		sabbia argillosa, ghiaia	qt. m = 175
15.00		sabbia gialla, ghiaia	data = 18/5/66
22.00		sabbia e ghiaia grossa gialla compatta	
27.50		sabbia, ghiaia compatta	
28.30		argilla, sabbia e ghiaia	
31.00		argilla compatta	
35.40		sabbia gialla	Fenestrati:
45.30		sabbia, ghiaia con strati di conglomerato	41.70/52.66
51.00		conglomerato	61.55/66.94
54.00		argilla	91.67/99.49
56.00		sabbia fine	
59.30		argilla	
61.00		sabbia e ghiaia	
67.30		argilla	
92.00		sabbia	ls. = 17.50
100.00		argilla	ld. = 20.30
103.50			1/sec = 72.00
			1/sec/m = 25.71

ACQUEDOTTO DI GARBAGNATE

5

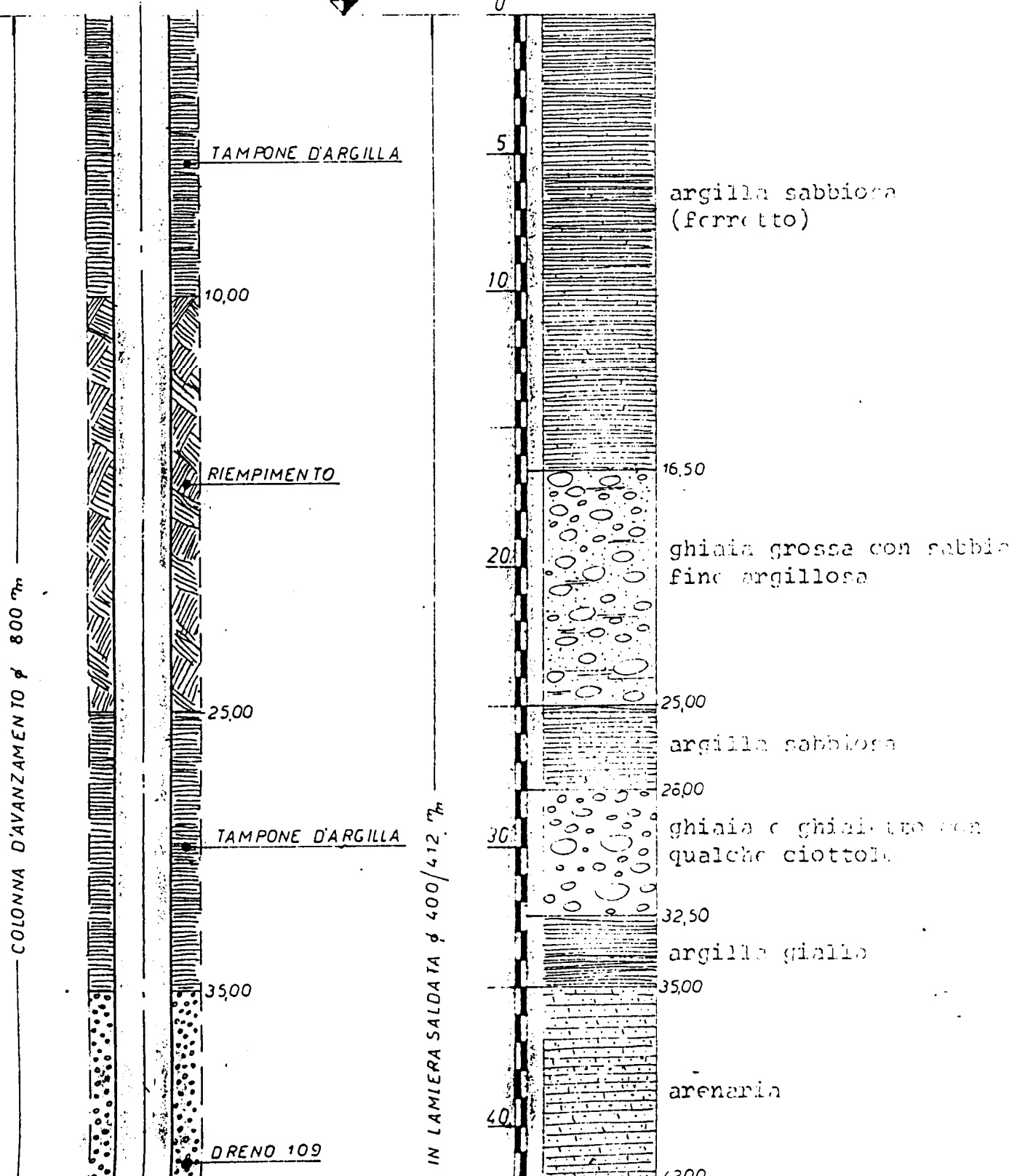
POZZO PRESSO IL SERBATOIO

POZZO TRIVELLATO E STRATIGRAFIA

NOVEMBRE '73

IMPR. ROVERE

0,00
▼

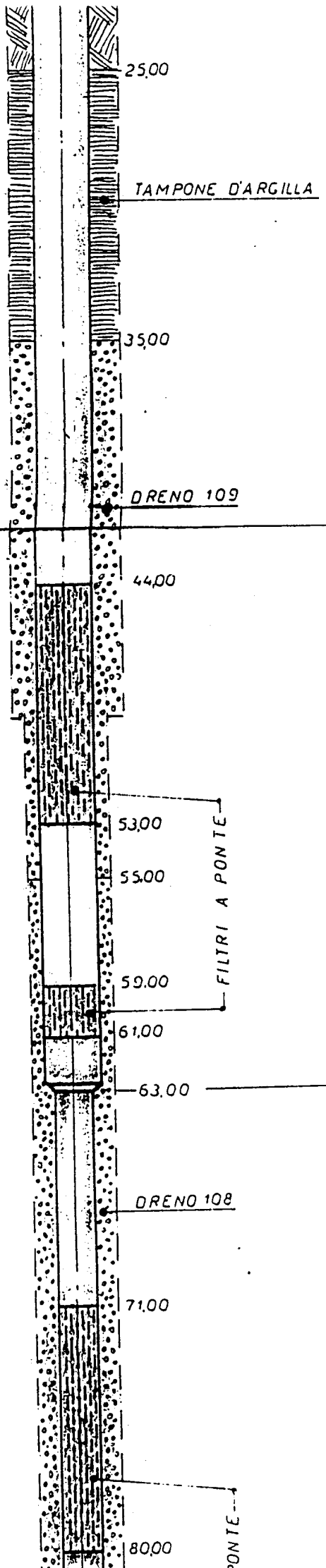


0151050005 6/4

COLONNA D'AVANZAMENTO ϕ

49,00

AVANZAMENTO ϕ 600 m



25,00

TAMPONE D'ARGILLA

35,00

DRENO 109

44,00

53,00

55,00

59,00

61,00

63,00

DRENO 108

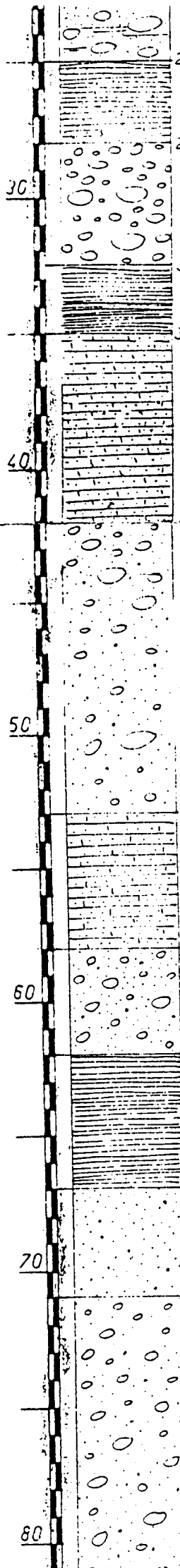
71,00

80,00

PONTE

TUBO IN LAMIERA SALDATA ϕ 400/412 m

ALDATA ϕ 300/312 m



25,00

argilla sabbiosa

26,00

30

ghiaia e ghiaietto con qualche ciottolo

32,50

argilla gialla

35,00

arenaria

40

42,00

sabbia grossa con ghiaietto e qualche ciottolo

50

53,00

arenaria

58,00

60

sabbia grossa con ghiaia e ghiaietto

62,00

argilla scura

67,00

70

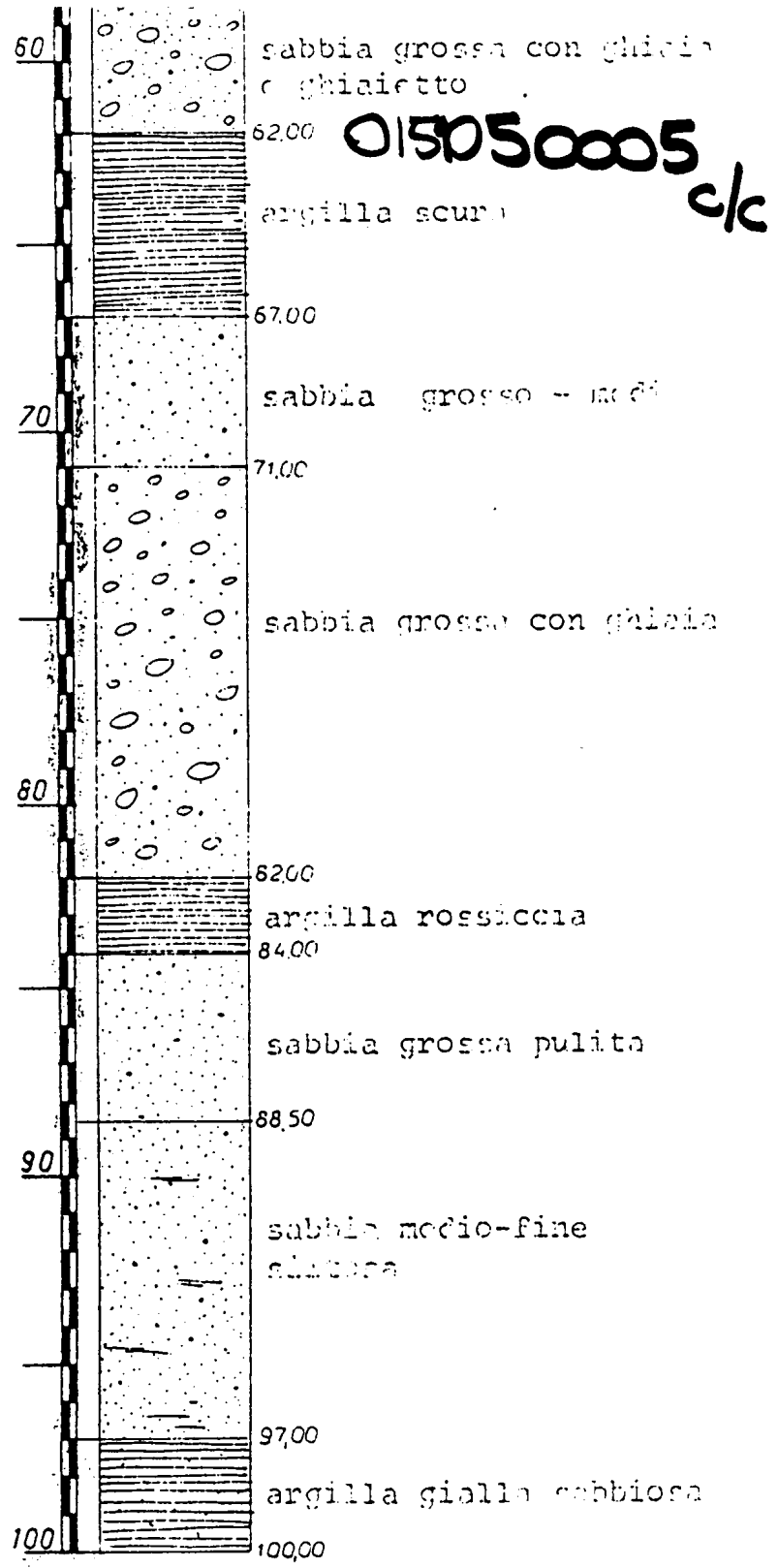
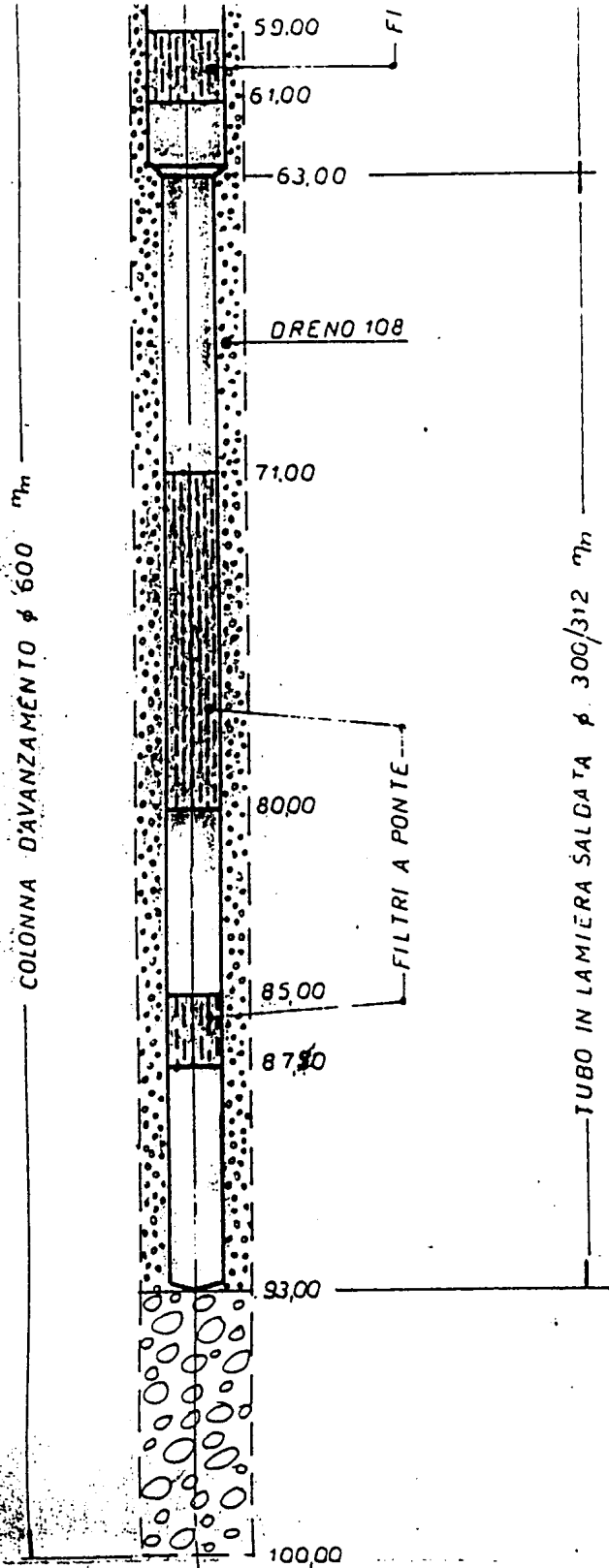
sabbia grosso - m. f.

71,00

sabbia grossa con ghiaia

80

5 GARBAGNATE 17



UFFICIO 300

5 CARBAGNATE
M.

DIS. N° 23
JA 13.2.74

DATA	19.12.73		
LIV. STAT.	29.00		
PORTATA	60.00		
LIV. DINAM.	34.00		

Bacino : Olona	Campo Sportivo	N. 6	a/b
Garbagnate	C.A.P.		
8:00	terreno vegetale	Lat.N. ___° ___' ___"	
8:40	arg. sabb. scura + gh. ciottoli	Lon.O. ___° ___' ___"	
2.00		Qtm: 177 ~	
		:Data: AGO/981	
15.30	sabbia arg. con ghiaia e ciott.		
18.00	ghiaia ciott. ghiaietto comp.	Fenestrati:	
		107.00/111.00	
28.30	ciottoli e ghiaia con poca sabb.	153.00/159.00	
28.80	argilla marrone siltosa		
30.50	gh. ghiaietto con lenti argill.		
33.50	argilla cenere compatta		
37.50	ghiaia con sabbia media argill.		
39.00	sabb. grigia con ghiaietto		
44.00	argilla grigia siltosa		
		l.s.: 18.85	
54.00	ghiaia ghiaietto con sabbia gr.	l.d.: 34.65	
		Q / 40	
59.80	sabbia medio grigia		
61.00	gh. ghiaietto con argilla	i/s/m: _____	
68.00	ghiaia e ghiaietto con poca sabb.		
69.50	sabbia medio grigia		
72.40	sabb. fine siltosa gialla		
73.00	arenaria		
74.00	sabbia medio grigia		
75.70	sabb.med. gh. e argill. silt.		
76.00	arenaria		
77.50	sabb. + gh. + el. argilla		
80.80	sabbia media grig. argilla		
90.00	argilla vari colori e sabb. silt.		
91.20	sabbia media grigia		
104.20	argilla di vari colori (marr. azz.)		
105.00	ghiaia con ciottoli p. Sabb.		
105.50	ghiaia compatta		
112.00	ghiaietto ghiaia con poca sabbia		
	argilla marrone		
118.00	argilla grigio scuro		
121.00	argilla marrone		
122.00	argilla sabbiosa grigia mar.		
124.00	argilla cenere -TORBA		
			COSTA

015 105000 6/2 6/6











Bacino: Olona

Campo Sportivo

Garbagnate

C.A.P.

....124.00

		sabbiosa grigio cenere
128.0		argilla siltosa
133.0		argilla cenere
		
148.0		sabbia fine argillosa
149.5		argilla scura con torba lignite
152.3		argilla sabbiosa marrone
		
159.2		ghiaia e ghiaietto con sabbia
		
166.0		argilla sabbiosa cenere

costa

7

015 1050007

a/d

ACQUEDOTTO DI GARBAGNATE


via Delle Brughiere (Bayer)

POZZO TRIVELLATO E STRATIGRAFIA

novembre '81

IMPRESA: COSTA

RIEMPIMENTO



Ghiaia sabbia rossiccia

4.00

ghiaia sabbia argillosa

rossiccia

35.00

argilla leggermente
sabbiosa rossiccia


39.40

silt argilloso chiaro

41.40 arg. sab. ingl. gh. tto

01510500076/d

7 GARBAGNATE



30.00

30

TUBO IN LAMIERA SA DATA E ZINCAIA Ø 606

CIMENTAZIONE

60.00

50

CIRCOLAZIONE INVERSA DI FANGO BENTONITICO Ø 700

ONTE

73.46

60

77.10
77.58

70

80

35.00

argilla leggermente
sabbiosa rossiccia

39.40

silt argilloso chiaro

41.40

arg. sabb. ingl. ch. tto

42.90

silt vari colori

44.40

45.00

arg. sabb. con ghiaietto

46.90

arenaria compatta

ghiaietto poca sabbia

55.10

conglomerato fessurato

56.95

ghiaietto ghiaia sabbia

58.50

sabbia media grigia

64.30

argilla legg. sabb. gialla

67.00

sabbia media grigia

69.00

argilla sabbiosa gialla

71.50

sabbia medio grossa pochi
elementi ghiaietto

74.00

ghiaia ghiaietto sabbia
medio grigio

77.30

sabbia media arg. grigia

PERFORAZIONE A ROTAZIONE CON SISTEMA ROTARY E CIRCOLAZIONE

FILTRI A PONTE

FILTRI A PONTE

3 (4-6 mm.)

77.10
77.58

83.00

89.00

91.90

93.40

110.10

111.60

112.70

113.60

A SALDATA E ZINCATA Ø355

80
90
100
110
120
130

medio grigio
77.30

sabbia media arg.grigia

0151050007 c/d

82.00

ghiaia ghiaietto poca
sabbia

90.00

sabbia media arg.grig.

91.50

ghiaietto sabbia grossa
poca sabbia

93.80

argilla gialla

109.50

ghiaia ghiaietto con stra
terellini di sabbia fine

113.50

argilla gialla

7 GARBAGNAB

126.50

sabbia medio fine arg.
gialla

128.00

argilla siltosa verdastra

133.00

sab.med.fine arg.lent.arg.
135.00


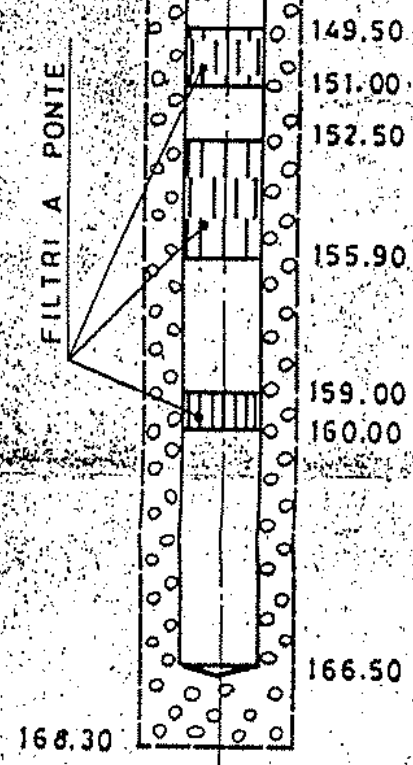
argilla gialla

0151050007 d/d

DRENO I 108 (4 ± 6 mm)

FILTRI A PONTE

TUBO IN LAMIERA SALDATA E ZINCATO Ø 355



126.50
sabbia medio fine arg.
128.00 gialla

130
argilla siltosa verdastra

133.00
sab.med.finearg.lent.arg.
135.00

argilla sabbiosa
vari colori con torba

149.00
ghiaietto ghiaia sabbia
151.50 ghiaietto sab.silt.gr.
152.30
ghiaietto poca sab;ghiaia
154.50
sab.fine poco gh.tto.arg.
156.00
silt sabbioso
158.80
sabbia mediagh.ttolet.arg. sa
160.30

argilla sabbiosa vari
colori

168.30

168.30


7 BARBAENATE

11.81

26.65

66.67

34.25

GARBAGNATE		C.A.P.		
		Via Roma - Pozzo I°		8
0.50		TERRENO DI COLTURA		180m ~
		ARGILLA SABBIOSA CON GHIAIA ROSSICCIA		
4.80		GHIAIA, SABBIA e CIOTTOLI CON ARGILLA ROSSICCIA		FENESTRATI:
16.00		GHIAIA E GHIAIETTO COMPATTI		49.50 - 54.00
24.30		CIOTTOLI E GHIAIA CON POCA SABBIA		60.50 - 65.00
28.50		CONGLOMERATO COMPATTO		66.00 - 70.50
32.00		ARGILLA SILTOSA GIALLA		DATA: 15.3.87
35.00		ARGILLA SABBIOSA		L/s = 28.50
40.50		SABBIA MEDIA GRIGIA		L/d = 34.50
47.00		ARENARIA COMPATTA		QL/sec. = 55.00
47.50		SABBIA MEDIA		
49.50		GHIAIA E CIOTTOLI E POCA SABBIA		
56.00		SABBIA MEDIO GROSSA CON GHIAIETTO		
60.50		GHIAIA E SABBIA CON QUALCHE CIOTTOLO		
69.00		ARGILLA GIALLA COMPATTA		
73.00		SABBIA FINE ARGILLOSA		
79.00		GHIAIA CON ARGILLA LEGGERMENTE ARGIL.		
81.50				

ACQUEDOTTO DI GARBAGNATE

COMUNE DI GARBAGNATE

Via Roma Pozzo II°

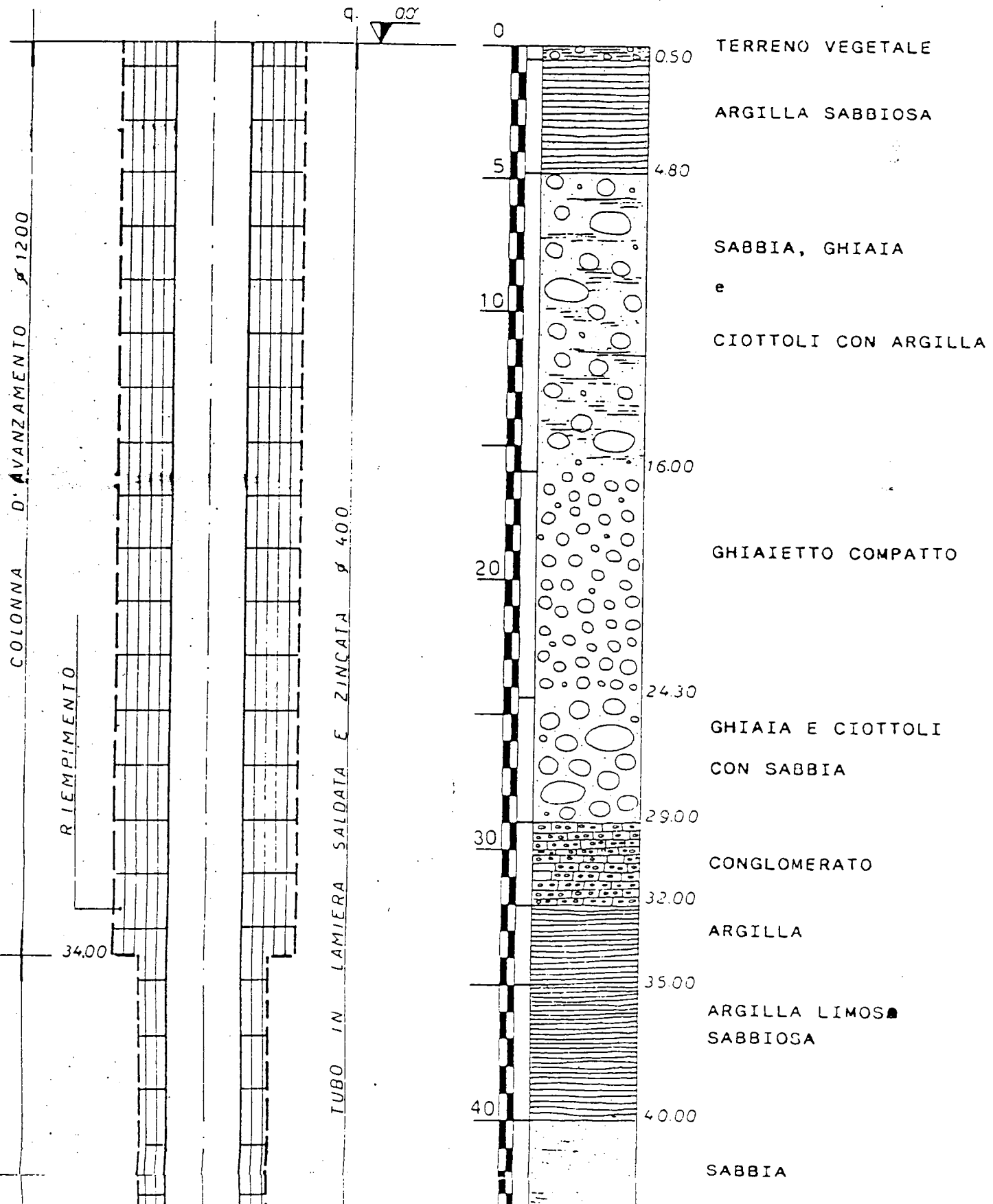
POZZO TRIVELLATO E STRATIGRAFIA

0151050009

ald

DATA: Maggio 87

IMPRESA: IPTA



SABBIA

LIMOSO - ARGILLOSA

0151050009

SABBIA GHIAIA E

CIOTTOLI

b/d

47.00

50

53.00

CONGLOMERATO

54.50

SABBIA FINE

60

61.00

SABBIA GHIAIA

E

CIOTTOLI

67.00

ARGILLA GIALLA

E GRIGIA

70

71.50

SABBIA

LEGGERMENTE LIMOSA

78.00

SABBIA GHIAIA E

CIOTTOLI

80

81.00

ARGILLA GRIGIA

CON GHIAIA

85.50

GHIAIA CON CIOTTOLI

90

89.50

ARGILLA MARRONE

95.00

ARGILLA GRIGIA

LEGGERMENTE LIMOSA

65.00

60.00

TAMPONE D' ARGILLA

95.00

AMENTO

800

DRENO TIPO 106 (mm 2+3)

RIEMPIMENTO

137.00

FILTRI A PONTE

106.71

115.83

148.13

TUBO IN LAMIERA SALDATA E ZINCATO Ø 350

100

110

120

130

140

150

99.50

101.50

102.50

103.50

116.00

121.00

123.00

124.00

124.50

126.00

135.00

138.00

147.00

ARGILLA GRIGIA

ARGILLA CON TORBA

ARGILLA MARRONE

GHIAIA CON SABBIA

E

CIOTTOLI

0151050009

c/d

ARGILLA LIMOSO -
SABBIOSA

SABBIA MEDIA CON ELE-
MENTI DI ARGILLA GRIGIA

ARGILLA MARRONE

TORBA

ARGILLA GRIGIA

LIMO

SABBIA CON ELEMENTI
DI ARGILLA MARRONE

ARGILLA LEGGERMENTE
LIMOSA

GHIAIA

CON

CIOTTOLI

RIEMPIMENTO

TUBO IN LAMIERI

FILTRI A PONTE

DRENO TIPO 107 (mm 3 ÷ 4)

170.00

137.00

148.13

157.25

165.50

SABBIA MEDIA CON ELEMENTI DI ARGILLA GRIGIA

123.00

ARGILLA MARRONE

124.00

124.50 TORBA

ARGILLA GRIGIA

126.00

LIMO

130

135.00

SABBIA CON ELEMENTI DI ARGILLA MARRONE

138.00

140

ARGILLA LEGGERMENTE LIMOSA

LIMOSA

147.00

150

GHIAIA

CON

CIOTTOLI

158.50

160

ARENARIA

CON LIMO ED ARGILLA

170

170.00

IL GEOLOGO

G. Petrucci

0151050009

15/5/87

26.50

51.00

34.90

d/d

CAP MILANO

Consorzio per l'Acqua Potabile

Acquedotto di GARBAGNATE

Comune di Garbagnate - Loc. Siolo/Via Kennedy

Pozzo n. **77**

77

Data Settembre 1997

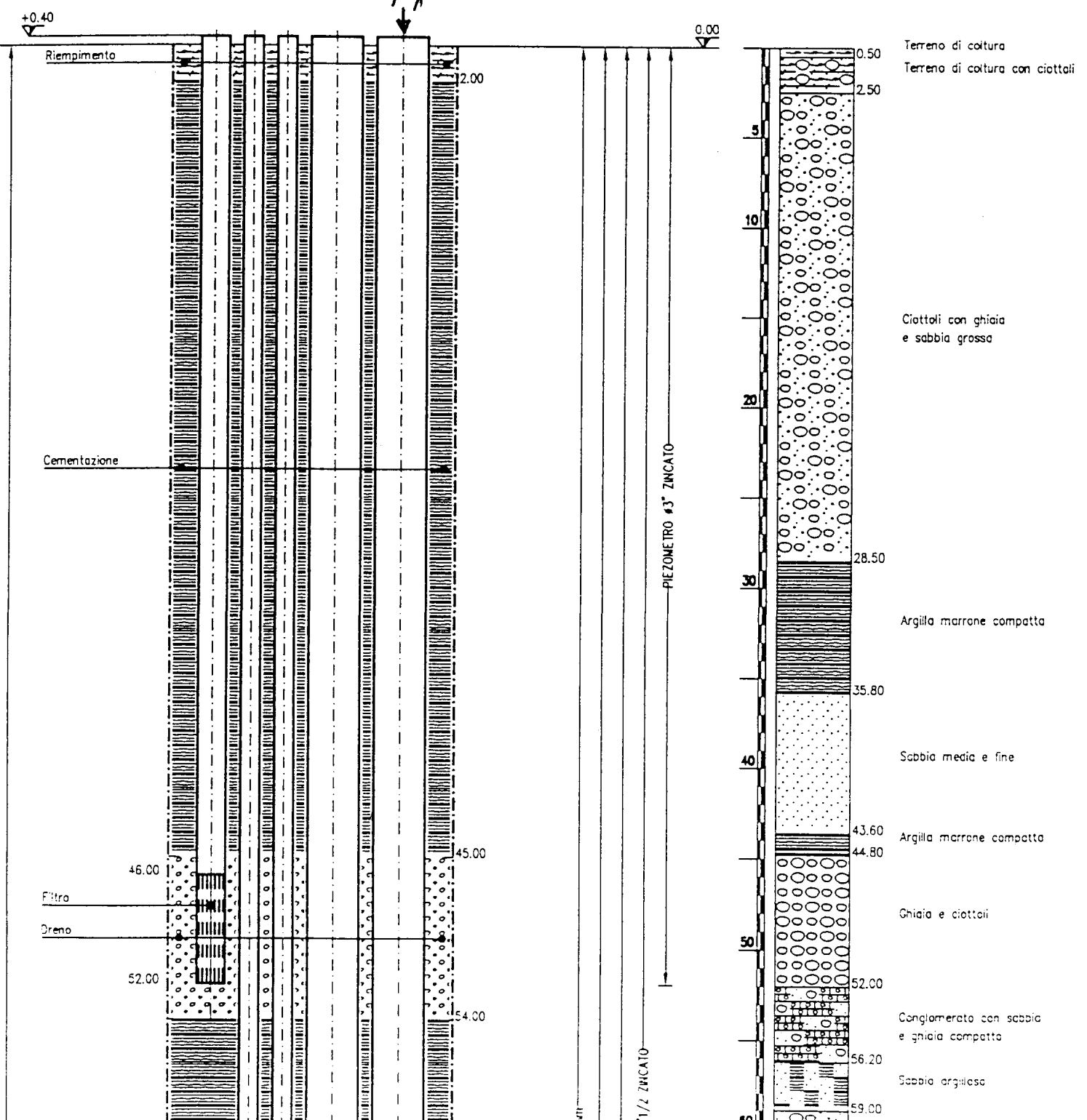
Data Settembre 1997

Impresa F.lli COSTA

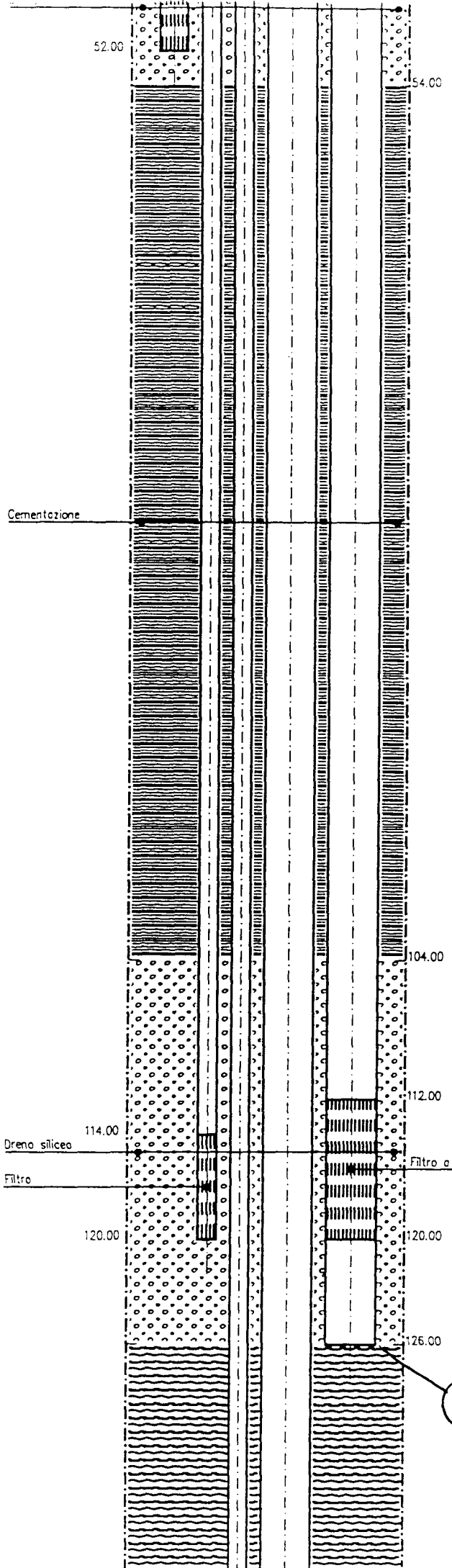
Impresa F.lli COSTA

Data	27/09/97	27/09/97	27/09/97	---
Liv. statico m	22.05	22.05	22.05	---
Portata l/s	9.95	18.02	25.45	---
Liv. dinamico m	25.98	29.77	38.61	---

Data	27/09/97	27/09/97	27/09/97	---
Liv. statico m	16.65	16.65	16.65	---
Portata l/s	9.43	18.28	27.80	---
Liv. dinamico m	18.98	21.82	26.69	---



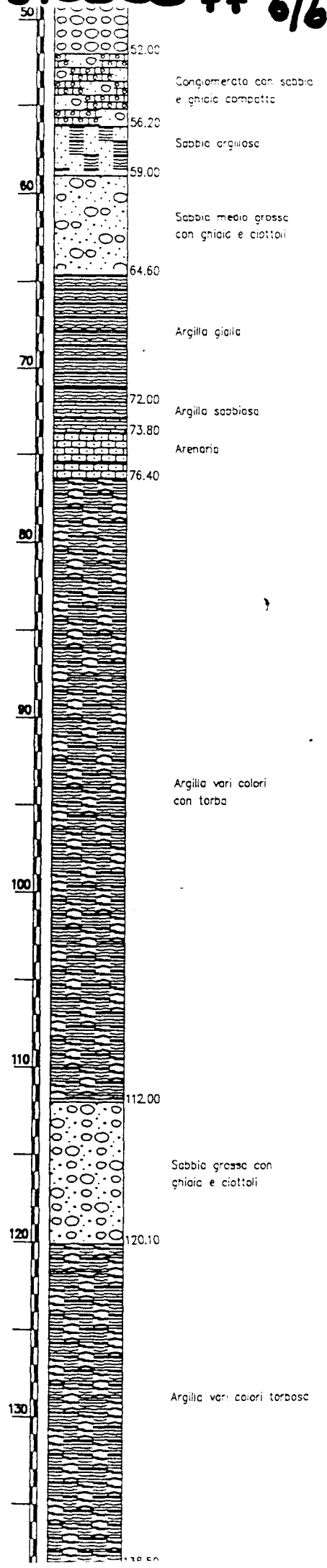
TRIVELLAZIONE ø900mm



TUBO ZINCATO ø273x5mm

TUBO ZINCATO ø273x5mm
PIEZOMETRO ø1"1/2 ZINCATO

PIEZOMETRO ø1"1/2 ZINCATO



CAP MILANO

Consorzio per l'Acqua Potabile

Acquedotto di GARBAGNATE

Comune di Garbagnate - Loc. Siolo/Via Kennedy

Pozzo n.

78

78

Data Settembre 1997

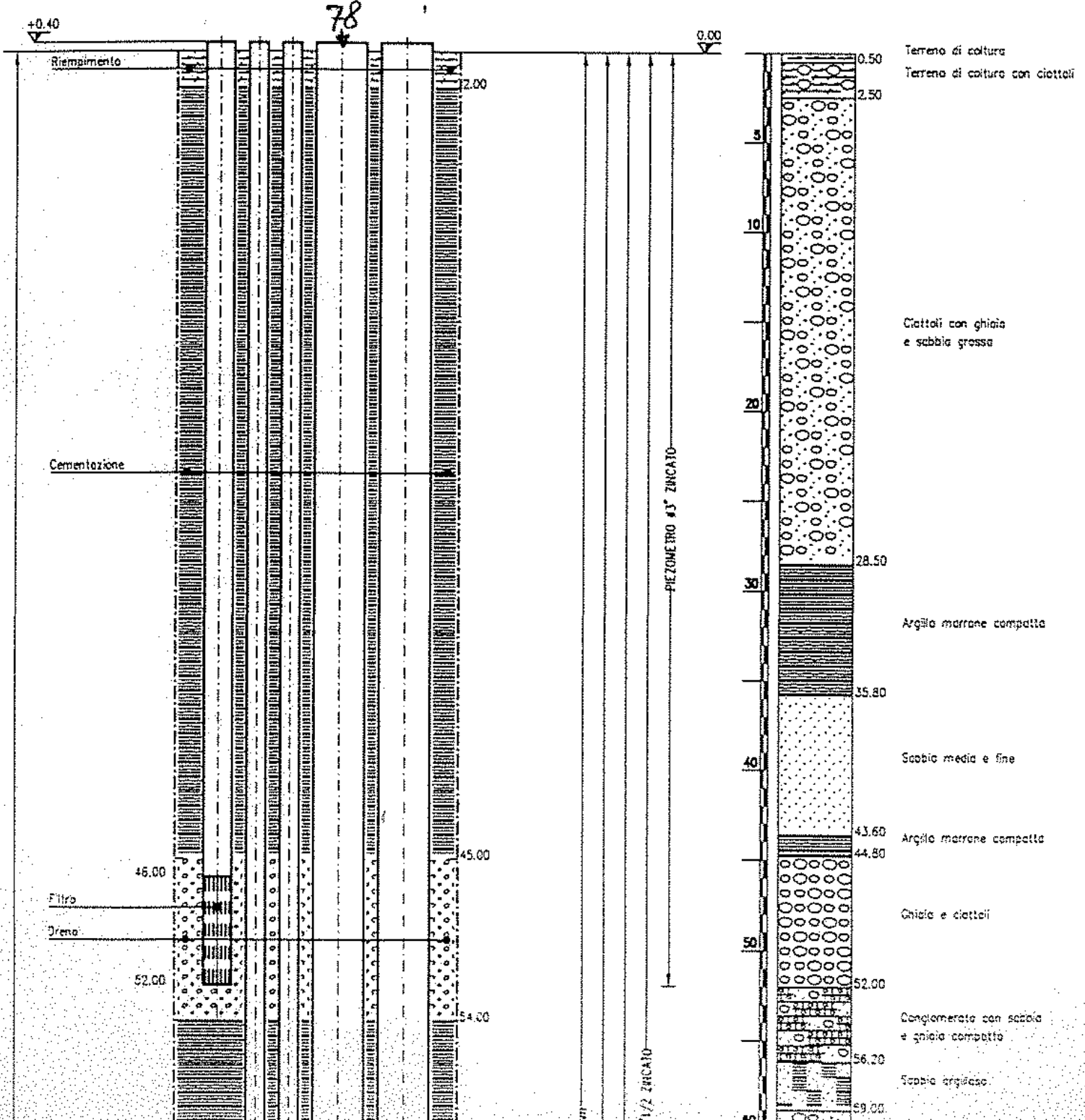
Data Settembre 1997

Impresa F.lli COSTA

Impresa F.lli COSTA

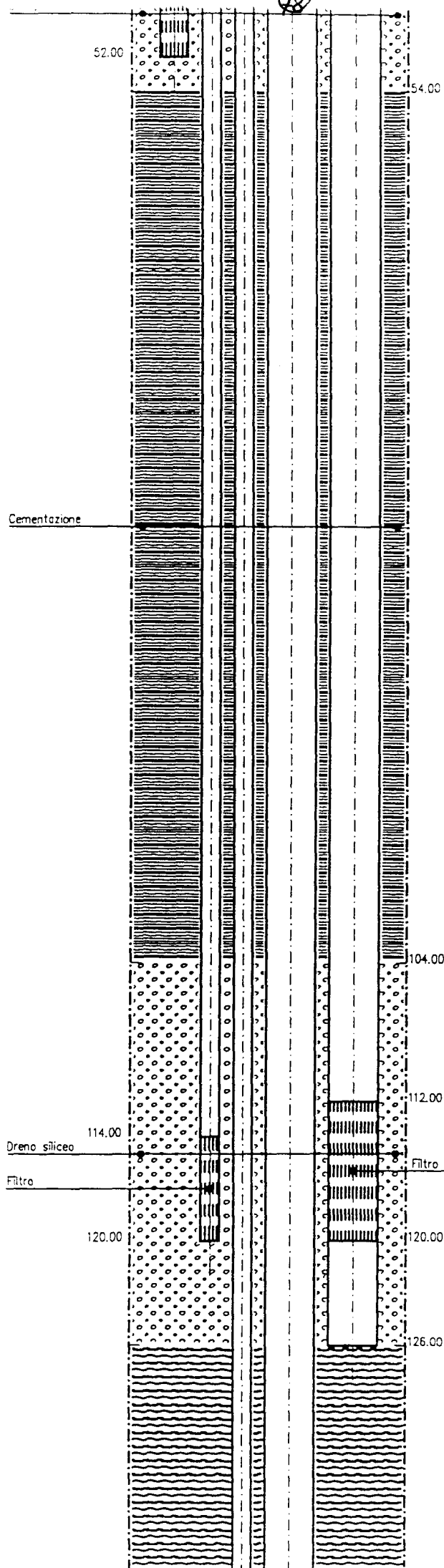
Data	27/09/97	27/09/97	27/09/97
Liv. statico m	22.05	22.05	22.05
Portata l/s	9.95	18.02	25.45
Liv. dinamica m	25.98	29.77	38.61

Data	27/09/97	27/09/97	27/09/97
Liv. statico m	16.65	16.65	16.65
Portata l/s	9.43	18.28	27.80
Liv. dinamica m	18.98	21.82	26.69



015/050078 b/c

28

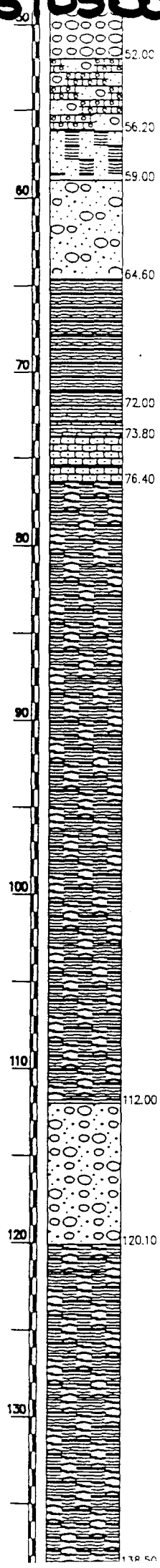


TUBO ZINCATO Ø273x5mm

PIEZOMETRO Ø1 1/2 ZINCATO

TUBO ZINCATO Ø273x5mm

PIEZOMETRO Ø1 1/2 ZINCATO



Conglomerato con sabbia e ghiaia compatta

Sabbia arginosa

Sabbia medio grossa con ghiaia e ciottoli

Argilla gialla

Argilla sabbiosa

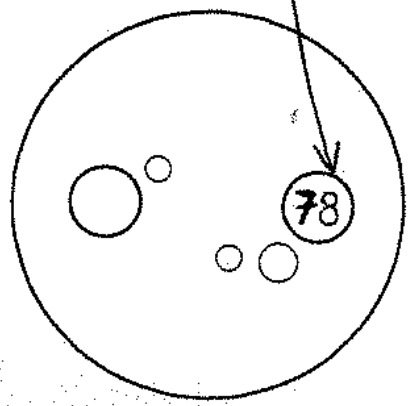
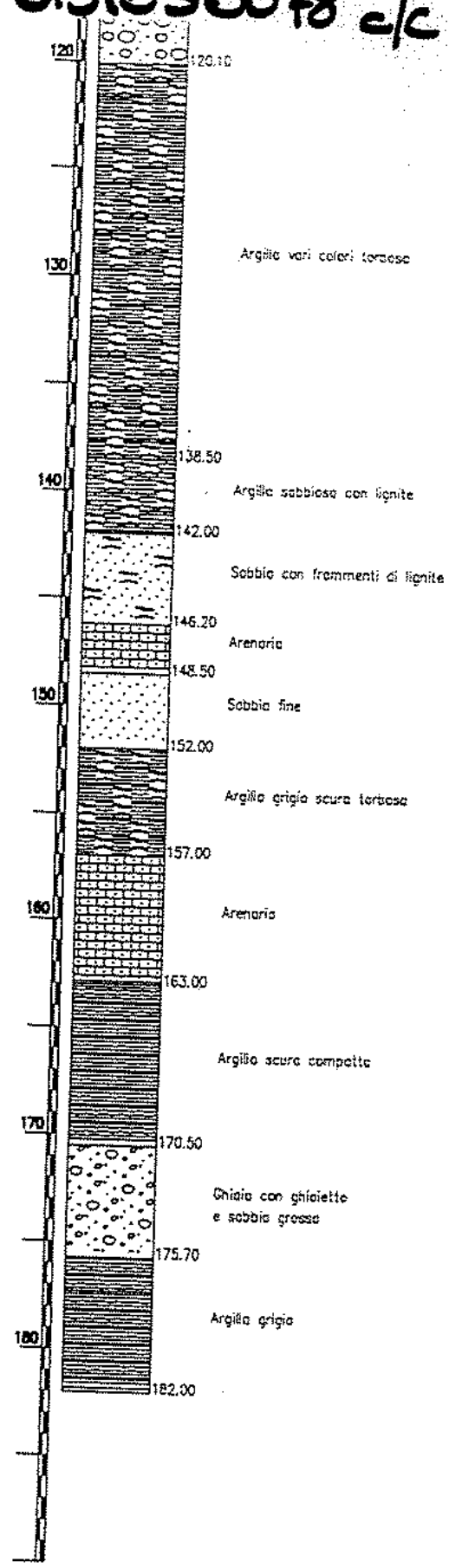
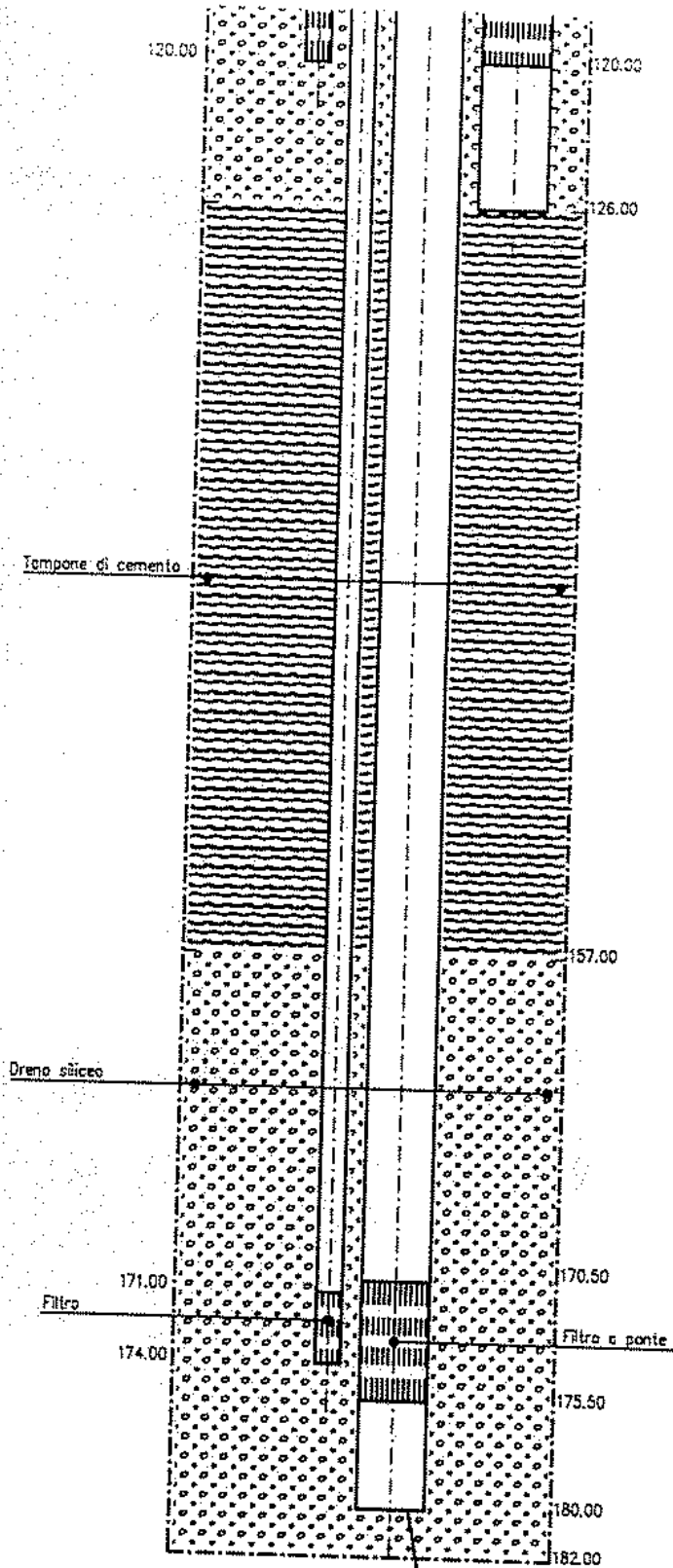
Arenaria

Argilla vari colori con torba

Sabbia grossa con ghiaia e ciottoli

Argilla vari colori torbosa

0151050078 c/c





Acquedotto di GARBAGNATE Comune di Garbagnate-Via Signorelli

POZZO TRIVELLATO E STRATIGRAFIA

79

Pozzo n.

Data Novembre 1997

Data Novembre 1997

Impresa NEGRETTI

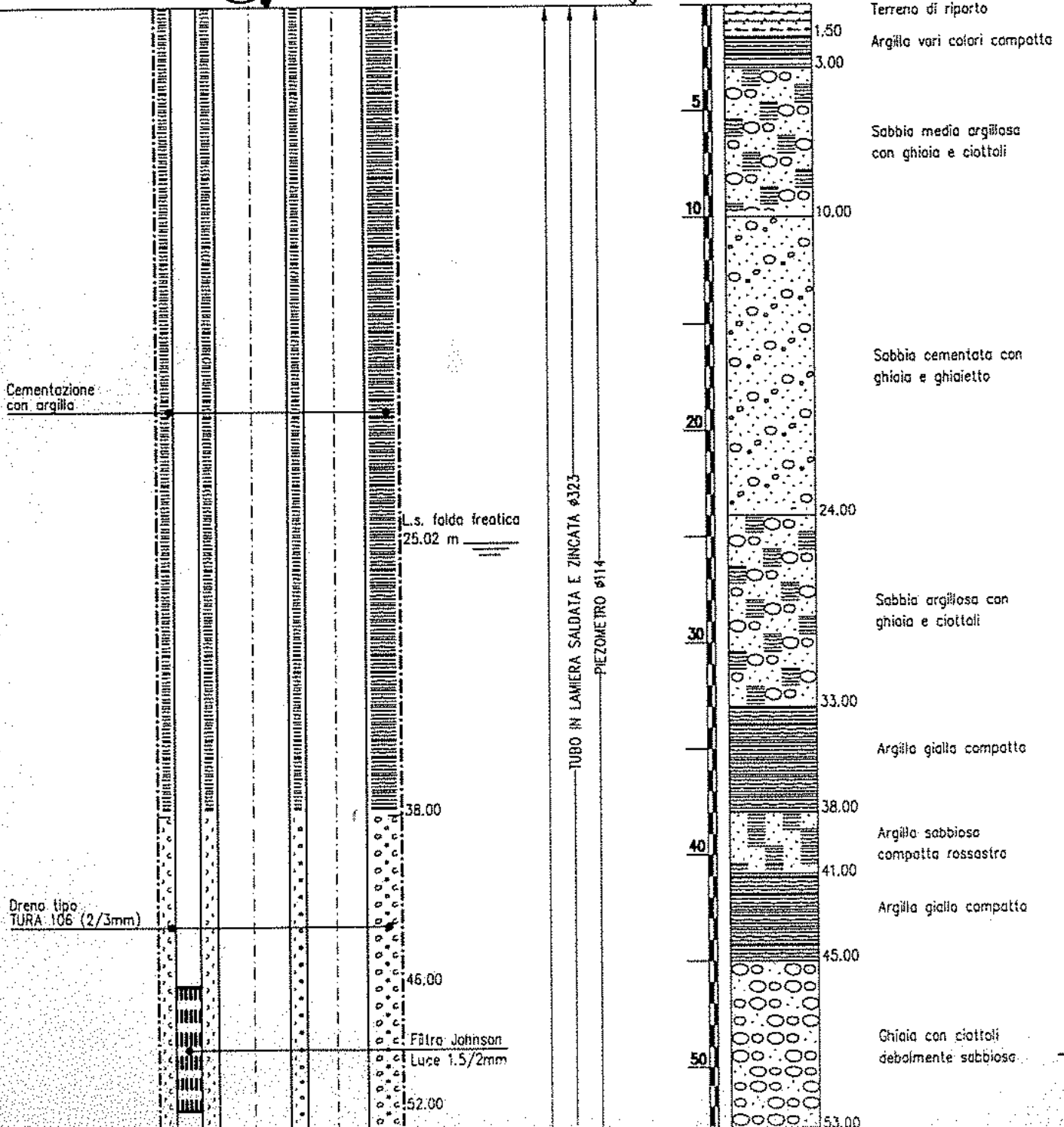
Impresa NEGRETTI

Data	16/01/98	16/01/98	16/01/98
Liv. statico m	23.20	23.20	23.20
Portata l/s	2.77	10.30	12.16
Liv. dinamico m	24.01	26.57	27.32
S (m)	0.81	3.37	4.12
Qs (l/s m)	3.42	3.06	2.95

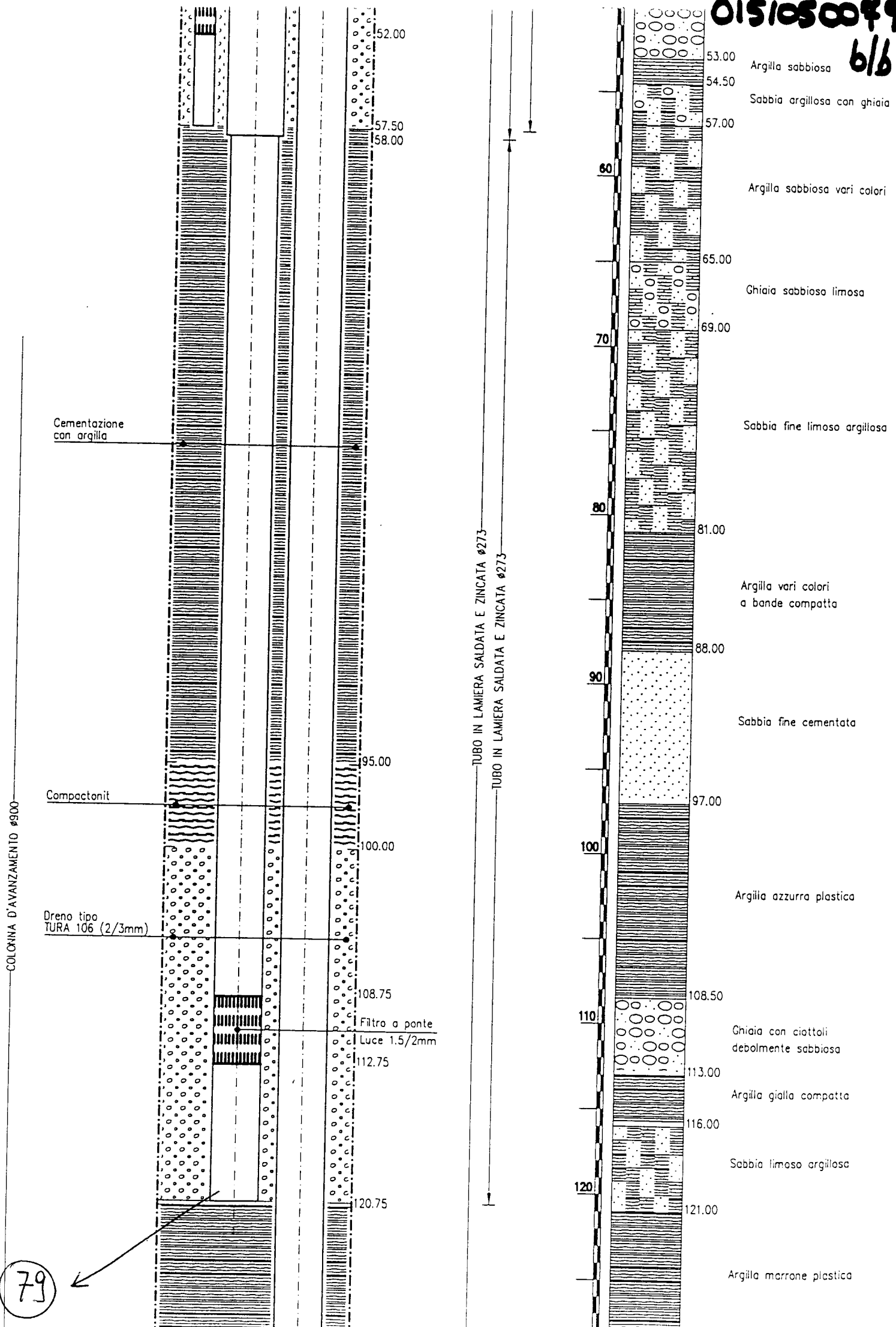
Data	16/01/98	16/01/98
Liv. statico m	26.26	26.26
Portata l/s	14.20	24.75
Liv. dinamico m	40.23	55.83
S (m)	13.97	29.57
Qs (l/s m)	1.02	0.84

79

0.00



0151050049
b/b





Acquedotto di GARBAGNATE

Comune di Garbagnate - Via Signorelli

POZZO TRIVELLATO E STRATIGRAFIA

Pozzo n. **80**

Data Novembre 1997

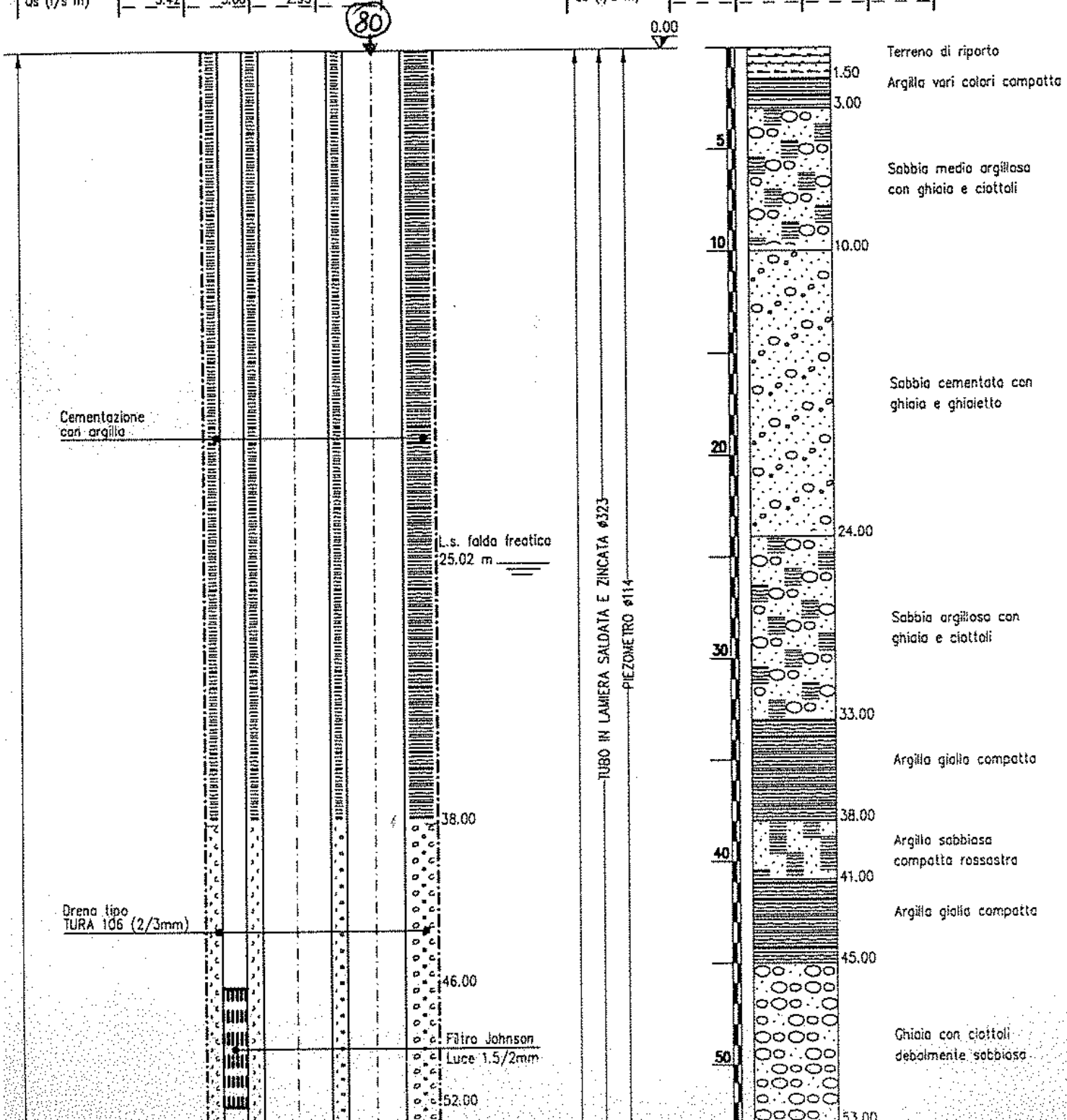
Impresa NEGRETTI

Data Novembre 1997

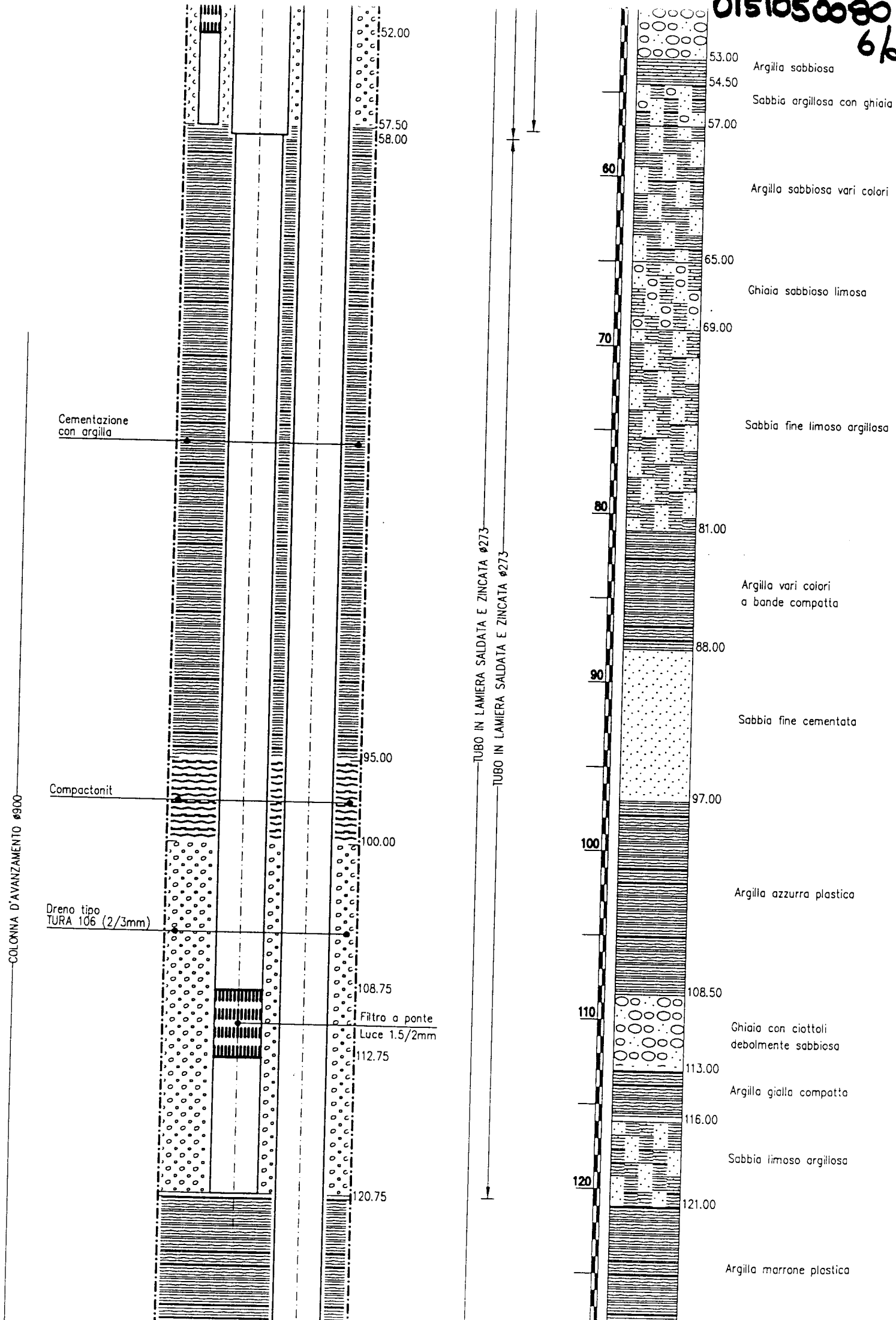
Impresa NEGRETTI

Data	16/01/98	16/01/98	16/01/98
Liv. statico m	23.20	23.20	23.20
Portata l/s	2.77	10.30	12.16
Liv. dinamico m	24.01	26.57	27.32
S (m)	0.81	3.37	4.12
Qs (l/s m)	3.42	3.08	2.95

Data	16/01/98	16/01/98
Liv. statico m	26.26	26.26
Portata l/s	14.20	24.75
Liv. dinamico m	40.23	55.83
S (m)	13.97	29.57
Qs (l/s m)	1.02	0.84

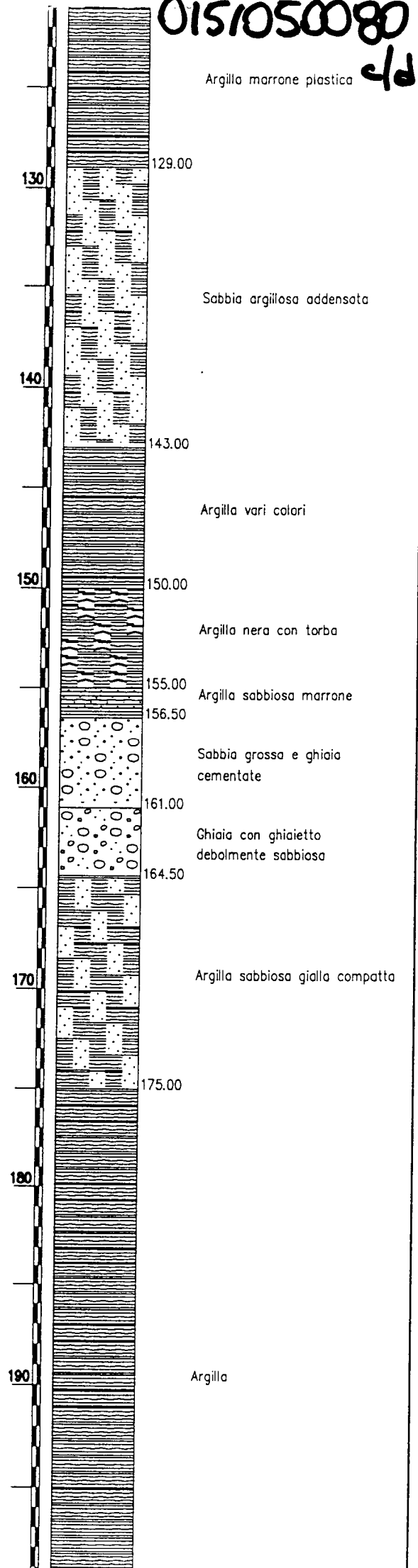
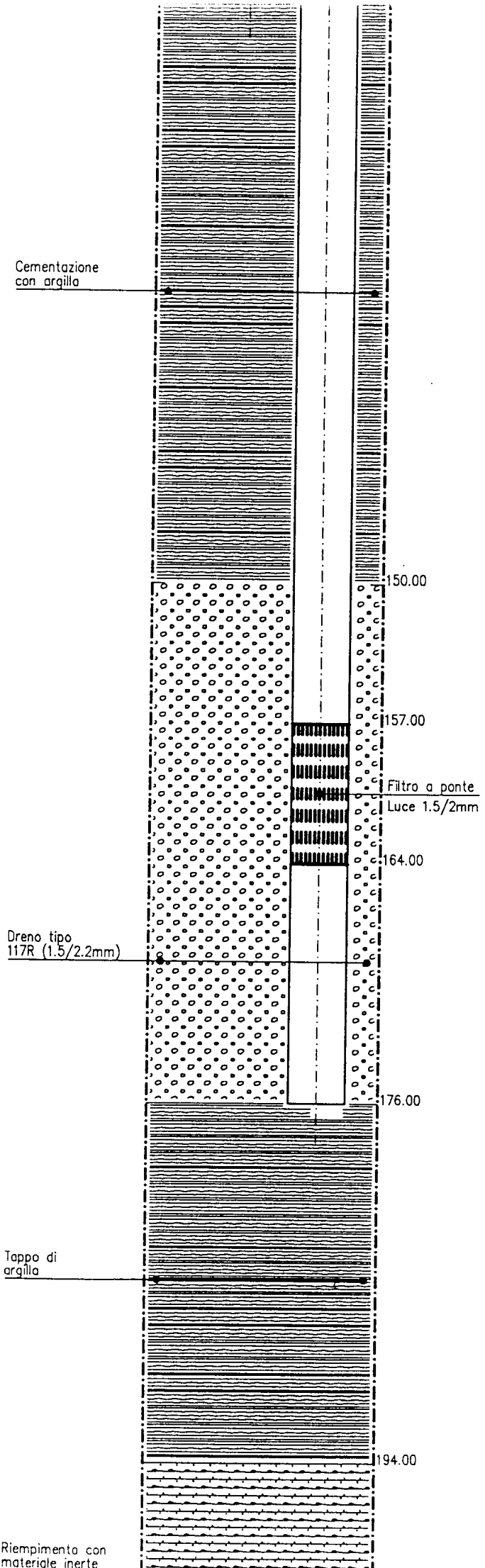


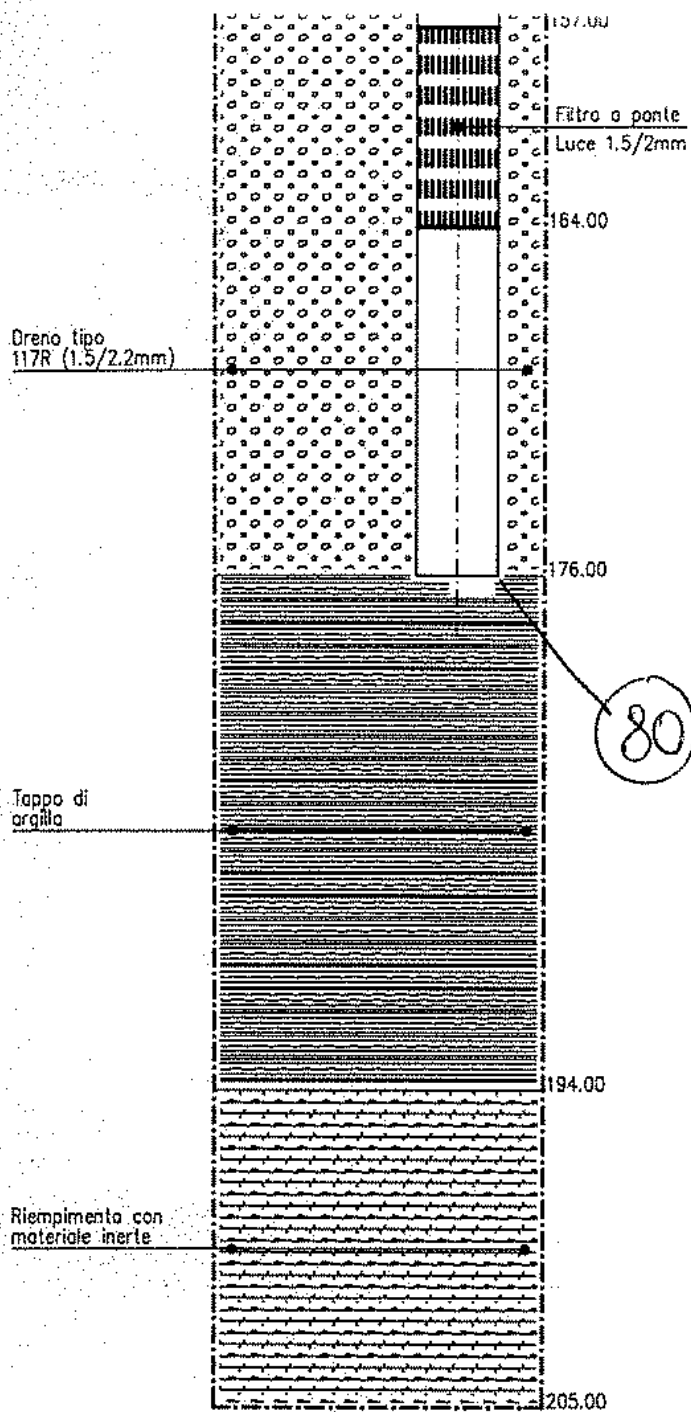
0151050080
6/4



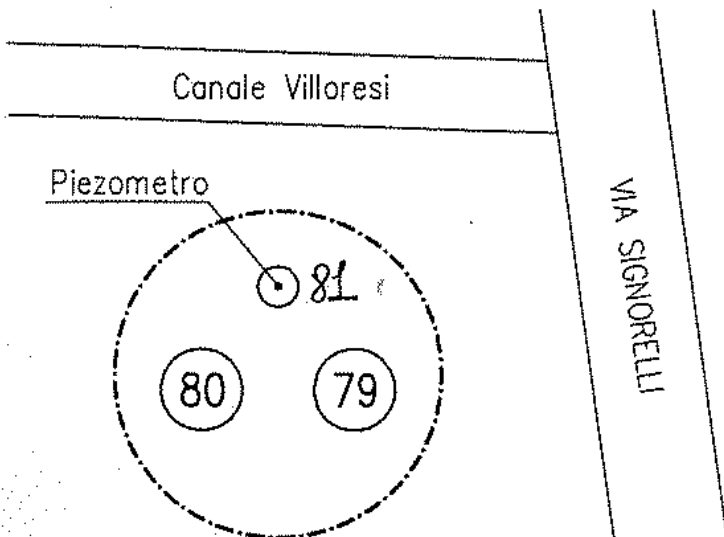
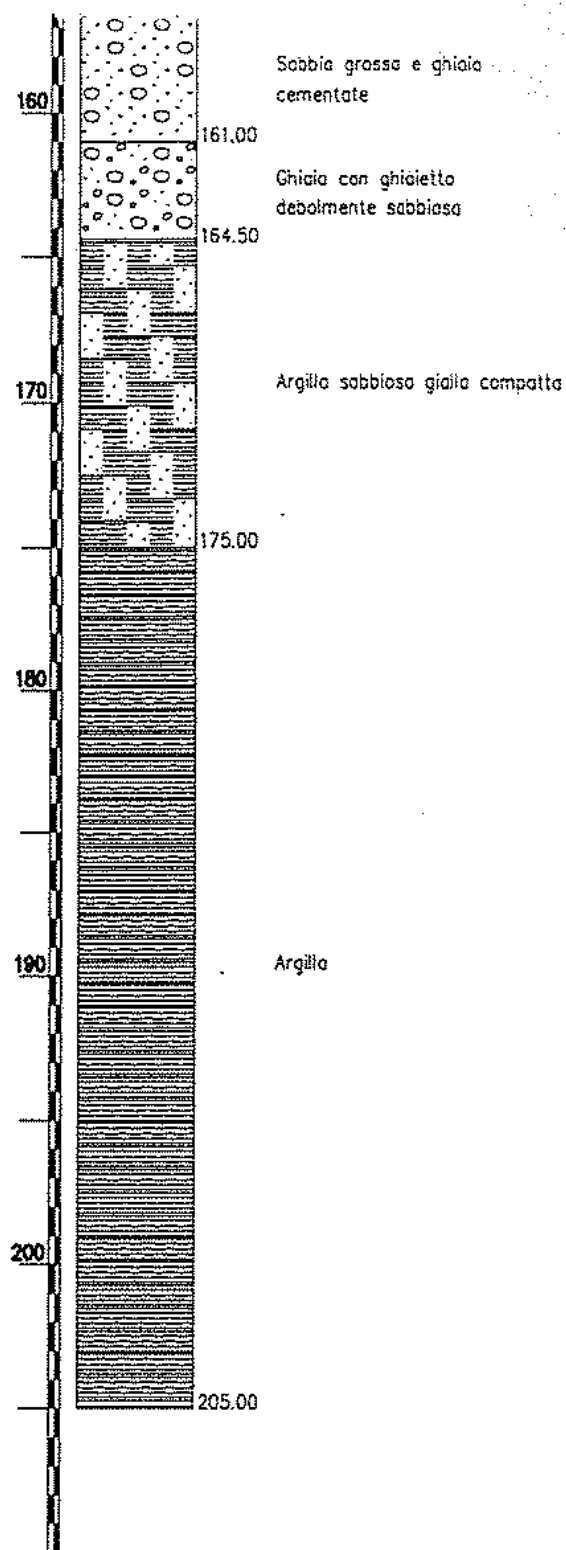
0151050080

Argilla marrone plastica *cl/d*





80



0151050080 d/d

0151050089

ak



CAP MILANO
Consorzio per l'Acqua Potabile

Ufficio
Disegnatori

Acquedotto di GARBAGNATE
Comune di Garbagnate-Via Varese-Via Pellico

POZZO TRIVELLATO E STRATIGRAFIA

Pozzo n. 3

APPROFONDIMENTO

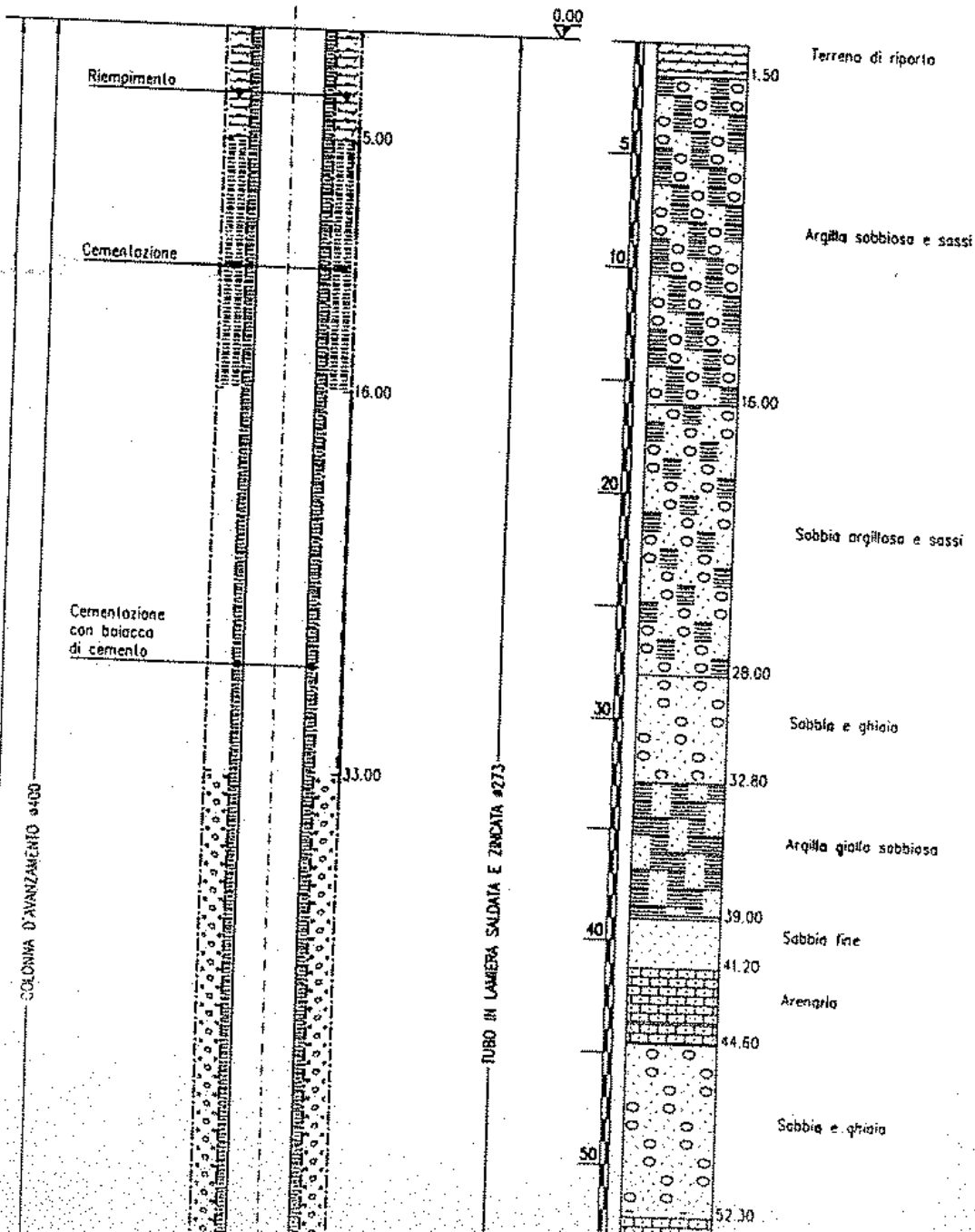
Data Maggio 1964

Data NOVEMBRE 1998

Impresa BONATTI

Impresa IDROGEO

Data	18/05/66	19/11/98	19/11/98	19/11/98	19/11/98
Liv. statico m	17.50	25.80	25.80	25.80	25.80
Portata l/s	72.00	9.80	18.69	23.25	36.36
Liv. dinamica m	28.00	27.73	30.11	31.64	35.62
s m	10.50	1.93	4.31	5.84	9.82
Ca l/s m	6.86	5.08	4.34	3.98	3.70
T °C		13.60			



COLONNA D'AVANZAMENTO #400

Cementazione con boiaccia di cemento

Dreno 109

Cementazione con boiaccia di cemento

IRVILLAZIONE #800

33.00

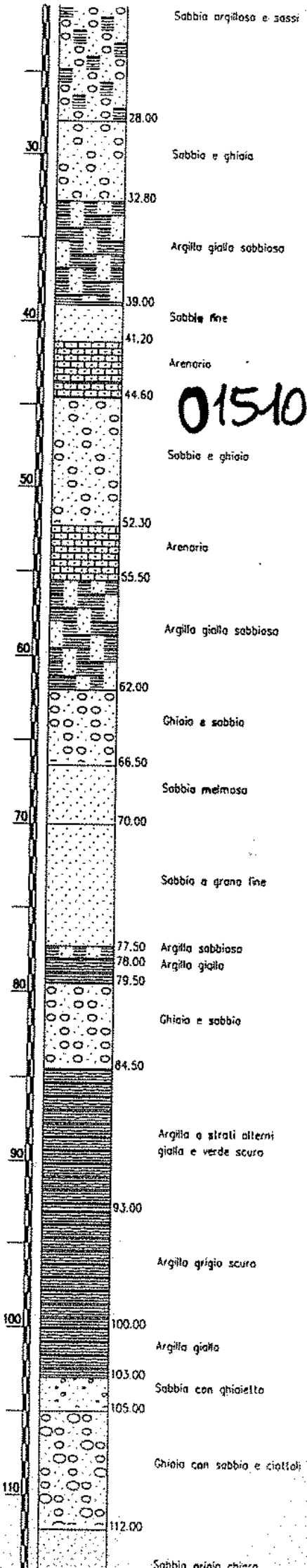
78.00

91.00

104.00

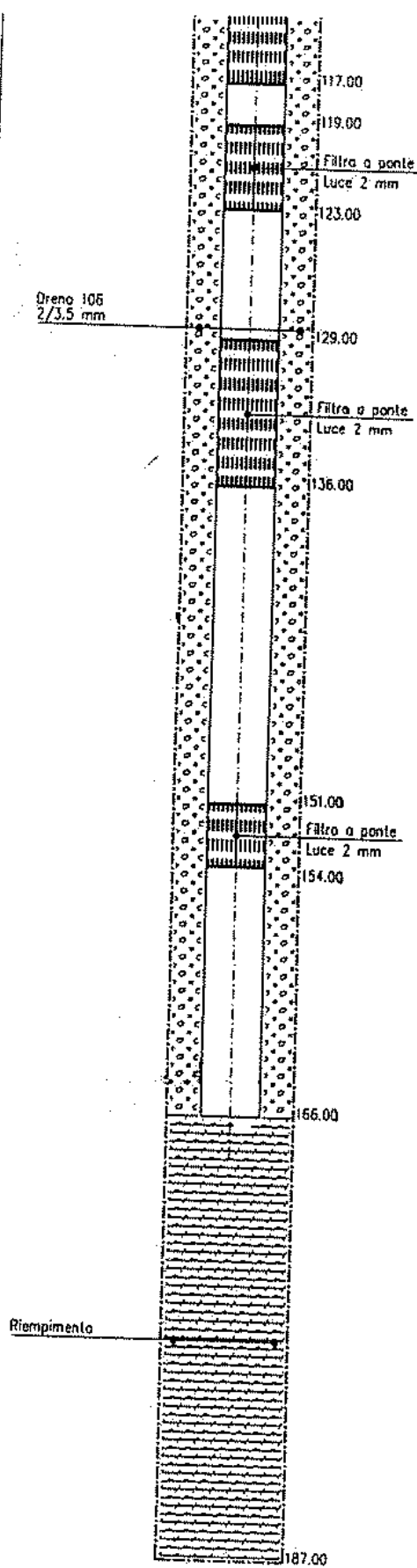
Filtro a ponte Luce 2 mm

TUBO IN LAMERA SALDATA E ZINCATO #273

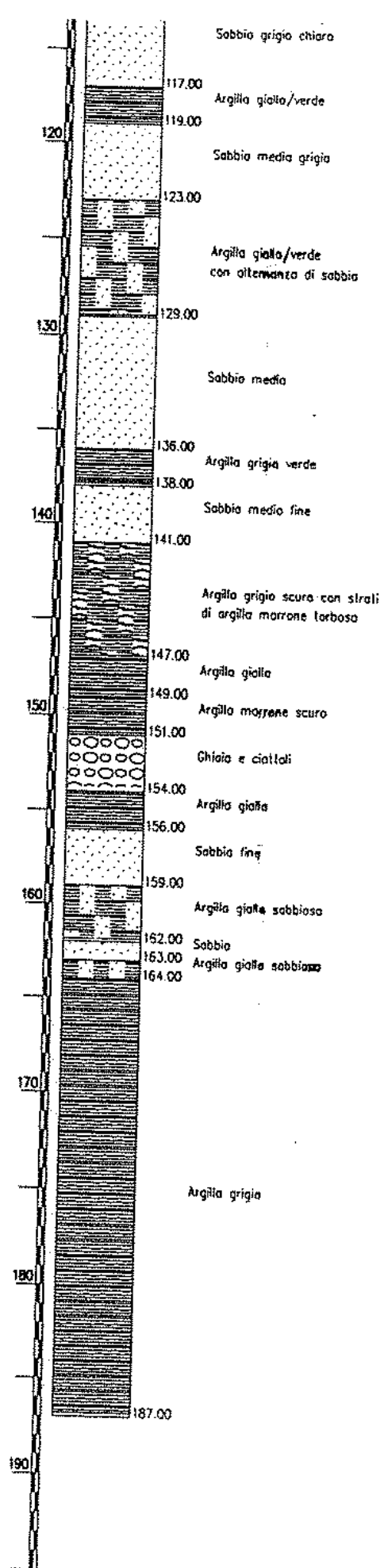


0151050089

b/e



TUBAZIONE IN ACCIAIO ZINCATO #273



0151050089

c/c



COMUNE DI GARBAGNATE MILANESE (MI)

***STUDIO GEOLOGICO A SUPPORTO DEL
PIANO DI GOVERNO DEL TERRITORIO***

ALLEGATO 2
Analisi chimiche acque di falda

Studio di Consulenza Ambientale ***Dott. Geol. A. Lategana***
Geologia – Idrogeologia – Geotecnica – Bonifiche siti contaminati – Piani di Protezione Civile – Pianificazione territoriale

Sede Operativa : Via Dante, 11 – 20024 -Garbagnate Milanese (MI) - Tel. 029956440 – Cell. 3384409156 -Piva 13151270157

ANALISI CHIMICHE POZZI AD USO IDROPOTABILE -STUDIO GEOLOGICO DI SUPPORTO AL PGT DI GARBAGNATE MILANESE

Codice Pt.	Data Camp.	Punto di prelievo	Tipo	Cloruro (Cl) mg/l	Nitrato mg/l	Solfato (SO4) mg/l	Fluoruro (F) mg/l	Sodio (Na) mg/l	Calcio (Ca) mg/l	Silice (SiO2) mg/l	Magnesio (Mg) mg/l	Potassio (K) mg/l	Nitrito NO2 mg/l	Ammonio mg/l	pH	Odore	Colore	Torbidità	Conducibilità µS/cm	Durezza F
105004	19/03/2004	Via Adamello / S.M, Rossa	GREZZA																	
105004	24/05/2004	Via Adamello / S.M, Rossa	GREZZA	20	50	36	<0,5	2	90	15	15	<1	<0,025	<0,1	7,82	no	no	no	459	29
105004	01/06/2004	Via Adamello / S.M, Rossa	GREZZA	24	50	36	<0,5	2	73	10	19	<1	<0,025	<0,1	7,66	no	no	no	462	26
105004	01/06/2004	Via Adamello / S.M, Rossa	GREZZA	21	45	31	<0,5	2	75	16	16	<1	<0,025	<0,1	7,74	no	no	no	423	25
105004	04/11/2004	Via Adamello / S.M, Rossa	GREZZA	21	46	31	<0,5	3	75	19	14	<1	<0,025	<0,1	7,87	no	no	no	461	25
105004	14/02/2005	Via Adamello / S.M, Rossa	GREZZA																	
105004	18/05/2005	Via Adamello / S.M, Rossa	GREZZA	21	44	30	<0,5	4	71	16	13	<1	<0,025	<0,1	7,94	no	no	no	401	23
105004	10/08/2005	Via Adamello / S.M, Rossa	GREZZA	27		36	<0,5	6	75		18	<1		<0,1	7,7	no	no	no	465	26
105004	12/08/2005	Via Adamello / S.M, Rossa	GREZZA	21		35	<0,5	5	111	38	20	<1		<0,1	7,85	no	no	no	595	36
105004	16/08/2005	Via Adamello / S.M, Rossa	GREZZA	12	29	16	<0,5	3	54		10	<1	<0,025	<0,1	7,72	no	no	no	301	18
105004	18/08/2005	Via Adamello / S.M, Rossa	GREZZA	12	29	16	<0,5	2	55		9	<1	<0,025	<0,1	7,71	no	no	no	307	17
105004	01/09/2005	Via Adamello / S.M, Rossa	GREZZA	11	29	15	<0,5	2	58		10	<1	<0,025	<0,1	7,9	no	no	no	305	19
105004	24/11/2005	Via Adamello / S.M, Rossa	GREZZA	11	26	14	<0,5	3	55	19	9	<1	<0,025	<0,1	7,58	no	no	no	299	17
105004	10/05/2006	Via Adamello / S.M, Rossa	GREZZA	11	30	16	<0,5	7	58	18	9	<1	<0,025	<0,1	7,68	no	no	no	312	18
105004	20/12/2006	Via Adamello / S.M, Rossa	GREZZA	12	31	18	<0,5	5	57	14	11	<1	<0,025	<0,1	8,05	no	no	no	334	19
105004	23/05/2007	Via Adamello / S.M, Rossa	GREZZA	11	29	16	<0,5	5	57	11	10	<1	<0,03	<0,10	8	NO	NO	NO	314	18
105006	24/05/2004	Via Monte Nero	GREZZA	7	20	11	<0,5	1	49	13	8	<1	<0,025	<0,1	8,02	no	no	no	261	16
105006	04/11/2004	Via Monte Nero	GREZZA	7	21	11	<0,5	2	46	18	10	<1	<0,025	<0,1	8,17	no	no	no	291	16
105006	14/02/2005	Via Monte Nero	GREZZA																	
105006	18/05/2005	Via Monte Nero	GREZZA	5	9	5	<0,5	3	30	15	7	<1	<0,025	<0,1	8,21	no	no	no	183	10
105006	24/11/2005	Via Monte Nero	GREZZA	5	17	10	<0,5	4	42	18	10	<1	<0,025	<0,1	7,76	no	no	no	258	15
105006	10/05/2006	Via Monte Nero	GREZZA	4	10	5	<0,5	8	30	17	8	<1	<0,025	<0,1	7,8	no	no	no	190	11
105006	23/05/2007	Via Monte Nero	GREZZA	8	21	13	<0,5	7	46	11	11	<1	<0,03	<0,10	8	NO	NO	NO	283	16
105007	24/05/2004	Via delle Brughiere	GREZZA	10	35	17	<0,5	1	68	13	9	<1	<0,025	<0,1	7,99	no	no	no	329	21
105007	04/11/2004	Via delle Brughiere	GREZZA	10	36	17	<0,5	2	62	18	11	<1	<0,025	<0,1	8,06	no	no	no	363	20
105007	14/02/2005	Via delle Brughiere	GREZZA																	
105007	18/05/2005	Via delle Brughiere	GREZZA	10	34	17	<0,5	3	57	16	10	<1	<0,025	<0,1	7,96	no	no	no	318	18
105007	24/11/2005	Via delle Brughiere	GREZZA	11	36	17	<0,5	4	61	19	11	<1	<0,025	<0,1	7,66	no	no	no	345	20
105007	10/05/2006	Via delle Brughiere	GREZZA	10	37	18	<0,5	7	60	18	11	<1	<0,025	<0,1	7,6	no	no	no	334	20
105007	20/12/2006	Via delle Brughiere	GREZZA	9	36	17	<0,5	6	61	14	11	<1	<0,025	<0,1	7,93	no	no	no	332	20
105007	22/02/2007	Via delle Brughiere	GREZZA	9	35	15	<0,5	6	56	8	12	<1	<0,03	<0,10	8	NO	NO	NO	327	19
105007	23/05/2007	Via delle Brughiere	GREZZA	10	37	16	<0,5	6	58	11	11	<1	<0,03	<0,10	8	NO	NO	NO	339	19
105008	19/03/2004	Via Bolzano/Via Roma 1	GREZZA																	
105008	24/05/2004	Via Bolzano/Via Roma 1	GREZZA	33	53	34	<0,5	3	96	14	14	<1	<0,025	<0,1	7,83	no	no	no	501	30
105008	04/11/2004	Via Bolzano/Via Roma 1	GREZZA	32	60	37	<0,5	6	89	21	17	<1	<0,025	<0,1	7,68	no	no	no	582	29
105008	14/02/2005	Via Bolzano/Via Roma 1	GREZZA																	
105008	18/05/2005	Via Bolzano/Via Roma 1	GREZZA	34	58	38	<0,5	8	85	18	16	1	<0,025	<0,1	7,75	no	no	no	519	28
105008	24/11/2005	Via Bolzano/Via Roma 1	GREZZA	35	59	39	<0,5	9	90	21	18	<1	<0,025	<0,1	7,57	no	no	no	570	30
105008	10/05/2006	Via Bolzano/Via Roma 1	GREZZA	35	59	39	<0,5	10	87	21	19	<1	<0,025	<0,1	7,54	no	no	no	538	30
105008	20/12/2006	Via Bolzano/Via Roma 1	GREZZA	36	58	38	<0,5	16	92	16	17	1	<0,025	<0,1	7,82	no	no	no	540	30
105008	23/05/2007	Via Bolzano/Via Roma 1	GREZZA	31	51	33	<0,5	15	80	13	18	<1	<0,03	<0,10	7,7	NO	NO	NO	520	27
105077	19/04/2005	Via Kennedy	GREZZA	11	27	16	<0,5	2	53		10	<1	<0,025	<0,1	7,88	no	no	no	290	17
105077	18/05/2005	Via Kennedy 1	GREZZA	14	22	13	<0,5	6	45	11	9	<1		0,1	8,1	no	si	no	278	15
105077	25/07/2005	Via Kennedy 1	GREZZA	10	27	16	<0,5	4	47	17	11	<1		<0,1	7,76	no	no	no	297	16
105077	24/11/2005	Via Kennedy 1	GREZZA	5	15	10	<0,5	4	41	19	7	<1	<0,025	<0,1	7,85	no	no	no	254	13
105077	10/05/2006	Via Kennedy 1	GREZZA																	
105077	12/06/2006	Via Kennedy 1	GREZZA	8	26	15	<0,5	6	55	17	11	<1	<0,025	<0,1	7,98	no	no	no	306	18
105077	20/12/2006	Via Kennedy 1	GREZZA	10	28	17	<0,5	7	53	13	10	<1	<0,025	<0,1	7,61	no	no	no	303	17
105077	23/05/2007	Via Kennedy 1	GREZZA	9	24	15	<0,5	7	49	12	11	<1	<0,03	<0,10	8	NO	NO	NO	303	17
105004	25/10/2007	Via Adamello / S.M, Rossa	GREZZA	11	29	15	<0,5	5	54	14	8	<1	<0,03	<0,10	8	NO	NO	NO	302	17
105004	21/05/2008	Via Adamello / S.M, Rossa	GREZZA	11	29	15	<0,5	5	55	10	9	<1	<0,03	<0,10	7,9	NO	NO	NO	304	17
105004	07/11/2008	Via Adamello / S.M, Rossa	GREZZA	11	28	15	<0,5	4	54	13	9	<1	<0,03	<0,10	8,1	NO	NO	NO	302	17
105006	25/10/2007	Via Monte Nero	GREZZA	3	10	5	<0,5	5	30	14	7	<1	<0,03	<0,10	8	NO	NO	NO	191	10
105006	21/05/2008	Via Monte Nero	GREZZA	3	10	5	<0,5	6	31	9	8	<1	<0,03	<0,10	8	NO	NO	NO	194	11
105006	07/11/2008	Via Monte Nero	GREZZA	7	17	10	<0,5	6	38	13	9	<1	<0,03	<0,10	8,1	NO	NO	NO	245	13
105007	25/10/2007	Via delle Brughiere	GREZZA	11	41	18	<0,5	5	59	14	10	<1	<0,03	<0,10	7,8	NO	NO	NO	340	19
105007	21/05/2008	Via delle Brughiere	GREZZA	10	40	18	<0,5	6	61	10	11	<1	<0,03	<0,10	7,8	NO	NO	NO	343	20
105007	05/11/2008	Via delle Brughiere	GREZZA	10	40	18	<0,5	6	59	8	11	<1	<0,03	<0,10	8,2	NO	NO	NO	340	19
105008	25/10/2007	Via Bolzano/Via Roma 1	GREZZA	38	58	40	<0,5	14	84	16	17	1	<0,03	<0,10	7,9	NO	NO	NO	533	28
105008	21/05/2008	Via Bolzano/Via Roma 1	GREZZA	33	58	38	<0,5	16	85	12	18	1	<0,03	0,1	7,8	NO	NO	NO	530	29
105008	07/11/2008	Via Bolzano/Via Roma 1	GREZZA	30	55	34	<0,5	15	81	15	17	1	<0,03	<0,10	7,8	NO	NO	NO	523	27
105077	25/10/2007	Via Kennedy 1	GREZZA	11	30	18	<0,5	6	52	15	10	<1	<0,03	<0,10	8,1	NO	NO	NO	315	17
105077	21/05/2008	Via Kennedy 1	GREZZA	11	30	18	<0,5	7	56	11	12	<1	<0,03	<0,10	7,9	NO	NO	NO	321	19
105077	07/11/2008	Via Kennedy 1	GREZZA	11	30	18	<0,5	6	54	14	11	<1	<0,03	<0,10	8,1	NO	NO	NO	323	18

ANALISI CHIMICHE POZZI AD USO IDROPOTABILE -STUDIO GEOLOGICO DI SUPPORTO AL PGT DI GARBAGNATE MILANESE

Codice Pt.	Data Camp.	Punto di prelievo	Tipo	Residuo Secco mg/l	Boro (B) mg/l	Rame (Cu) µg/l	Bario (Ba) mg/l	Ferro (Fe) µg/l	Litio (Li) µg/l	Zinco (Zn) µg/l	Cadmio (Cd) µg/l	Nichel (Ni) µg/l	Piombo (Pb) µg/l	Fosforo (P2O5) mg/l	Arsenico (As) µg/l	Cromo Totale (Cr) µg/l	Alluminio (Al) mg/l	Alluminio µg/l	Manganese µg/l	1 Dicloroetilene µg/l	
105004	19/03/2004	Via Adamello / S.M, Rossa	GREZZA																		
105004	24/05/2004	Via Adamello / S.M, Rossa	GREZZA	331	<0,1	<5	<0,1	<20	<1		<1	<20	<20	<0,5	<10	24	<0,05		<1	10	
105004	01/06/2004	Via Adamello / S.M, Rossa	GREZZA	333	<0,1	<5	<0,1	<20	<1		<1	<20	<20	<0,5	<10	20	<0,05		4		
105004	01/06/2004	Via Adamello / S.M, Rossa	GREZZA	304	<0,1	<5	<0,1	<20	<1		<1	<20	<20	<0,5	<10	24	<0,05		7		
105004	04/11/2004	Via Adamello / S.M, Rossa	GREZZA	332	<0,1	<5	<0,1	<20	<1	22	<1	<20	<20	<0,5	<10	13	<0,05		<1		
105004	14/02/2005	Via Adamello / S.M, Rossa	GREZZA																	8	
105004	18/05/2005	Via Adamello / S.M, Rossa	GREZZA	289	<0,1	<5	<0,1	<20	<1	36	<1	<20	<20	<0,5	<10	14	<0,05		<1		
105004	10/08/2005	Via Adamello / S.M, Rossa	GREZZA	335										<0,5		14			4		
105004	12/08/2005	Via Adamello / S.M, Rossa	GREZZA	430		<5	<0,1		<1			<20	<20	<0,5	<10	35	<0,05				
105004	16/08/2005	Via Adamello / S.M, Rossa	GREZZA	232				27						<0,5		14			<1		
105004	18/08/2005	Via Adamello / S.M, Rossa	GREZZA	236				<20						<0,5		11			<1		
105004	01/09/2005	Via Adamello / S.M, Rossa	GREZZA	235				38						<0,5		13			<1		
105004	24/11/2005	Via Adamello / S.M, Rossa	GREZZA	230	<0,1	<5	<0,1	<20	<1	27	1	<20	<20	<0,5	<10	9	<0,05		<1		
105004	10/05/2006	Via Adamello / S.M, Rossa	GREZZA	240	<0,1	<5	<0,1	<20	<1	<20	<1	<20	<20	<0,5	<10	12	<0,05		2		
105004	20/12/2006	Via Adamello / S.M, Rossa	GREZZA	252	<0,1	<5	<0,1	<20	<1	31	<1	<20	<20	<0,5	<10	12		<0,05	<1	<1	
105004	23/05/2007	Via Adamello / S.M, Rossa	GREZZA	241	<0,1	<5	<0,1	<20	<1	25	<1	<20	<20	<0,5	<10	10		<50	<1	7	
105006	24/05/2004	Via Monte Nero	GREZZA	201	<0,1	<5	<0,1	<20	<1	54	<1	<20	<20	<0,5	<10	<5	<0,05		<1	<1	
105006	04/11/2004	Via Monte Nero	GREZZA	224	<0,1	<5	<0,1	<20	<1	28	<1	<20	<20	<0,5	<10	<5	<0,05		<1		
105006	14/02/2005	Via Monte Nero	GREZZA																	<1	
105006	18/05/2005	Via Monte Nero	GREZZA	141	<0,1	<5	<0,1	<20	<1	25	<1	<20	<20	<0,5	<10	<5	<0,05		<1		
105006	24/11/2005	Via Monte Nero	GREZZA	199	<0,1	<5	<0,1	<20	<1		<1	<20	<20	<0,5	<10	<5	<0,05		<1		
105006	10/05/2006	Via Monte Nero	GREZZA	147	<0,1	<5	<0,1	<20	<1	<20		<20	<20	<0,5	<10	<5	<0,05		<1		
105006	23/05/2007	Via Monte Nero	GREZZA	218	<0,1	<5	<0,1	<20	<1	21	<1	<20	<20	<0,5	<10	<5		<50	<1	<1	
105007	24/05/2004	Via delle Brughiere	GREZZA	250	<0,1	<5	<0,1	<20	<1	31	<1	<20	<20	<0,5	<10	11	<0,05		<1	<1	
105007	04/11/2004	Via delle Brughiere	GREZZA	261	<0,1	<5	<0,1	<20	<1	31	<1	<20	<20	<0,5	<10	6	<0,05		<1		
105007	14/02/2005	Via delle Brughiere	GREZZA																	<1	
105007	18/05/2005	Via delle Brughiere	GREZZA	245	<0,1	<5	<0,1	<20	<1	37	<1	<20	<20	<0,5	<10	7	<0,05		<1		
105007	24/11/2005	Via delle Brughiere	GREZZA	255	<0,1	<5	<0,1	<20	<1	62	<1	<20	<20	<0,5	<10	7	<0,05		<1		
105007	10/05/2006	Via delle Brughiere	GREZZA	252	<0,1	<5	<0,1	<20	<1	27	<1	<20	<20	<0,5	<10	5	<0,05		7		
105007	20/12/2006	Via delle Brughiere	GREZZA	251	<0,1	<5	<0,1	<20	<1	24	<1	<20	<20	<0,5	<10	6		<0,05	<1	<1	
105007	22/02/2007	Via delle Brughiere	GREZZA	250	<0,1	<5	<0,1	<20	<1	91	<1	<20	<20	<0,5	<10	<5		<50	6	<1	
105007	23/05/2007	Via delle Brughiere	GREZZA	253	<0,1	<5	<0,1	<20	<1	<20	<1	<20	<20	<0,5	<10	<5		<50	<1	<1	
105008	19/03/2004	Via Bolzano/Via Roma 1	GREZZA																		
105008	24/05/2004	Via Bolzano/Via Roma 1	GREZZA	361	<0,1	<5	<0,1	<20	<1	47	<1	<20	<20	<0,5	<10	11	<0,05		2	8	
105008	04/11/2004	Via Bolzano/Via Roma 1	GREZZA	421	<0,1	<5	<0,1	<20	<1	78	<1	<20	<20	<0,5	<10	6	<0,05		1		
105008	14/02/2005	Via Bolzano/Via Roma 1	GREZZA																	6	
105008	18/05/2005	Via Bolzano/Via Roma 1	GREZZA	376	<0,1	<5	<0,1	<20	<1	47	<1	<20	<20	<0,5	<10	9	<0,05		<1		
105008	24/11/2005	Via Bolzano/Via Roma 1	GREZZA	412	<0,1	<5	<0,1	<20	<1	32	<1	<20	<20	<0,5	<10	10	<0,05		<1		
105008	10/05/2006	Via Bolzano/Via Roma 1	GREZZA	389	<0,1	<5	<0,1	<20	<1	53	<1	<20	<20	<0,5	<10	9	<0,05		<1		
105008	20/12/2006	Via Bolzano/Via Roma 1	GREZZA	391	<0,1	<5	<0,1	<20	<1	44	<1	<20	<20	<0,5	<10	9		<0,05	<1	5	
105008	23/05/2007	Via Bolzano/Via Roma 1	GREZZA	377	<0,1	<5	<0,1	<20	<1	40	<1	<20	<20	<0,5	<10	7		<50	<1	3	
105077	19/04/2005	Via Kennedy 1	GREZZA	223				<20						<0,5		<5			<1		
105077	18/05/2005	Via Kennedy 1	GREZZA	214	<0,1		<0,1		<1		<1	<20		<0,5	<10	<5	<0,05		17		
105077	25/07/2005	Via Kennedy 1	GREZZA	229	<0,1	<5	<0,1	<20	<1	<20	<1	<20	<20	<0,5	<10	<5	<0,05		<1		
105077	24/11/2005	Via Kennedy 1	GREZZA	196	<0,1	<5	<0,1	<20	<1	86	<1	<20	<20	<0,5	<10	<5	<0,05		<1		
105077	10/05/2006	Via Kennedy 1	GREZZA																		
105077	12/06/2006	Via Kennedy 1	GREZZA	235	<0,1	<5	<0,1	23	<1		<1	<20	<20	<0,5	<10	<5	<0,05		4		
105077	20/12/2006	Via Kennedy 1	GREZZA	233	<0,1	<5	<0,1	<20	<1	44	<1	<20	<20	<0,5	<10	<5		<0,05	<1	<1	
105077	23/05/2007	Via Kennedy 1	GREZZA	233	<0,1	<5	<0,1	<20	<1	29	<1	<20	<20	<0,5	<10	<5		<50	<1	<1	
105004	25/10/2007	Via Adamello / S.M, Rossa	GREZZA	233	<0,1	<5	<0,1	<20	<1	<20	<1	<20	<20	<0,5	<10	8		<50	<1	5	
105004	21/05/2008	Via Adamello / S.M, Rossa	GREZZA	234	<0,1	<5	<0,1	<20	<1	<20	<1	<20	<20	<0,5	<10	9		<50	<1	3	
105004	07/11/2008	Via Adamello / S.M, Rossa	GREZZA	233	<0,1	<5	<0,1	<20	<1	<20	<1	<20	<20	<0,5	<10	8		<50	1	5	
105006	25/10/2007	Via Monte Nero	GREZZA	147	<0,1	<5	<0,1	<20	<1	<20	<1	<20	<20	<0,5	<10	<5		<50	<1	<1	
105006	21/05/2008	Via Monte Nero	GREZZA	149	<0,1	<5	<0,1	24	<1	<20	<1	<20	<20	<0,5	<10	<5		<50	<1	<1	
105006	07/11/2008	Via Monte Nero	GREZZA	189	<0,1	<5	<0,1	<20	<1	<20	<1	<20	<20	<0,5	<10	<5		<50	4	<1	
105007	25/10/2007	Via delle Brughiere	GREZZA	254	<0,1	<5	<0,1	<20	<1	<20	<1	<20	<20	<0,5	<10	<5		<50	<1	<1	
105007	21/05/2008	Via delle Brughiere	GREZZA	255	<0,1	<5	<0,1	<20	<1	<20	<1	<20	<20	<0,5	<10	<5		<50	<1	<1	
105007	05/11/2008	Via delle Brughiere	GREZZA	254	<0,1	<5	<0,1	<20	<1	<20	<1	<20	<20	<0,5	<10	<5		<50	<1	<1	
105008	25/10/2007	Via Bolzano/Via Roma 1	GREZZA	385	<0,1	<5	<0,1	<20	<1	108	<1	<20	<20	<0,5	<10	7		<50	<1	4	
105008	21/05/2008	Via Bolzano/Via Roma 1	GREZZA	383	<0,1	<5	<0,1	<20	<1	<20	<1	<20	<20	<0,5	<10	<5		<50	<1	2	
105008	07/11/2008	Via Bolzano/Via Roma 1	GREZZA	378	<0,1	<5	<0,1	<20	<1	44	<1	<20	<20	<0,5	<10	8		<50	2	5	
105077	25/10/2007	Via Kennedy 1	GREZZA	242	<0,1	<5	<0,1	<20	<1	<20	<1	<20	<20	<0,5	<10	<5		<50	<1	<1	
105077	21/05/2008	Via Kennedy 1	GREZZA	247	<0,1	<5	<0,1	<20	<1	<20	<1	<20	<20	<0,5	<10	<5		<50	<1	<1	
105077	07/11/2008	Via Kennedy 1	GREZZA	248	<0,1	<5	<0,1	<20	<1	<20	<1	<20	<20	<0,5	<10	<5		<50	<1	<1	

ANALISI CHIMICHE POZZI AD USO IDROPOTABILE -STUDIO GEOLOGICO DI SUPPORTO AL PGT DI GARBAGNATE MILANESE

Codice Pt.	Data Camp.	Punto di prelievo	Tipo	2 Tricloro 1,2,4	Bromoformio	1,2 Dicloropropano	Dibromoclorometano	Metilcloroformio	Cloroformio	Bromodichlorometano	Tetracloroetilene	cloruro di Car	Solventi Totali	Tricloroetilene	Triclorofluorometano	1,1,2 Tricloroetano
				µg/l	µg/l	µg/l	µg/l	µg/l	µg/l	µg/l	µg/l	µg/l	µg/l	µg/L	µg/l	µg/l
105004	19/03/2004	Via Adamello / S.M, Rossa	GREZZA	<1	<1	<1	<1	14	2	<1	300	<1		14	<1	
105004	24/05/2004	Via Adamello / S.M, Rossa	GREZZA	<1	<1	<1	<1	11	2	<1	265	<1		11	<1	
105004	01/06/2004	Via Adamello / S.M, Rossa	GREZZA													
105004	01/06/2004	Via Adamello / S.M, Rossa	GREZZA													
105004	04/11/2004	Via Adamello / S.M, Rossa	GREZZA	<1	<1	<1	<1	12	1	<1	200	<1		12	<1	
105004	14/02/2005	Via Adamello / S.M, Rossa	GREZZA	<1	<1	<1	<1	13	2	<1	230	<1		13	<1	
105004	18/05/2005	Via Adamello / S.M, Rossa	GREZZA	<1	<1	<1	<1	10	1	<1	173	<1		11	<1	
105004	10/08/2005	Via Adamello / S.M, Rossa	GREZZA	<1	<1	<1	<1	8	1	<1	240	<1		10	<1	
105004	12/08/2005	Via Adamello / S.M, Rossa	GREZZA	<1	<1	<1	<1	11	2	<1	242	<1		14	<1	
105004	16/08/2005	Via Adamello / S.M, Rossa	GREZZA	<1	<1	<1	<1	13	1	<1	25	<1		13	<1	
105004	18/08/2005	Via Adamello / S.M, Rossa	GREZZA													
105004	01/09/2005	Via Adamello / S.M, Rossa	GREZZA	<1	<1	<1	<1	12	1	<1	24	<1		12	<1	
105004	24/11/2005	Via Adamello / S.M, Rossa	GREZZA	<1	<1	<1	<1	10	1	<1	19	<1		11	<1	
105004	10/05/2006	Via Adamello / S.M, Rossa	GREZZA	<1	<1	<1	<1	12	1	<1	26	<1		13	<1	<1
105004	20/12/2006	Via Adamello / S.M, Rossa	GREZZA	<1	<1	<1	<1	10	1	<1	27	<1		12	<1	<1
105004	23/05/2007	Via Adamello / S.M, Rossa	GREZZA	<1	<1	<1	<1	10	1	<1	26	<1	58	14	<1	<1
105006	24/05/2004	Via Monte Nero	GREZZA	<1	<1	<1	<1	1	1	<1	5	<1		5	<1	
105006	04/11/2004	Via Monte Nero	GREZZA	<1	<1	<1	<1	<1	<1	<1	5	<1		5	<1	
105006	14/02/2005	Via Monte Nero	GREZZA	<1	<1	<1	<1	<1	<1	<1	4	<1		3	<1	
105006	18/05/2005	Via Monte Nero	GREZZA	<1	<1	<1	<1	<1	<1	<1	<1	<1		1	<1	
105006	24/11/2005	Via Monte Nero	GREZZA	<1	<1	<1	<1	<1	<1	<1	4	<1		4	<1	
105006	10/05/2006	Via Monte Nero	GREZZA	<1	<1	<1	<1	<1	<1	<1	1	<1		2	<1	<1
105006	23/05/2007	Via Monte Nero	GREZZA	<1	<1	<1	<1	<1	1	<1	7	<1	14	6	<1	<1
105007	24/05/2004	Via delle Brughiere	GREZZA	<1	<1	<1	<1	<1	<1	<1	4	<1		3	<1	
105007	04/11/2004	Via delle Brughiere	GREZZA	<1	<1	<1	<1	<1	<1	<1	4	<1		2	<1	
105007	14/02/2005	Via delle Brughiere	GREZZA	<1	<1	<1	<1	<1	<1	<1	5	<1		3	<1	
105007	18/05/2005	Via delle Brughiere	GREZZA	<1	<1	<1	<1	<1	<1	<1	4	<1		2	<1	
105007	24/11/2005	Via delle Brughiere	GREZZA	<1	<1	<1	<1	<1	<1	<1	4	<1		2	<1	
105007	10/05/2006	Via delle Brughiere	GREZZA	<1	<1	<1	<1	<1	<1	<1	4	<1		2	<1	<1
105007	20/12/2006	Via delle Brughiere	GREZZA	<1	<1	<1	<1	<1	<1	<1	3	<1		2	<1	<1
105007	22/02/2007	Via delle Brughiere	GREZZA	<1	<1	<1	<1	<1	<1	<1	4	<1	6	2	<1	<1
105007	23/05/2007	Via delle Brughiere	GREZZA	<1	<1	<1	<1	<1	<1	<1	3	<1	5	2	<1	<1
105008	19/03/2004	Via Bolzano/Via Roma 1	GREZZA	<1	<1	<1	<1	11	1	<1	290	<1		10	<1	
105008	24/05/2004	Via Bolzano/Via Roma 1	GREZZA	<1	<1	<1	<1	9	1	<1	205	<1		8	<1	
105008	04/11/2004	Via Bolzano/Via Roma 1	GREZZA	<1	<1	<1	<1	7	<1	<1	126	<1		6	<1	
105008	14/02/2005	Via Bolzano/Via Roma 1	GREZZA	<1	<1	<1	<1	10	2	<1	210	<1		9	<1	
105008	18/05/2005	Via Bolzano/Via Roma 1	GREZZA	<1	<1	<1	<1	7	<1	<1	125	<1		6	<1	
105008	24/11/2005	Via Bolzano/Via Roma 1	GREZZA	<1	<1	<1	<1	7	<1	<1	170	<1		7	<1	
105008	10/05/2006	Via Bolzano/Via Roma 1	GREZZA	<1	<1	<1	<1	6	<1	<1	160	<1		6	<1	<1
105008	20/12/2006	Via Bolzano/Via Roma 1	GREZZA	<1	<1	<1	<1	5	<1	<1	160	<1		5	<1	<1
105008	23/05/2007	Via Bolzano/Via Roma 1	GREZZA	<1	<1	<1	<1	4	<1	<1	158	<1	170	5	<1	<1
105077	19/04/2005	Via Kennedy 1	GREZZA	<1	<1	<1	<1	1	10	<1	11	1		14	<1	
105077	18/05/2005	Via Kennedy 1	GREZZA	<1	1	<1	4	<1	20	7	6	<1		5	<1	
105077	25/07/2005	Via Kennedy 1	GREZZA	<1	<1	<1	<1	1	13	<1	12	2		17	<1	
105077	24/11/2005	Via Kennedy 1	GREZZA	<1	<1	<1	<1	1	6	<1	7	1		10	<1	
105077	10/05/2006	Via Kennedy 1	GREZZA	<1	<1	<1	<1	1	10	<1	11	2		16	<1	<1
105077	12/06/2006	Via Kennedy 1	GREZZA	<1	<1	<1	<1	1	9	<1	10	1		13	<1	<1
105077	20/12/2006	Via Kennedy 1	GREZZA	<1	<1	<1	<1	1	8	<1	11	1		14	<1	<1
105077	23/05/2007	Via Kennedy 1	GREZZA	<1	<1	<1	<1	1	8	<1	11	1	35	14	<1	<1
105004	25/10/2007	Via Adamello / S.M, Rossa	GREZZA	<1	<1	<1	<1	6	1	<1	24	<1	47	11	<1	<1
105004	21/05/2008	Via Adamello / S.M, Rossa	GREZZA	<1	<1	<1	<1	4	1	<1	16	<1	32	8	<1	<1
105004	07/11/2008	Via Adamello / S.M, Rossa	GREZZA	<1	<1	<1	<1	6	1	<1	20	<1	42	10	<1	<1
105006	25/10/2007	Via Monte Nero	GREZZA	<1	<1	<1	<1	<1	<1	<1	1	<1	3	2	<1	<1
105006	21/05/2008	Via Monte Nero	GREZZA	<1	<1	<1	<1	<1	<1	<1	1	<1	3	2	<1	<1
105006	07/11/2008	Via Monte Nero	GREZZA	<1	<1	<1	<1	<1	1	<1	4	<1	8	3	<1	<1
105007	25/10/2007	Via delle Brughiere	GREZZA	<1	<1	<1	<1	<1	<1	<1	3	<1	4	1	<1	<1
105007	21/05/2008	Via delle Brughiere	GREZZA	<1	<1	<1	<1	<1	<1	<1	3	<1	5	2	<1	<1
105007	05/11/2008	Via delle Brughiere	GREZZA	<1	<1	<1	<1	<1	<1	<1	3	<1	4	1	<1	<1
105008	25/10/2007	Via Bolzano/Via Roma 1	GREZZA	<1	<1	<1	<1	5	<1	<1	145	<1	159	5	<1	<1
105008	21/05/2008	Via Bolzano/Via Roma 1	GREZZA	<1	<1	<1	<1	3	<1	<1	50	<1	58	3	<1	<1
105008	07/11/2008	Via Bolzano/Via Roma 1	GREZZA	<1	<1	<1	<1	5	<1	<1	88	<1	103	5	<1	<1
105077	25/10/2007	Via Kennedy 1	GREZZA	<1	<1	<1	<1	1	8	<1	13	1	40	17	<1	<1
105077	21/05/2008	Via Kennedy 1	GREZZA	<1	<1	<1	<1	<1	6	<1	10	1	30	13	<1	<1
105077	07/11/2008	Via Kennedy 1	GREZZA	<1	<1	<1	<1	1	8	<1	14	1	40	16	<1	<1

ANALISI CHIMICHE POZZI AD USO IDROPOTABILE -STUDIO GEOLOGICO DI SUPPORTO AL PGT DI GARBAGNATE MILANESE

Codice Pt.	Data Camp.	Punto di prelievo	Tipo	Cloruro (Cl) mg/l	Nitrato mg/l	Solfato (SO4) mg/l	Fluoruro (F) mg/l	Sodio (Na) mg/l	Calcio (Ca) mg/l	Silice (SiO2) mg/l	Magnesio (Mg) mg/l	Potassio (K) mg/l	Nitrito NO2 mg/l	Ammonio mg/l	pH	Odore	Colore	Torbidità	Conduttività µS/cm
105009	19/03/2004	Via Bolzano/Via Roma 2	GREZZA																
105009	24/05/2004	Via Bolzano/Via Roma 2	GREZZA	3	9	3	<0,5	<1	35	13	6	<1	<0,025	<0,1	8,17	no	no	no	182
105009	04/11/2004	Via Bolzano/Via Roma 2	GREZZA	3	8	3	<0,5	2	29	17	7	<1	<0,025	<0,1	8,2	no	no	no	191
105009	14/02/2005	Via Bolzano/Via Roma 2	GREZZA																
105009	18/05/2005	Via Bolzano/Via Roma 2	GREZZA	5	8	3	<0,5	2	28	15	6	<1	<0,025	<0,1	8,13	no	no	no	173
105009	24/11/2005	Via Bolzano/Via Roma 2	GREZZA	3	10	4	<0,5	3	28	17	6	<1	<0,025	<0,1	7,86	no	no	no	186
105009	10/05/2006	Via Bolzano/Via Roma 2	GREZZA	3	10	3	<0,5	8	33	18	8	<1	<0,025	<0,1	7,88	no	no	no	178
105009	20/12/2006	Via Bolzano/Via Roma 2	GREZZA	2	9	3	<0,5	6	33	14	7	<1	<0,025	<0,1	8,13	no	no	no	178
105009	23/05/2007	Via Bolzano/Via Roma 2	GREZZA	2	9	3	<0,5	5	28	11	7	<1	<0,03	<0,10	8,1	NO	NO	NO	177
105078	23/01/2004	Via Kennedy 2	GREZZA	2	7	5	<0,5	1	31		8	<1	<0,025	<0,1	8	no	no	no	182
105078	23/02/2004	Via Kennedy 2	GREZZA	2	6	5	<0,5	1	32		7	<1	<0,025	<0,1	8,02	no	no	no	182
105078	19/03/2004	Via Kennedy 2	GREZZA	2	7	5	<0,5	2	25		8	<1	<0,025	<0,1	8,07	no	no	no	183
105078	30/04/2004	Via Kennedy 2	GREZZA	3	6	4	<0,5	5	26		7	<1	<0,025	<0,1	7,97	no	no	no	181
105078	24/05/2004	Via Kennedy 2	GREZZA	3	6	4	<0,5	1	33	12	7	<1	<0,025	<0,1	8,23	no	no	no	183
105078	18/06/2004	Via Kennedy 2	GREZZA																
105078	14/07/2004	Via Kennedy 2	GREZZA	2	6	4	<0,5	2	27		8	<1	<0,025	<0,1	8,2	no	no	no	183
105078	09/08/2004	Via Kennedy 2	GREZZA	2	6	4	<0,5	1	24		8	<1	<0,025	<0,1	8,13	no	no	no	182
105078	10/09/2004	Via Kennedy 2	GREZZA	3	7	5	<0,5	1	24		7	1	<0,025	<0,1	8,16	no	no	no	204
105078	05/10/2004	Via Kennedy 2	GREZZA	2	7	4	<0,5	3	28		8	<1	<0,025	<0,1	7,99	no	no	no	203
105078	04/11/2004	Via Kennedy 2	GREZZA	3	6	4	<0,5	2	29	16	8	<1	<0,025	<0,1	8,3	no	no	no	200
105078	16/12/2004	Via Kennedy 2	GREZZA	5	7	4	<0,5						<0,025	<0,1	8,16	no	no	no	199
105078	14/01/2005	Via Kennedy 2	GREZZA	3	6	5	<0,5	3	29		8	<1		<0,1	8,37	no	no	no	178
105078	14/02/2005	Via Kennedy 2	GREZZA	3	8	5	<0,5	3	25		8	<1	<0,025	<0,1	8,05	no	no	no	178
105078	10/03/2005	Via Kennedy 2	GREZZA	3	7	5	<0,5	2	24		7	<1	<0,025	<0,1	8,12	no	no	no	177
105078	19/04/2005	Via Kennedy 2	GREZZA	2	7	4	<0,5	2	29		8	<1	<0,025	<0,1	8,27	no	no	no	172
105078	18/05/2005	Via Kennedy 2	GREZZA	2	7	5	<0,5	3	27	14	7	<1	<0,025	<0,1	8,23	no	no	no	178
105078	22/06/2005	Via Kennedy 2	GREZZA	2	7	4	<0,5	3	26		8	<1	<0,025	<0,1	8,03	no	no	no	174
105078	13/07/2005	Via Kennedy 2	GREZZA	3	7	5	<0,5	4	26		9	<1	<0,025	<0,1	8,1	no	no	no	178
105078	24/11/2005	Via Kennedy 2	GREZZA	2	7	5	<0,5	3	27	16	7	<1	<0,025	<0,1	7,98	no	no	no	190
105078	10/05/2006	Via Kennedy 2	GREZZA																
105078	12/06/2006	Via Kennedy 2	GREZZA	1	6	4	<0,5	6	29	16	8	<1	<0,025	<0,1	7,98	no	no	no	181
105078	20/12/2006	Via Kennedy 2	GREZZA	2	6	5	<0,5	6	28	12	7	<1	<0,025	<0,1	7,71	no	no	no	231
105078	23/05/2007	Via Kennedy 2	GREZZA	2	7	3	<0,5	6	26	11	8	<1	<0,03	<0,10	8	NO	NO	NO	180
105079	14/01/2004	1 Via Signorelli	GREZZA	3	13	5	<0,5	1	39	15	6	<1	<0,025	<0,1	7,93	no	no	no	206
105079	24/05/2004	1 Via Signorelli	GREZZA	5	14	5	<0,5	<1	44	14	6	<1	<0,025	<0,1	8,02	no	no	no	211
105079	08/09/2004	1 Via Signorelli	GREZZA	5	14	5	<0,5	<1	31	16	6	2	<0,025	<0,1	8,11	no	no	no	238
105079	10/09/2004	1 Via Signorelli	GREZZA	7	14	5	<0,5	1	32		6	2	<0,025	<0,1	8,1	no	no	no	237
105079	05/10/2004	1 Via Signorelli	GREZZA	6	14	5	<0,5	2	37		7	<1	<0,025	<0,1	7,99	no	no	no	238
105079	04/11/2004	1 Via Signorelli	GREZZA	6	15	5	<0,5	2	39	18	7	<1	<0,025	<0,1	8,2	no	no	no	236
105079	16/12/2004	1 Via Signorelli	GREZZA	7	15	6	<0,5						<0,025	<0,1	8,17	no	no	no	237
105079	14/01/2005	1 Via Signorelli	GREZZA	7	16	5	<0,5	2	40		7	<1		<0,1	8,17	no	no	no	214
105079	14/02/2005	1 Via Signorelli	GREZZA	7	16	6	<0,5	2	34		7	<1	<0,025	<0,1	7,98	no	no	no	216
105079	10/03/2005	1 Via Signorelli	GREZZA	6	15	5	<0,5	1	34		7	<1	<0,025	<0,1	8,04	no	no	no	210
105079	18/04/2005	1 Via Signorelli	GREZZA	6	16	7	<0,5	1	37		6	<1	<0,025	<0,1	7,98	no	no	no	216
105079	18/05/2005	1 Via Signorelli	GREZZA	7	16	6	<0,5	3	38	16	7	<1	<0,025	<0,1	8,12	no	no	no	216
105079	22/06/2005	1 Via Signorelli	GREZZA	7	16	6	<0,5	2	36		8	<1	<0,025	<0,1	7,98	no	no	no	213
105079	13/07/2005	1 Via Signorelli	GREZZA	7	16	7	<0,5	3	36		8	<1	<0,025	<0,1	8,06	no	no	no	216
105079	16/08/2005	1 Via Signorelli	GREZZA	7	16	7	<0,5	3	36		8	<1	<0,025	<0,1	7,96	no	no	no	216
105079	14/09/2005	1 Via Signorelli	GREZZA	5	16	8	<0,5	3	37		8	<1	<0,025	<0,1	8,02	no	no	no	216
105079	21/10/2005	1 Via Signorelli	GREZZA	5	17	8	<0,5	3	37		8	<1	<0,025	<0,1	8,08	no	no	no	229
105079	24/11/2005	1 Via Signorelli	GREZZA	7	16	7	<0,5	3	37	18	7	<1	<0,025	<0,1	7,86	no	no	no	231
105079	21/12/2005	1 Via Signorelli	GREZZA	7	17	7	<0,5	3	37		7	<1	<0,025		8,02	no	no	no	216
105079	25/01/2006	1 Via Signorelli	GREZZA	6	16	7	<0,5	7	38		7	<1	<0,025	0,1	8,1	no	no	no	220
105079	23/02/2006	1 Via Signorelli	GREZZA	6	17	7	<0,5	7	39		6	<1	<0,025	<0,1	8,13	no	no	no	221
105079	23/03/2006	1 Via Signorelli	GREZZA	6	15	6	<0,5	7	39		7	<1	<0,025	0,1	7,77	no	no	no	221
105079	18/04/2006	1 Via Signorelli	GREZZA	5	15	6	<0,5	7	38		7	<1	<0,025	<0,1	7,91	no	no	no	223
105079	10/05/2006	1 Via Signorelli	GREZZA	7	17	7	<0,5	7	41	19	7	<1	<0,025	<0,1	7,81	no	no	no	223
105079	12/06/2006	1 Via Signorelli	GREZZA	6	17	6	<0,5	6	42		7	<1	<0,025	<0,1	7,82	no	no	no	226
105079	05/07/2006	1 Via Signorelli	GREZZA	6	16	6	<0,5	7	37		8	<1	<0,025	<0,1	7,65	no	no	no	228
105079	09/08/2006	1 Via Signorelli	GREZZA	6	17	7	<0,5	7	40		7	<1	<0,025	<0,1	7,83	no	no	no	226
105079	13/09/2006	1 Via Signorelli	GREZZA	6	16	7	<0,5	7	39		7	<1	<0,025	<0,1	7,88	no	no	no	225
105079	27/10/2006	1 Via Signorelli	GREZZA	6	16	7	<0,5	5	38		8	<1	<0,025	<0,1	7,74	no	no	no	225
105079	08/11/2006	1 Via Signorelli	GREZZA	6	16	6	<0,5	7	38		8	<1	<0,025	<0,1	7,92	no	no	no	225
105079	20/12/2006	1 Via Signorelli	GREZZA	6	14	6	<0,5	6	43	28	8	<1	<0,025	<0,1	8,07	no	no	no	227

(fonte AMIACQUE s.r.l. elaborazione Studio di Consulenza Ambientale Dott. Geol. A. Lategana)

ANALISI CHIMICHE POZZI AD USO IDROPOTABILE -STUDIO GEOLOGICO DI SUPPORTO AL PGT DI GARBAGNATE MILANESE

Codice Pt.	Data Camp.	Punto di prelievo	Tipo	Durezza F	Residuo Secco mg/l	Boro (B) mg/l	Rame (Cu) µg/l	Bario (Ba) mg/l	Ferro (Fe) µg/l	Litio (Li) µg/l	Zinco (Zn) µg/l	Cadmio (Cd) µg/l	Nichel (Ni) µg/l	Piombo (Pb) µg/l	Fosforo (P2O5) mg/l	Arsenico (As) µg/l	Cromo Totale (Cr) µg/l	Alluminio (Al) mg/l	Alluminio µg/l
105009	19/03/2004	Via Bolzano/Via Roma 2	GREZZA																
105009	24/05/2004	Via Bolzano/Via Roma 2	GREZZA	11	141	<0,1	<5	<0,1	<20	<1	<20	<1	<20	<20	<0,5	<10	<5	<0,05	
105009	04/11/2004	Via Bolzano/Via Roma 2	GREZZA	10	147	<0,1	<5	<0,1	<20	<1	19	<1	<20	<20	<0,5	<10	<5	<0,05	
105009	14/02/2005	Via Bolzano/Via Roma 2	GREZZA																
105009	18/05/2005	Via Bolzano/Via Roma 2	GREZZA	10	133	<0,1	<5	<0,1	<20	<1	<20	<1	<20	<20	<0,5	<10	<5	<0,05	
105009	24/11/2005	Via Bolzano/Via Roma 2	GREZZA	9	143	<0,1	<5	<0,1	<20	<1	<20	<1	<20	<20	<0,5	<10	<5	<0,05	
105009	10/05/2006	Via Bolzano/Via Roma 2	GREZZA	12	137	<0,1	<5	<0,1	<20	<1	<20	<1	<20	<20	<0,5	<10	<5	<0,05	
105009	20/12/2006	Via Bolzano/Via Roma 2	GREZZA	11	137	<0,1	<5	<0,1	<20	<1	<20	<1	<20	<20	<0,5	<10	<5		<0,05
105009	23/05/2007	Via Bolzano/Via Roma 2	GREZZA	10	137	<0,1	<5	<0,1	<20	<1	<20	<1	<20	<20	<0,5	<10	<5		<50
105078	23/01/2004	Via Kennedy 2	GREZZA	11	141				<20						<0,5			<5	
105078	23/02/2004	Via Kennedy 2	GREZZA	11	141				<20						<0,5			7	
105078	19/03/2004	Via Kennedy 2	GREZZA	10	141				<20						<0,5			<5	
105078	30/04/2004	Via Kennedy 2	GREZZA	9	140				<20						<0,5			<5	
105078	24/05/2004	Via Kennedy 2	GREZZA	11	141	<0,1	<5	<0,1	<20	<1	<20	<1	<20	<20	<0,5	<10	<5	<0,05	
105078	18/06/2004	Via Kennedy 2	GREZZA																
105078	14/07/2004	Via Kennedy 2	GREZZA	10	141				55						<0,5			<5	
105078	09/08/2004	Via Kennedy 2	GREZZA	9	141				<20						<0,5			<5	
105078	10/09/2004	Via Kennedy 2	GREZZA	9	157				<20						<0,5			<5	
105078	05/10/2004	Via Kennedy 2	GREZZA	10	157				20						<0,5			<5	
105078	04/11/2004	Via Kennedy 2	GREZZA	11	154	<0,1	<5	<0,1	66	<1		<1	<20	<20	<0,5	<10	<5	<0,05	
105078	16/12/2004	Via Kennedy 2	GREZZA		153														
105078	14/01/2005	Via Kennedy 2	GREZZA	11	137				39						<0,5			<5	
105078	14/02/2005	Via Kennedy 2	GREZZA	10	137				<20						<0,5			<5	
105078	10/03/2005	Via Kennedy 2	GREZZA	9	137				<20						<0,5			<5	
105078	19/04/2005	Via Kennedy 2	GREZZA	11	133				<20						<0,5			<5	
105078	18/05/2005	Via Kennedy 2	GREZZA	10	137	<0,1	<5	<0,1	<20	<1	115	<1	<20	<20	<0,5	<10	<5	<0,05	
105078	22/06/2005	Via Kennedy 2	GREZZA	10	134				37						<0,5			<5	
105078	13/07/2005	Via Kennedy 2	GREZZA	10	137				<20						<0,5			<5	
105078	24/11/2005	Via Kennedy 2	GREZZA	10	147	<0,1	<5	<0,1	<20	<1	115	1	<20	<20	<0,5	<10	<5	<0,05	
105078	10/05/2006	Via Kennedy 2	GREZZA																
105078	12/06/2006	Via Kennedy 2	GREZZA	10	140	<0,1	<5	<0,1	<20	<1	167	<1	<20	<20	<0,5	<10	<5	<0,05	
105078	20/12/2006	Via Kennedy 2	GREZZA	10	179	<0,1	<5	<0,1	<20	<1	<20	<1	<20	<20	<0,5	<10	<5		<0,05
105078	23/05/2007	Via Kennedy 2	GREZZA	10	139	<0,1	<5	<0,1	<20	<1	<20	<1	<20	<20	<0,5	<10	<5		<50
105079	14/01/2004	1 Via Signorelli	GREZZA	12	159	<0,1	<5	<0,1	<20	<1	63	<1	<20	<20	<0,5	<10	5	<0,05	
105079	24/05/2004	1 Via Signorelli	GREZZA	13	163	<0,1	<5	<0,1	<20	<1	29	<1	<20	<20	<0,5	<10	7	<0,05	
105079	08/09/2004	1 Via Signorelli	GREZZA	10	183	<0,1	<5	<0,1	<20	1	39	<1	<20	<20	<0,5	<10	8	<0,05	
105079	10/09/2004	1 Via Signorelli	GREZZA	10	183				<20						<0,5			<5	
105079	05/10/2004	1 Via Signorelli	GREZZA	12	183				<20						<0,5			6	
105079	04/11/2004	1 Via Signorelli	GREZZA	13	182	<0,1	<5	<0,1	<20	<1	169	<1	<20	<20	<0,5	<10	6	<0,05	
105079	16/12/2004	1 Via Signorelli	GREZZA		183														
105079	14/01/2005	1 Via Signorelli	GREZZA	13	165				<20						<0,5			10	
105079	14/02/2005	1 Via Signorelli	GREZZA	11	167				<20						<0,5			6	
105079	10/03/2005	1 Via Signorelli	GREZZA	11	162				<20						<0,5			11	
105079	18/04/2005	1 Via Signorelli	GREZZA	12	167				<20						<0,5			10	
105079	18/05/2005	1 Via Signorelli	GREZZA	12	167	<0,1	<5	<0,1	<20	<1	76	<1	<20	<20	<0,5	<10	11	<0,05	
105079	22/06/2005	1 Via Signorelli	GREZZA	12	164				<20						<0,5			10	
105079	13/07/2005	1 Via Signorelli	GREZZA	12	167				<20						<0,5			11	
105079	16/08/2005	1 Via Signorelli	GREZZA	12	167				<20						<0,5			11	
105079	14/09/2005	1 Via Signorelli	GREZZA	13	167				<20						<0,5			11	
105079	21/10/2005	1 Via Signorelli	GREZZA	13	177				<20						<0,5			10	
105079	24/11/2005	1 Via Signorelli	GREZZA	12	179	<0,1	<5	<0,1	<20	<1	61	1	<20	<20	<0,5	<10	11	<0,05	
105079	21/12/2005	1 Via Signorelli	GREZZA	12	167				26						<0,5			11	
105079	25/01/2006	1 Via Signorelli	GREZZA	12	169				<20						<0,5			11	
105079	23/02/2006	1 Via Signorelli	GREZZA	12	170				<20						<0,5			11	
105079	23/03/2006	1 Via Signorelli	GREZZA	13	170				<20						<0,5			12	
105079	18/04/2006	1 Via Signorelli	GREZZA	12	172				23						<0,5			11	
105079	10/05/2006	1 Via Signorelli	GREZZA	13	172	<0,1	<5	<0,1	<20	<1	<20	<1	<20	<20	<0,5	<10	15	<0,05	
105079	12/06/2006	1 Via Signorelli	GREZZA	13	174				<20						<0,5			14	
105079	05/07/2006	1 Via Signorelli	GREZZA	12	176				<20						<0,5			<5	
105079	09/08/2006	1 Via Signorelli	GREZZA	13	174				<20						<0,5			14	
105079	13/09/2006	1 Via Signorelli	GREZZA	13	173				<20						<0,5			12	
105079	27/10/2006	1 Via Signorelli	GREZZA	13	173				<20						<0,5			13	
105079	08/11/2006	1 Via Signorelli	GREZZA	13	173				24						<0,5			12	
105079	20/12/2006	1 Via Signorelli	GREZZA	14	175	<0,1	<5	<0,1	<20	<1	25	<1	<20	<20	<0,5	<10	14		<0,05

(fonte AMIACQUE s.r.l. elaborazione Studio di Consulenza Ambientale Dott. Geol. A. Lategana)

ANALISI CHIMICHE POZZI AD USO IDROPOTABILE -STUDIO GEOLOGICO DI SUPPORTO AL PGT DI GARBAGNATE MILANESE

Codice Pt.	Data Camp.	Punto di prelievo	Tipo	Manganese µg/l	1 Dicloroetilene µg/l	Tricloro 1,2,2 µg/l	Bromoformio µg/l	1,2 Dicloropropano µg/l	Dibromoclorometano µg/l	Metilcloroformio µg/l	Cloroformio µg/l	Bromodichlorometano µg/l	Tetracloroetilene µg/l	cloruro di Carbonio µg/l	Solventi Totali µg/L	Tricloroetilene µg/l
105009	19/03/2004	Via Bolzano/Via Roma 2	GREZZA	<1	<1	<1	<1	<1	<1	<1	<1	<1	1	<1		1
105009	24/05/2004	Via Bolzano/Via Roma 2	GREZZA	<1	<1	<1	<1	<1	<1	<1	<1	<1	<1	<1		<1
105009	04/11/2004	Via Bolzano/Via Roma 2	GREZZA	<1	<1	<1	<1	<1	<1	<1	<1	<1	<1	<1		<1
105009	14/02/2005	Via Bolzano/Via Roma 2	GREZZA	<1	<1	<1	<1	<1	<1	<1	<1	<1	<1	<1		<1
105009	18/05/2005	Via Bolzano/Via Roma 2	GREZZA	<1	<1	<1	<1	<1	<1	<1	<1	<1	<1	<1		<1
105009	24/11/2005	Via Bolzano/Via Roma 2	GREZZA	<1	<1	<1	<1	<1	<1	<1	<1	<1	<1	<1		<1
105009	10/05/2006	Via Bolzano/Via Roma 2	GREZZA	<1	<1	<1	<1	<1	<1	<1	<1	<1	<1	<1		<1
105009	20/12/2006	Via Bolzano/Via Roma 2	GREZZA	<1	<1	<1	<1	<1	<1	<1	<1	<1	<1	<1		<1
105009	23/05/2007	Via Bolzano/Via Roma 2	GREZZA	<1	<1	<1	<1	<1	<1	<1	<1	<1	<1	<1	-	<1
105078	23/01/2004	Via Kennedy 2	GREZZA	<1												
105078	23/02/2004	Via Kennedy 2	GREZZA	<1												
105078	19/03/2004	Via Kennedy 2	GREZZA	<1												
105078	30/04/2004	Via Kennedy 2	GREZZA	<1												
105078	24/05/2004	Via Kennedy 2	GREZZA	<1	<1	<1	<1	<1	<1	<1	<1	<1	<1	<1		<1
105078	18/06/2004	Via Kennedy 2	GREZZA	<1	<1	<1	<1	<1	<1	18	2	<1	<1	<1		<1
105078	14/07/2004	Via Kennedy 2	GREZZA	2												
105078	09/08/2004	Via Kennedy 2	GREZZA	<1		<1	<1	<1	<1	<1	<1	<1	<1	<1		<1
105078	10/09/2004	Via Kennedy 2	GREZZA	1												
105078	05/10/2004	Via Kennedy 2	GREZZA	<1												
105078	04/11/2004	Via Kennedy 2	GREZZA	3		<1	<1	<1	<1	<1	<1	<1	<1	<1		<1
105078	16/12/2004	Via Kennedy 2	GREZZA													
105078	14/01/2005	Via Kennedy 2	GREZZA	2												
105078	14/02/2005	Via Kennedy 2	GREZZA	<1	<1	<1	<1	<1	<1	<1	<1	<1	<1	<1		<1
105078	10/03/2005	Via Kennedy 2	GREZZA	<1	<1	<1	<1	<1	<1	<1	<1	<1	<1	<1		<1
105078	19/04/2005	Via Kennedy 2	GREZZA	<1		<1	<1	<1	<1	<1	<1	<1	<1	<1		<1
105078	18/05/2005	Via Kennedy 2	GREZZA	1		<1	<1	<1	<1	<1	<1	<1	<1	<1		<1
105078	22/06/2005	Via Kennedy 2	GREZZA	1												
105078	13/07/2005	Via Kennedy 2	GREZZA	<1												
105078	24/11/2005	Via Kennedy 2	GREZZA	<1		<1	<1	<1	<1	<1	<1	<1	<1	<1		<1
105078	10/05/2006	Via Kennedy 2	GREZZA			<1	<1	<1	<1	<1	<1	<1	<1	<1		<1
105078	12/06/2006	Via Kennedy 2	GREZZA	<1		<1	<1	<1	<1	<1	<1	<1	<1	<1		<1
105078	20/12/2006	Via Kennedy 2	GREZZA	<1	<1	<1	<1	<1	<1	<1	<1	<1	<1	<1		<1
105078	23/05/2007	Via Kennedy 2	GREZZA	<1	<1	<1	<1	<1	<1	<1	<1	<1	<1	<1	-	<1
105079	14/01/2004	1 Via Signorelli	GREZZA	<1		<1	<1	<1	<1	<1	<1	<1	<1	<1		<1
105079	24/05/2004	1 Via Signorelli	GREZZA	1	<1	<1	<1	<1	<1	<1	<1	<1	<1	<1		<1
105079	08/09/2004	1 Via Signorelli	GREZZA	<1		<1	<1	<1	<1	<1	<1	<1	<1	<1		<1
105079	10/09/2004	1 Via Signorelli	GREZZA	1		<1	<1	<1	<1	<1	<1	<1	<1	<1		<1
105079	05/10/2004	1 Via Signorelli	GREZZA	<1		<1	<1	<1	<1	<1	<1	<1	<1	<1		<1
105079	04/11/2004	1 Via Signorelli	GREZZA	<1		<1	<1	<1	<1	<1	<1	<1	<1	<1		<1
105079	16/12/2004	1 Via Signorelli	GREZZA			<1	<1	<1	<1	<1	<1	<1	<1	<1		<1
105079	14/01/2005	1 Via Signorelli	GREZZA	<1		<1	<1	<1	<1	<1	<1	<1	<1	<1		<1
105079	14/02/2005	1 Via Signorelli	GREZZA	1	<1	<1	<1	<1	<1	<1	<1	<1	1	<1		<1
105079	10/03/2005	1 Via Signorelli	GREZZA	<1		<1	<1	<1	<1	<1	<1	<1	1	<1		<1
105079	18/04/2005	1 Via Signorelli	GREZZA	<1		<1	<1	<1	<1	<1	<1	<1	1	<1		<1
105079	18/05/2005	1 Via Signorelli	GREZZA	<1		<1	<1	<1	<1	<1	<1	<1	1	<1		<1
105079	22/06/2005	1 Via Signorelli	GREZZA	3		<1	<1	<1	<1	<1	<1	<1	1	<1		<1
105079	13/07/2005	1 Via Signorelli	GREZZA	<1		<1	<1	<1	<1	<1	<1	<1	1	<1		<1
105079	16/08/2005	1 Via Signorelli	GREZZA	<1		<1	<1	<1	<1	<1	<1	<1	1	<1		<1
105079	14/09/2005	1 Via Signorelli	GREZZA	1		<1	<1	<1	<1	<1	<1	<1	1	<1		<1
105079	21/10/2005	1 Via Signorelli	GREZZA	<1		<1	<1	<1	<1	<1	<1	<1	<1	<1		<1
105079	24/11/2005	1 Via Signorelli	GREZZA	<1		<1	<1	<1	<1	<1	<1	<1	1	<1		<1
105079	21/12/2005	1 Via Signorelli	GREZZA	1		<1	<1	<1	<1	<1	<1	<1	1	<1		<1
105079	25/01/2006	1 Via Signorelli	GREZZA	<1		<1	<1	<1	<1	<1	<1	<1	1	<1		<1
105079	23/02/2006	1 Via Signorelli	GREZZA	<1		<1	<1	<1	<1	<1	<1	<1	1	<1		<1
105079	23/03/2006	1 Via Signorelli	GREZZA	<1		<1	<1	<1	<1	<1	<1	<1	1	<1		1
105079	18/04/2006	1 Via Signorelli	GREZZA	<1		<1	<1	<1	<1	<1	<1	<1	1	<1		1
105079	10/05/2006	1 Via Signorelli	GREZZA	<1		<1	<1	<1	<1	<1	<1	<1	1	<1		1
105079	12/06/2006	1 Via Signorelli	GREZZA	1		<1	<1	<1	<1	<1	<1	<1	1	<1		1
105079	05/07/2006	1 Via Signorelli	GREZZA	<1	<1	<1	<1	<1	<1	<1	<1	<1	<1	<1		<1
105079	09/08/2006	1 Via Signorelli	GREZZA	<1	<1	<1	<1	<1	<1	<1	<1	<1	2	<1		1
105079	13/09/2006	1 Via Signorelli	GREZZA	<1	<1	<1	<1	<1	<1	<1	<1	<1	1	<1		1
105079	27/10/2006	1 Via Signorelli	GREZZA	<1	1	<1	<1	<1	<1	<1	<1	<1	1	<1		1
105079	08/11/2006	1 Via Signorelli	GREZZA	<1	<1	<1	<1	<1	<1	<1	<1	<1	<1	<1		<1
105079	20/12/2006	1 Via Signorelli	GREZZA	<1	<1	<1	<1	<1	<1	<1	<1	<1	2	<1		1

ANALISI CHIMICHE POZZI AD USO IDROPOTABILE -STUDIO GEOLOGICO DI SUPPORTO AL PGT DI GARBAGNATE MILANESE

Codice Pt.	Data Camp.	Punto di prelievo	Tipo	Triclorofluorometano	1,1,2 Tricloroetano
				µg/l	µg/l
105009	19/03/2004	Via Bolzano/Via Roma 2	GREZZA	<1	
105009	24/05/2004	Via Bolzano/Via Roma 2	GREZZA	<1	
105009	04/11/2004	Via Bolzano/Via Roma 2	GREZZA	<1	
105009	14/02/2005	Via Bolzano/Via Roma 2	GREZZA	<1	
105009	18/05/2005	Via Bolzano/Via Roma 2	GREZZA	<1	
105009	24/11/2005	Via Bolzano/Via Roma 2	GREZZA	<1	
105009	10/05/2006	Via Bolzano/Via Roma 2	GREZZA	<1	<1
105009	20/12/2006	Via Bolzano/Via Roma 2	GREZZA	<1	<1
105009	23/05/2007	Via Bolzano/Via Roma 2	GREZZA	<1	<1
105078	23/01/2004	Via Kennedy 2	GREZZA		
105078	23/02/2004	Via Kennedy 2	GREZZA		
105078	19/03/2004	Via Kennedy 2	GREZZA		
105078	30/04/2004	Via Kennedy 2	GREZZA		
105078	24/05/2004	Via Kennedy 2	GREZZA	<1	
105078	18/06/2004	Via Kennedy 2	GREZZA	<1	
105078	14/07/2004	Via Kennedy 2	GREZZA		
105078	09/08/2004	Via Kennedy 2	GREZZA	<1	
105078	10/09/2004	Via Kennedy 2	GREZZA		
105078	05/10/2004	Via Kennedy 2	GREZZA		
105078	04/11/2004	Via Kennedy 2	GREZZA	<1	
105078	16/12/2004	Via Kennedy 2	GREZZA		
105078	14/01/2005	Via Kennedy 2	GREZZA		
105078	14/02/2005	Via Kennedy 2	GREZZA	<1	
105078	10/03/2005	Via Kennedy 2	GREZZA	<1	
105078	19/04/2005	Via Kennedy 2	GREZZA	<1	
105078	18/05/2005	Via Kennedy 2	GREZZA	<1	
105078	22/06/2005	Via Kennedy 2	GREZZA		
105078	13/07/2005	Via Kennedy 2	GREZZA		
105078	24/11/2005	Via Kennedy 2	GREZZA	<1	
105078	10/05/2006	Via Kennedy 2	GREZZA	<1	<1
105078	12/06/2006	Via Kennedy 2	GREZZA	<1	<1
105078	20/12/2006	Via Kennedy 2	GREZZA	<1	<1
105078	23/05/2007	Via Kennedy 2	GREZZA	<1	<1
105079	14/01/2004	1 Via Signorelli	GREZZA	<1	
105079	24/05/2004	1 Via Signorelli	GREZZA	<1	
105079	08/09/2004	1 Via Signorelli	GREZZA	<1	
105079	10/09/2004	1 Via Signorelli	GREZZA	<1	
105079	05/10/2004	1 Via Signorelli	GREZZA	<1	
105079	04/11/2004	1 Via Signorelli	GREZZA	<1	
105079	16/12/2004	1 Via Signorelli	GREZZA	<1	
105079	14/01/2005	1 Via Signorelli	GREZZA	<1	
105079	14/02/2005	1 Via Signorelli	GREZZA	<1	
105079	10/03/2005	1 Via Signorelli	GREZZA	<1	
105079	18/04/2005	1 Via Signorelli	GREZZA	<1	
105079	18/05/2005	1 Via Signorelli	GREZZA	<1	
105079	22/06/2005	1 Via Signorelli	GREZZA	<1	
105079	13/07/2005	1 Via Signorelli	GREZZA	<1	
105079	16/08/2005	1 Via Signorelli	GREZZA	<1	
105079	14/09/2005	1 Via Signorelli	GREZZA	<1	
105079	21/10/2005	1 Via Signorelli	GREZZA	<1	
105079	24/11/2005	1 Via Signorelli	GREZZA	<1	
105079	21/12/2005	1 Via Signorelli	GREZZA	<1	
105079	25/01/2006	1 Via Signorelli	GREZZA	<1	
105079	23/02/2006	1 Via Signorelli	GREZZA	<1	<1
105079	23/03/2006	1 Via Signorelli	GREZZA	<1	<1
105079	18/04/2006	1 Via Signorelli	GREZZA	<1	<1
105079	10/05/2006	1 Via Signorelli	GREZZA	<1	<1
105079	12/06/2006	1 Via Signorelli	GREZZA	<1	<1
105079	05/07/2006	1 Via Signorelli	GREZZA	<1	<1
105079	09/08/2006	1 Via Signorelli	GREZZA	<1	<1
105079	13/09/2006	1 Via Signorelli	GREZZA	<1	<1
105079	27/10/2006	1 Via Signorelli	GREZZA	<1	<1
105079	08/11/2006	1 Via Signorelli	GREZZA	<1	<1
105079	20/12/2006	1 Via Signorelli	GREZZA	<1	<1

ANALISI CHIMICHE POZZI AD USO IDROPOTABILE -STUDIO GEOLOGICO DI SUPPORTO AL PGT DI GARBAGNATE MILANESE

Codice Pt.	Data Camp.	Punto di prelievo	Tipo	Cloruro (Cl) mg/l	Nitrato mg/l	Solfato (SO4) mg/l	Fluoruro (F) mg/l	Sodio (Na) mg/l	Calcio (Ca) mg/l	Silice (SiO2) mg/l	Magnesio (Mg) mg/l	Potassio (K) mg/l	Nitrito NO2 mg/l	Ammonio mg/l	pH	Odore	Colore	Torbidità
105079	24/01/2007	1 Via Signorelli	GREZZA	7	17	8	<0,5	6	43		6	<1		<0,10	8	NO	NO	NO
105079	02/03/2007	1 Via Signorelli	GREZZA	7	17	7	<0,5	5	39		8	<1	<0,03	<0,10	8	NO	NO	NO
105079	10/04/2007	1 Via Signorelli	GREZZA	7	16	7	<0,5	6	38		8	<1	<0,03	<0,10	8	NO	NO	NO
105079	23/05/2007	1 Via Signorelli	GREZZA	6	16	7	<0,5	5	38	12	7	<1	<0,03	<0,10	8,1	NO	NO	NO
105079	29/06/2007	1 Via Signorelli	GREZZA	6	17	7	<0,5	5	37		8	<1	<0,03	<0,10	7,9	NO	NO	NO
105080	23/01/2004	2 Via Signorelli	GREZZA	1	6	4	<0,5	1	32		7	<1	<0,025	<0,1	8,05	no	no	no
105080	23/02/2004	2 Via Signorelli	GREZZA	1	6	4	<0,5	1	32		6	<1	<0,025	<0,1	8,04	no	no	no
105080	19/03/2004	2 Via Signorelli	GREZZA	2	6	5	<0,5	2	25		8	<1	<0,025	<0,1	8,15	no	no	no
105080	30/04/2004	2 Via Signorelli	GREZZA	2	5	4	<0,5	5	26		6	<1	<0,025	<0,1	8,02	no	no	no
105080	24/05/2004	2 Via Signorelli	GREZZA	2	6	4	<0,5	1	32	12	6	<1	<0,025	<0,1	8,26	no	no	no
105080	18/06/2004	2 Via Signorelli	GREZZA	2	6	4	<0,5	1	25		6	<1	<0,025	<0,1	7,76	no	no	no
105080	14/07/2004	2 Via Signorelli	GREZZA	2	6	3	<0,5	1	26		7	<1	<0,025	<0,1	8,23	no	no	no
105080	09/08/2004	2 Via Signorelli	GREZZA	2	6	4	<0,5	1	24		7	<1	<0,025	<0,1	8,2	no	no	no
105080	10/09/2004	2 Via Signorelli	GREZZA	2	6	4	<0,5	1	24		6	<1	<0,025	<0,1	8,2	no	no	no
105080	05/10/2004	2 Via Signorelli	GREZZA	2	6	4	<0,5	2	27		7	<1	<0,025	<0,1	8,07	no	no	no
105080	04/11/2004	2 Via Signorelli	GREZZA	2	6	3	<0,5	2	28	17	7	<1	<0,025	<0,1	8,27	no	no	no
105080	16/12/2004	2 Via Signorelli	GREZZA	4	7	4	<0,5						<0,025	<0,1	8,22	no	no	no
105080	14/01/2005	2 Via Signorelli	GREZZA	4	7	3	<0,5	2	29		7	<1		0,1	8,28	no	no	no
105080	14/02/2005	2 Via Signorelli	GREZZA	3	6	3	<0,5	2	25		7	<1	<0,025	<0,1	8,04	no	no	no
105080	10/03/2005	2 Via Signorelli	GREZZA	1	6	4	<0,5	2	24		7	<1	<0,025	<0,1	8,11	no	no	no
105080	18/04/2005	2 Via Signorelli	GREZZA	4	6	3	<0,5	1	26		6	<1	<0,025	<0,1	8,09	no	no	no
105080	18/05/2005	2 Via Signorelli	GREZZA	4	6	3	<0,5	3	27	14	7	<1	<0,025	<0,1	8,19	no	no	no
105080	22/06/2005	2 Via Signorelli	GREZZA	3	6	4	<0,5	2	25		8	<1	<0,025	<0,1	8,07	no	no	no
105080	13/07/2005	2 Via Signorelli	GREZZA	3	7	4	<0,5	2	26		8	<1	<0,025	<0,1	8,16	no	no	no
105080	16/08/2005	2 Via Signorelli	GREZZA	3	7	4	<0,5	3	25		7	<1	<0,025	<0,1	8,04	no	no	no
105080	14/09/2005	2 Via Signorelli	GREZZA	1	6	5	<0,5	3	26		7	<1	<0,025	<0,1	8,15	no	no	no
105080	21/10/2005	2 Via Signorelli	GREZZA	1	7	3	<0,5	3	26		7	<1	<0,025	<0,1	8,04	no	no	no
105080	24/11/2005	2 Via Signorelli	GREZZA	3	7	4	<0,5	3	26	17	6	<1	<0,025	<0,1	7,92	no	no	no
105080	21/12/2005	2 Via Signorelli	GREZZA	3	7	4	<0,5	3	27		7	<1	<0,025	<0,1	8,08	no	no	no
105080	25/01/2006	2 Via Signorelli	GREZZA	2	6	4	<0,5	7	25		6	<1	<0,025	<0,1	8,17	no	no	no
105080	23/02/2006	2 Via Signorelli	GREZZA	2	6	4	<0,5	7	28		6	<1	<0,025	<0,1	8,11	no	no	no
105080	23/03/2006	2 Via Signorelli	GREZZA	2	6	2	<0,5	8	27		7	<1	<0,025	0,1	7,87	no	no	no
105080	18/04/2006	2 Via Signorelli	GREZZA	1	5	2	<0,5	8	26		6	<1	<0,025	<0,1	8,03	no	no	no
105080	10/05/2006	2 Via Signorelli	GREZZA	2	7	4	<0,5	7	28	18	7	<1	<0,025	<0,1	7,93	no	no	no
105080	12/06/2006	2 Via Signorelli	GREZZA	1	5	2	<0,5	6	29		7	<1	<0,025	<0,1	7,94	no	no	no
105080	05/07/2006	2 Via Signorelli	GREZZA	2	6	3	<0,5	8	26		8	<1	<0,025	<0,1	7,79	no	no	no
105080	09/08/2006	2 Via Signorelli	GREZZA	1	5	2	<0,5	7	27		7	<1	<0,025	<0,1	7,91	no	no	no
105080	13/09/2006	2 Via Signorelli	GREZZA	2	6	4	<0,5	7	27		6	<1	<0,025	<0,1	7,98	no	no	no
105080	27/10/2006	2 Via Signorelli	GREZZA	2	6	4	<0,5	5	26		7	<1	<0,025	<0,1	7,85	no	no	no
105080	08/11/2006	2 Via Signorelli	GREZZA	2	6	3	<0,5	8	26		8	<1	<0,025	<0,1	8,02	no	no	no
105080	20/12/2006	2 Via Signorelli	GREZZA	2	5	3	<0,5	6	30	14	7	<1	<0,025	<0,1	8,15	no	no	no
105080	24/01/2007	2 Via Signorelli	GREZZA															
105080	02/03/2007	2 Via Signorelli	GREZZA	2	6	4	<0,5	5	26		7	<1	<0,03	<0,10	7,1	NO	NO	NO
105080	10/04/2007	2 Via Signorelli	GREZZA	2	6	3	<0,5	6	26		7	<1	<0,03	<0,10	8,1	NO	NO	NO
105080	23/05/2007	2 Via Signorelli	GREZZA	1	6	3	<0,5	6	25	11	7	<1	<0,03	<0,10	8,2	NO	NO	NO
105080	29/06/2007	2 Via Signorelli	GREZZA	2	6	3	<0,5	6	25		7	<1	<0,03	<0,10	8,1	NO	NO	NO
105089	23/01/2004	Via Varese / Pellico S,	GREZZA	1	6	5	<0,5	1	32		7	<1	<0,025	<0,1	8,09	no	no	no
105089	23/02/2004	Via Varese / Pellico S,	GREZZA	2	6	5	<0,5	1	35		6	<1	<0,025	<0,1	7,98	no	no	no
105089	19/03/2004	Via Varese / Pellico S,	GREZZA	2	8	6	<0,5	1	28		8	<1	<0,025	<0,1	8,05	no	no	no
105089	30/04/2004	Via Varese / Pellico S,	GREZZA	4	8	5	<0,5	5	30		6	<1	<0,025	<0,1	7,95	no	no	no
105089	24/05/2004	Via Varese / Pellico S,	GREZZA	3	8	5	<0,5	1	36	13	6	<1	<0,025	<0,1	8,18	no	no	no
105089	18/06/2004	Via Varese / Pellico S,	GREZZA	4	9	5	<0,5	1	30		6	<1	<0,025	<0,1	7,7	no	no	no
105089	14/07/2004	Via Varese / Pellico S,	GREZZA	3	6	5	<0,5	1	29		7	<1		<0,1	8,11	no	no	no
105089	09/08/2004	Via Varese / Pellico S,	GREZZA	4	10	6	<0,5	1	29		7	<1	<0,025	<0,1	8,13	no	no	no
105089	10/09/2004	Via Varese / Pellico S,	GREZZA	3	8	5	<0,5	1	27		6	<1	<0,025	<0,1	8,13	no	no	no
105089	05/10/2004	Via Varese / Pellico S,	GREZZA	2	7	4	<0,5	2	28		7	<1	<0,025	<0,1	8,04	no	no	no
105089	04/11/2004	Via Varese / Pellico S,	GREZZA	2	6	4	<0,5	2	29	18	7	<1	<0,025	<0,1	8,19	no	no	no
105089	16/12/2004	Via Varese / Pellico S,	GREZZA	4	6	5	<0,5						<0,025	<0,1	8,22	no	no	no
105089	14/01/2005	Via Varese / Pellico S,	GREZZA	4	6	5	<0,5	3	30		7	<1		<0,1	8,14	no	no	no
105089	14/02/2005	Via Varese / Pellico S,	GREZZA	2	6	5	<0,5	2	25		7	<1	<0,025	<0,1	8	no	no	no
105089	10/03/2005	Via Varese / Pellico S,	GREZZA	3	8	5	<0,5	2	28		7	<1	<0,025	<0,1	7,96	no	no	no
105089	18/04/2005	Via Varese / Pellico S,	GREZZA	5	8	6	<0,5	1	31		6	<1	<0,025	<0,1	8,03	no	no	no
105089	18/05/2005	Via Varese / Pellico S,	GREZZA	5	8	6	<0,5	3	32	16	7	<1	<0,025	<0,1	8,09	no	no	no
105089	22/06/2005	Via Varese / Pellico S,	GREZZA	5	8	5	<0,5	2	30		8	<1	<0,025	<0,1	7,99	no	no	no

ANALISI CHIMICHE POZZI AD USO IDROPOTABILE -STUDIO GEOLOGICO DI SUPPORTO AL PGT DI GARBAGNATE MILANESE

Codice Pt.	Data Camp.	Punto di prelievo	Tipo	Conduttività μS/cm	Durezza F	Residuo Secco mg/l	Boro (B) mg/l	Rame (Cu) μg/l	Bario (Ba) mg/l	Ferro (Fe) μg/l	Litio (Li) μg/l	Zinco (Zn) μg/l	Cadmio (Cd) μg/l	Nichel (Ni) μg/l	Piombo (Pb) μg/l	Fosforo (P2O5) mg/l	Arsenico (As) μg/l	Totale (C) μg/l
105079	24/01/2007	1 Via Signorelli	GREZZA	227	13	175				<20						<0,5		12
105079	02/03/2007	1 Via Signorelli	GREZZA	228	13	176				<20						<0,5		12
105079	10/04/2007	1 Via Signorelli	GREZZA	227	13	173				<20						<0,5		12
105079	23/05/2007	1 Via Signorelli	GREZZA	229	13	177	<0,1	<5	<0,1	<20	<1	<20	<1	<20	<20	<0,5	<10	13
105079	29/06/2007	1 Via Signorelli	GREZZA	229	12	177				<20						<0,5		13
105080	23/01/2004	2 Via Signorelli	GREZZA	172	11	133				<20						<0,5		<5
105080	23/02/2004	2 Via Signorelli	GREZZA	172	10	133				<20						<0,5		<5
105080	19/03/2004	2 Via Signorelli	GREZZA	173	10	133				<20						<0,5		<5
105080	30/04/2004	2 Via Signorelli	GREZZA	172	9	133				<20						<0,5		<5
105080	24/05/2004	2 Via Signorelli	GREZZA	172	10	133	<0,1	<5	<0,1	<20	<1	28	<1	<20	<20	<0,5	<10	<5
105080	18/06/2004	2 Via Signorelli	GREZZA	174	9	134				<20						<0,5		<5
105080	14/07/2004	2 Via Signorelli	GREZZA	173	9	133				125						<0,5		<5
105080	09/08/2004	2 Via Signorelli	GREZZA	172	9	133				<20						<0,5		<5
105080	10/09/2004	2 Via Signorelli	GREZZA	192	8	148				<20						<0,5		<5
105080	05/10/2004	2 Via Signorelli	GREZZA	191	10	147				<20						<0,5		<5
105080	04/11/2004	2 Via Signorelli	GREZZA	188	10	145	<0,1	<5	<0,1	<20	<1	62	<1	<20	<20	<0,5	<10	<5
105080	16/12/2004	2 Via Signorelli	GREZZA	189		146												
105080	14/01/2005	2 Via Signorelli	GREZZA	168	10	130				<20						<0,5		<5
105080	14/02/2005	2 Via Signorelli	GREZZA	170	9	131				<20						<0,5		<5
105080	10/03/2005	2 Via Signorelli	GREZZA	166	9	128				<20						<0,5		<5
105080	18/04/2005	2 Via Signorelli	GREZZA	167	9	129				<20						<0,5		<5
105080	18/05/2005	2 Via Signorelli	GREZZA	168	10	130	<0,1	<5	<0,1	<20	<1	54	<1	<20	<20	<0,5	<10	<5
105080	22/06/2005	2 Via Signorelli	GREZZA	166	10	128				<20						<0,5		<5
105080	13/07/2005	2 Via Signorelli	GREZZA	171	10	132				<20						<0,5		<5
105080	16/08/2005	2 Via Signorelli	GREZZA	169	9	131				<20						<0,5		<5
105080	14/09/2005	2 Via Signorelli	GREZZA	168	9	130				<20						<0,5		<5
105080	21/10/2005	2 Via Signorelli	GREZZA	176	9	136				<20						<0,5		<5
105080	24/11/2005	2 Via Signorelli	GREZZA	178	9	137	<0,1	<5	<0,1	<20	<1	47	<1	<20	<20	<0,5	<10	<5
105080	21/12/2005	2 Via Signorelli	GREZZA	166	10	128				<20						<0,5		<5
105080	25/01/2006	2 Via Signorelli	GREZZA	169	9	131				<20						<0,5		<5
105080	23/02/2006	2 Via Signorelli	GREZZA	170	10	131				<20						<0,5		<5
105080	23/03/2006	2 Via Signorelli	GREZZA	170	10	131				<20						<0,5		<5
105080	18/04/2006	2 Via Signorelli	GREZZA	169	9	131				<20						<0,5		<5
105080	10/05/2006	2 Via Signorelli	GREZZA	171	10	132	<0,1	6	<0,1	<20	<1	<20	<1	<20	<20	<0,5	<10	<5
105080	12/06/2006	2 Via Signorelli	GREZZA	168	10	130				<20						<0,5		<5
105080	05/07/2006	2 Via Signorelli	GREZZA	170	10	131				<20						<0,5		<5
105080	09/08/2006	2 Via Signorelli	GREZZA	170	13	131				<20						<0,5		<5
105080	13/09/2006	2 Via Signorelli	GREZZA	171	9	132				<20						<0,5		<5
105080	27/10/2006	2 Via Signorelli	GREZZA	170	9	131				<20						<0,5		<5
105080	08/11/2006	2 Via Signorelli	GREZZA	170	10	131				<20						<0,5		<5
105080	20/12/2006	2 Via Signorelli	GREZZA	171	10	132	<0,1	<5	<0,1	<20	<1	23	<1	<20	<20	<0,5	<10	<5
105080	24/01/2007	2 Via Signorelli	GREZZA															
105080	02/03/2007	2 Via Signorelli	GREZZA	171	10	132				<20						<0,5		<5
105080	10/04/2007	2 Via Signorelli	GREZZA	170	9	133				<20						<0,5		<5
105080	23/05/2007	2 Via Signorelli	GREZZA	170	9	131	<0,1	<5	<0,1	<20	<1	<20	<1	<20	<20	<0,5	<10	<5
105080	29/06/2007	2 Via Signorelli	GREZZA	170	9	131				<20						<0,5		<5
105089	23/01/2004	Via Varese / Pellico S,	GREZZA	176	11	136				82						<0,5		<5
105089	23/02/2004	Via Varese / Pellico S,	GREZZA	183	11	141				34						<0,5		<5
105089	19/03/2004	Via Varese / Pellico S,	GREZZA	190	10	147				<20						<0,5		<5
105089	30/04/2004	Via Varese / Pellico S,	GREZZA	191	10	147				39						<0,5		<5
105089	24/05/2004	Via Varese / Pellico S,	GREZZA	190	11	147	<0,1	<5	<0,1	75	<1	43	<1	<20	<20	<0,5	<10	<5
105089	18/06/2004	Via Varese / Pellico S,	GREZZA	195	10	150				<20						<0,5		<5
105089	14/07/2004	Via Varese / Pellico S,	GREZZA	182	10	141				42						<0,5		<5
105089	09/08/2004	Via Varese / Pellico S,	GREZZA	204	10	157				<20						<0,5		<5
105089	10/09/2004	Via Varese / Pellico S,	GREZZA	213	9	164				<20						<0,5		<5
105089	05/10/2004	Via Varese / Pellico S,	GREZZA	197	10	152				<20						<0,5		<5
105089	04/11/2004	Via Varese / Pellico S,	GREZZA	191	10	147	<0,1	<5	<0,1	<20	<1	54	<1	<20	<20	<0,5	<10	<5
105089	16/12/2004	Via Varese / Pellico S,	GREZZA	189		146												
105089	14/01/2005	Via Varese / Pellico S,	GREZZA	172	10	133				<20						<0,5		<5
105089	14/02/2005	Via Varese / Pellico S,	GREZZA	173	9	133				<20						<0,5		<5
105089	10/03/2005	Via Varese / Pellico S,	GREZZA	185	10	143				<20						<0,5		<5
105089	18/04/2005	Via Varese / Pellico S,	GREZZA	187	10	144				<20						<0,5		<5
105089	18/05/2005	Via Varese / Pellico S,	GREZZA	188	11	145	<0,1	<5	<0,1	<20	<1	33	<1	<20	<20	<0,5	<10	<5
105089	22/06/2005	Via Varese / Pellico S,	GREZZA	185	11	143				109						<0,5		<5

ANALISI CHIMICHE POZZI AD USO IDROPOTABILE -STUDIO GEOLOGICO DI SUPPORTO AL PGT DI GARBAGNATE MILANESE

Codice Pt.	Data Camp.	Punto di prelievo	Tipo	Alluminio (Al) mg/l	Alluminio µg/l	Manganese µg/l	1 Dicloroetilene µg/l	2 Tricloro 1,2,4 µg/l	Bromoformio µg/l	,2 Dicloropropano µg/l	Dibromoclorometano µg/l	Metilcloroformio µg/l	Cloroformio µg/l	Bromodichlorometano µg/l	Tetracloroetilene µg/l	cloruro di Car µg/l
105079	24/01/2007	1 Via Signorelli	GREZZA			<1	<1	<1	<1	<1	<1	<1	<1	<1	2	<1
105079	02/03/2007	1 Via Signorelli	GREZZA			<1	<1	<1	<1	<1	<1	<1	<1	<1	2	<1
105079	10/04/2007	1 Via Signorelli	GREZZA			<1	<1	<1	<1	<1	<1	<1	<1	<1	2	<1
105079	23/05/2007	1 Via Signorelli	GREZZA		<50	<1	<1	<1	<1	<1	<1	<1	<1	<1	2	<1
105079	29/06/2007	1 Via Signorelli	GREZZA			<1	<1	<1	<1	<1	<1	<1	<1	<1	2	<1
105080	23/01/2004	2 Via Signorelli	GREZZA			<1		<1	<1	<1	<1	<1	<1	<1	<1	<1
105080	23/02/2004	2 Via Signorelli	GREZZA			<1	<1	<1	<1	<1	<1	<1	<1	<1	<1	<1
105080	19/03/2004	2 Via Signorelli	GREZZA			<1		<1	<1	<1	<1	<1	<1	<1	<1	<1
105080	30/04/2004	2 Via Signorelli	GREZZA			<1		<1	<1	<1	<1	<1	<1	<1	<1	<1
105080	24/05/2004	2 Via Signorelli	GREZZA	<0,05		<1	<1	<1	<1	<1	<1	<1	<1	<1	<1	<1
105080	18/06/2004	2 Via Signorelli	GREZZA			<1		<1	<1	<1	<1	<1	<1	<1	<1	<1
105080	14/07/2004	2 Via Signorelli	GREZZA			<1		<1	<1	<1	<1	<1	<1	<1	<1	<1
105080	09/08/2004	2 Via Signorelli	GREZZA			<1		<1	<1	<1	<1	<1	<1	<1	<1	<1
105080	10/09/2004	2 Via Signorelli	GREZZA			1		<1	<1	<1	<1	<1	<1	<1	<1	<1
105080	05/10/2004	2 Via Signorelli	GREZZA			<1		<1	<1	<1	<1	<1	<1	<1	<1	<1
105080	04/11/2004	2 Via Signorelli	GREZZA	<0,05		<1		<1	<1	<1	<1	<1	<1	<1	<1	<1
105080	16/12/2004	2 Via Signorelli	GREZZA					<1	<1	<1	<1	<1	<1	<1	<1	<1
105080	14/01/2005	2 Via Signorelli	GREZZA			<1		<1	<1	<1	<1	<1	<1	<1	<1	<1
105080	14/02/2005	2 Via Signorelli	GREZZA			<1	<1	<1	<1	<1	<1	<1	<1	<1	<1	<1
105080	10/03/2005	2 Via Signorelli	GREZZA			<1		<1	<1	<1	<1	<1	<1	<1	<1	<1
105080	18/04/2005	2 Via Signorelli	GREZZA			<1		<1	<1	<1	<1	<1	<1	<1	<1	<1
105080	18/05/2005	2 Via Signorelli	GREZZA	<0,05		<1		<1	<1	<1	<1	<1	<1	<1	<1	<1
105080	22/06/2005	2 Via Signorelli	GREZZA			<1		<1	<1	<1	<1	<1	<1	<1	<1	<1
105080	13/07/2005	2 Via Signorelli	GREZZA			<1		<1	<1	<1	<1	<1	<1	<1	<1	<1
105080	16/08/2005	2 Via Signorelli	GREZZA			<1		<1	<1	<1	<1	<1	<1	<1	<1	<1
105080	14/09/2005	2 Via Signorelli	GREZZA			<1		<1	<1	<1	<1	<1	<1	<1	<1	<1
105080	21/10/2005	2 Via Signorelli	GREZZA			<1		<1	<1	<1	<1	<1	<1	<1	<1	<1
105080	24/11/2005	2 Via Signorelli	GREZZA	<0,05		<1		<1	<1	<1	<1	<1	<1	<1	<1	<1
105080	21/12/2005	2 Via Signorelli	GREZZA			<1		<1	<1	<1	<1	<1	<1	<1	<1	<1
105080	25/01/2006	2 Via Signorelli	GREZZA			<1		<1	<1	<1	<1	<1	<1	<1	<1	<1
105080	23/02/2006	2 Via Signorelli	GREZZA			<1		<1	<1	<1	<1	<1	<1	<1	<1	<1
105080	23/03/2006	2 Via Signorelli	GREZZA			<1		<1	<1	<1	<1	<1	<1	<1	<1	<1
105080	18/04/2006	2 Via Signorelli	GREZZA			<1		<1	<1	<1	<1	<1	<1	<1	<1	<1
105080	10/05/2006	2 Via Signorelli	GREZZA	<0,05		<1		<1	<1	<1	<1	<1	<1	<1	<1	<1
105080	12/06/2006	2 Via Signorelli	GREZZA			<1		<1	<1	<1	<1	<1	<1	<1	<1	<1
105080	05/07/2006	2 Via Signorelli	GREZZA			1	<1	<1	<1	<1	<1	<1	<1	<1	<1	<1
105080	09/08/2006	2 Via Signorelli	GREZZA			<1	<1	<1	<1	<1	<1	<1	<1	<1	<1	<1
105080	13/09/2006	2 Via Signorelli	GREZZA			<1	<1	<1	<1	<1	<1	<1	<1	<1	<1	<1
105080	27/10/2006	2 Via Signorelli	GREZZA			<1	<1	<1	<1	<1	<1	<1	<1	<1	<1	<1
105080	08/11/2006	2 Via Signorelli	GREZZA			<1	<1	<1	<1	<1	<1	<1	<1	<1	1	<1
105080	20/12/2006	2 Via Signorelli	GREZZA		<0,05	<1	<1	<1	<1	<1	<1	<1	<1	<1	<1	<1
105080	24/01/2007	2 Via Signorelli	GREZZA				<1	<1	<1	<1	<1	<1	<1	<1	<1	<1
105080	02/03/2007	2 Via Signorelli	GREZZA			<1	<1	<1	<1	<1	<1	<1	<1	<1	<1	<1
105080	10/04/2007	2 Via Signorelli	GREZZA			<1	<1	<1	<1	<1	<1	<1	<1	<1	<1	<1
105080	23/05/2007	2 Via Signorelli	GREZZA		<50	<1	<1	<1	<1	<1	<1	<1	<1	<1	<1	<1
105080	29/06/2007	2 Via Signorelli	GREZZA			<1	<1	<1	<1	<1	<1	<1	<1	<1	<1	<1
105089	23/01/2004	Via Varese / Pellico S,	GREZZA			<1										
105089	23/02/2004	Via Varese / Pellico S,	GREZZA			<1										
105089	19/03/2004	Via Varese / Pellico S,	GREZZA			<1										
105089	30/04/2004	Via Varese / Pellico S,	GREZZA			1										
105089	24/05/2004	Via Varese / Pellico S,	GREZZA	<0,05		1	<1	<1	<1	<1	<1	<1	<1	<1	<1	<1
105089	18/06/2004	Via Varese / Pellico S,	GREZZA			<1										
105089	14/07/2004	Via Varese / Pellico S,	GREZZA			<1										
105089	09/08/2004	Via Varese / Pellico S,	GREZZA			3										
105089	10/09/2004	Via Varese / Pellico S,	GREZZA			2										
105089	05/10/2004	Via Varese / Pellico S,	GREZZA			<1										
105089	04/11/2004	Via Varese / Pellico S,	GREZZA	<0,05		<1		<1	<1	<1	<1	<1	<1	<1	<1	<1
105089	16/12/2004	Via Varese / Pellico S,	GREZZA													
105089	14/01/2005	Via Varese / Pellico S,	GREZZA			<1										
105089	14/02/2005	Via Varese / Pellico S,	GREZZA			<1	<1	<1	<1	<1	<1	<1	<1	<1	<1	<1
105089	10/03/2005	Via Varese / Pellico S,	GREZZA			<1										
105089	18/04/2005	Via Varese / Pellico S,	GREZZA			<1										
105089	18/05/2005	Via Varese / Pellico S,	GREZZA	<0,05		<1		<1	<1	<1	<1	<1	<1	<1	<1	<1
105089	22/06/2005	Via Varese / Pellico S,	GREZZA			9										

ANALISI CHIMICHE POZZI AD USO IDROPOTABILE -STUDIO GEOLOGICO DI SUPPORTO AL PGT DI GARBAGNATE MILANESE

Codice Pt.	Data Camp.	Punto di prelievo	Tipo	Solventi Totali	Tricloroetilene	Triclorofluorometano	1,1,2 Tricloroetano
				µg/L	µg/l	µg/l	µg/l
105079	24/01/2007	1 Via Signorelli	GREZZA	4	2	<1	<1
105079	02/03/2007	1 Via Signorelli	GREZZA	3	1	<1	<1
105079	10/04/2007	1 Via Signorelli	GREZZA	3	1	<1	<1
105079	23/05/2007	1 Via Signorelli	GREZZA	3	1	<1	<1
105079	29/06/2007	1 Via Signorelli	GREZZA	3	1	<1	<1
105080	23/01/2004	2 Via Signorelli	GREZZA		<1	<1	
105080	23/02/2004	2 Via Signorelli	GREZZA		<1	<1	
105080	19/03/2004	2 Via Signorelli	GREZZA		<1	<1	
105080	30/04/2004	2 Via Signorelli	GREZZA		<1	<1	
105080	24/05/2004	2 Via Signorelli	GREZZA		<1	<1	
105080	18/06/2004	2 Via Signorelli	GREZZA		<1	<1	
105080	14/07/2004	2 Via Signorelli	GREZZA		<1	<1	
105080	09/08/2004	2 Via Signorelli	GREZZA		<1	<1	
105080	10/09/2004	2 Via Signorelli	GREZZA		<1	<1	
105080	05/10/2004	2 Via Signorelli	GREZZA		<1	<1	
105080	04/11/2004	2 Via Signorelli	GREZZA		<1	<1	
105080	16/12/2004	2 Via Signorelli	GREZZA		<1	<1	
105080	14/01/2005	2 Via Signorelli	GREZZA		<1	<1	
105080	14/02/2005	2 Via Signorelli	GREZZA		<1	<1	
105080	10/03/2005	2 Via Signorelli	GREZZA		<1	<1	
105080	18/04/2005	2 Via Signorelli	GREZZA		<1	<1	
105080	18/05/2005	2 Via Signorelli	GREZZA		<1	<1	
105080	22/06/2005	2 Via Signorelli	GREZZA		<1	<1	
105080	13/07/2005	2 Via Signorelli	GREZZA		<1	<1	
105080	16/08/2005	2 Via Signorelli	GREZZA		<1	<1	
105080	14/09/2005	2 Via Signorelli	GREZZA		<1	<1	
105080	21/10/2005	2 Via Signorelli	GREZZA		<1	<1	
105080	24/11/2005	2 Via Signorelli	GREZZA		<1	<1	
105080	21/12/2005	2 Via Signorelli	GREZZA		<1	<1	
105080	25/01/2006	2 Via Signorelli	GREZZA		<1	<1	
105080	23/02/2006	2 Via Signorelli	GREZZA		<1	<1	<1
105080	23/03/2006	2 Via Signorelli	GREZZA		<1	<1	<1
105080	18/04/2006	2 Via Signorelli	GREZZA		<1	<1	<1
105080	10/05/2006	2 Via Signorelli	GREZZA		<1	<1	<1
105080	12/06/2006	2 Via Signorelli	GREZZA		<1	<1	<1
105080	05/07/2006	2 Via Signorelli	GREZZA		<1	<1	<1
105080	09/08/2006	2 Via Signorelli	GREZZA		<1	<1	<1
105080	13/09/2006	2 Via Signorelli	GREZZA		<1	<1	<1
105080	27/10/2006	2 Via Signorelli	GREZZA		<1	<1	<1
105080	08/11/2006	2 Via Signorelli	GREZZA		1	<1	<1
105080	20/12/2006	2 Via Signorelli	GREZZA		<1	<1	<1
105080	24/01/2007	2 Via Signorelli	GREZZA	-	<1	<1	<1
105080	02/03/2007	2 Via Signorelli	GREZZA	-	<1	<1	<1
105080	10/04/2007	2 Via Signorelli	GREZZA	-	<1	<1	<1
105080	23/05/2007	2 Via Signorelli	GREZZA	-	<1	<1	<1
105080	29/06/2007	2 Via Signorelli	GREZZA	-	<1	<1	<1
105089	23/01/2004	Via Varese / Pellico S,	GREZZA				
105089	23/02/2004	Via Varese / Pellico S,	GREZZA				
105089	19/03/2004	Via Varese / Pellico S,	GREZZA				
105089	30/04/2004	Via Varese / Pellico S,	GREZZA				
105089	24/05/2004	Via Varese / Pellico S,	GREZZA		<1	<1	
105089	18/06/2004	Via Varese / Pellico S,	GREZZA				
105089	14/07/2004	Via Varese / Pellico S,	GREZZA				
105089	09/08/2004	Via Varese / Pellico S,	GREZZA				
105089	10/09/2004	Via Varese / Pellico S,	GREZZA				
105089	05/10/2004	Via Varese / Pellico S,	GREZZA				
105089	04/11/2004	Via Varese / Pellico S,	GREZZA		<1	<1	
105089	16/12/2004	Via Varese / Pellico S,	GREZZA				
105089	14/01/2005	Via Varese / Pellico S,	GREZZA				
105089	14/02/2005	Via Varese / Pellico S,	GREZZA		<1	<1	
105089	10/03/2005	Via Varese / Pellico S,	GREZZA				
105089	18/04/2005	Via Varese / Pellico S,	GREZZA				
105089	18/05/2005	Via Varese / Pellico S,	GREZZA		<1	<1	
105089	22/06/2005	Via Varese / Pellico S,	GREZZA				

ANALISI CHIMICHE POZZI AD USO IDROPOTABILE -STUDIO GEOLOGICO DI SUPPORTO AL PGT DI GARBAGNATE MILANESE

Codice Pt.	Data Camp.	Punto di prelievo	Tipo	Cloruro (Cl) mg/l	Nitrato mg/l	Solfato (SO4) mg/l	Fluoruro (F) mg/l	Sodio (Na) mg/l	Calcio (Ca) mg/l	Silice (SiO2) mg/l	Magnesio (Mg) mg/l	Potassio (K) mg/l	Nitrito NO2 mg/l	Ammonio mg/l	pH	Odore	Colore	Torbidità
105089	13/07/2005	Via Varese / Pellico S,	GREZZA	3	7	4	<0,5	3	26		8	<1	<0,025	<0,1	8,12	no	no	no
105089	16/08/2005	Via Varese / Pellico S,	GREZZA	3	6	5	<0,5	3	25		7	<1	<0,025	<0,1	8,02	no	no	no
105089	14/09/2005	Via Varese / Pellico S,	GREZZA	2	9	7	<0,5	3	31		8	<1	<0,025	<0,1	8,09	no	no	no
105089	21/10/2005	Via Varese / Pellico S,	GREZZA	2	9	6	<0,5	3	31		7	<1	<0,025	<0,1	8,04	no	no	no
105089	24/11/2005	Via Varese / Pellico S,	GREZZA	2	9	6	<0,5	3	31	18	6	<1	<0,025	<0,1	7,95	no	no	no
105089	21/12/2005	Via Varese / Pellico S,	GREZZA	4	9	6	<0,5	3	31		7	<1	<0,025	<0,1	8,06	no	no	no
105089	25/01/2006	Via Varese / Pellico S,	GREZZA	2	9	6	<0,5	7	27		6	<1	<0,025	<0,1	8,12	no	no	no
105089	23/02/2006	Via Varese / Pellico S,	GREZZA	4	9	6	<0,5	7	32		6	<1		<0,1	8,06	no	no	no
105089	01/03/2006	Via Varese / Pellico S,	GREZZA	4	9	5	<0,5	7	34		6	<1	<0,025	<0,1	8,11	no	no	no
105089	23/03/2006	Via Varese / Pellico S,	GREZZA	4	8	5	<0,5	8	33		7	<1	<0,025	0,1	7,85	no	no	no
105089	18/04/2006	Via Varese / Pellico S,	GREZZA	2	6	4	<0,5	7	31		6	<1	<0,025	<0,1	7,98	no	no	no
105089	10/05/2006	Via Varese / Pellico S,	GREZZA	4	9	5	<0,5	7	32	19	7	<1	<0,025	<0,1	7,88	no	no	no
105089	12/06/2006	Via Varese / Pellico S,	GREZZA	2	7	4	<0,5	6	34		7	<1	<0,025	<0,1	8,04	no	no	no
105089	05/07/2006	Via Varese / Pellico S,	GREZZA	3	8	6	<0,5	8	32		8	<1	<0,025	<0,1	7,76	no	no	no
105089	09/08/2006	Via Varese / Pellico S,	GREZZA	2	8	5	<0,5	7	32		7	<1	<0,025	<0,1	7,93	no	no	no
105089	13/09/2006	Via Varese / Pellico S,	GREZZA	3	8	5	<0,5	7	31		6	<1	<0,025	<0,1	7,93	no	no	no
105089	27/10/2006	Via Varese / Pellico S,	GREZZA	3	7	5	<0,5	5	31		7	<1	<0,025	<0,1	7,95	no	no	no
105089	08/11/2006	Via Varese / Pellico S,	GREZZA	3	8	5	<0,5	7	31		8	<1	<0,025	<0,1	7,97	no	no	no
105089	20/12/2006	Via Varese / Pellico S,	GREZZA	3	8	5	<0,5	6	34	14	7	<1	<0,025	<0,1	8,09	no	no	no
105089	24/01/2007	Via Varese / Pellico S,	GREZZA	4	9	6	<0,5	6	34		5	<1		<0,10	8	NO	NO	NO
105089	02/03/2007	Via Varese / Pellico S,	GREZZA	3	9	5	<0,5	5	31		7	<1	<0,03	<0,10	8,1	NO	NO	NO
105089	10/04/2007	Via Varese / Pellico S,	GREZZA	2	6	4	<0,5	6	28		7	<1	<0,03	<0,10	8	NO	NO	NO
105089	23/05/2007	Via Varese / Pellico S,	GREZZA	3	8	4	<0,5	5	30	12	7	<1	<0,03	<0,10	8,1	NO	NO	NO
105089	29/06/2007	Via Varese / Pellico S,	GREZZA	3	9	5	<0,5	5	30		7	<1	<0,03	<0,10	7,9	NO	NO	NO
105111	24/01/2007	Via Biscia	GREZZA	2	6	3	<0,5	6	28		6	<1		<0,10	8,1	NO	NO	NO
105111	02/03/2007	Via Biscia	GREZZA	2	7	3	<0,5	5	25		8	<1	<0,03	<0,10	8,1	NO	NO	NO
105111	10/04/2007	Via Biscia	GREZZA	2	6	3	<0,5	6	25		8	<1	<0,03	<0,10	8,1	NO	NO	NO
105111	23/05/2007	Via Biscia	GREZZA	1	6	2	<0,5	5	25	11	8	<1	<0,03	<0,10	8,2	NO	NO	NO
105111	29/06/2007	Via Biscia	GREZZA	2	7	3	<0,5	5	24		8	<1	<0,03	<0,10	8	NO	NO	NO
105009	25/10/2007	Via Bolzano/Via Roma 2	GREZZA	3	10	3	<0,5	5	28	14	6	<1	<0,03	<0,10	8	NO	NO	NO
105009	21/05/2008	Via Bolzano/Via Roma 2	GREZZA	2	9	3	<0,5	5	29	10	7	<1	<0,03	<0,10	8	NO	NO	NO
105009	07/11/2008	Via Bolzano/Via Roma 2	GREZZA	4	10	5	<0,5	5	28	13	6	<1	<0,03	<0,10	8,3	NO	NO	NO
105078	25/10/2007	Via Kennedy 2	GREZZA	2	7	5	<0,5	6	26	14	7	<1	<0,03	<0,10	8	NO	NO	NO
105078	21/05/2008	Via Kennedy 2	GREZZA	2	7	4	<0,5	6	28	10	8	<1	<0,03	<0,10	8,1	NO	NO	NO
105078	07/11/2008	Via Kennedy 2	GREZZA	4	8	5	<0,5	6	26	13	7	<1	<0,03	<0,10	8,2	NO	NO	NO
105079	09/08/2007	1 Via Signorelli	GREZZA	6	16	7	<0,5	5	37		8	<1	<0,03	<0,10	7,9	NO	NO	NO
105079	19/09/2007	1 Via Signorelli	GREZZA	7	18	8	<0,5	5	39		8	<1	<0,03	<0,10	7,9	NO	NO	NO
105079	25/10/2007	1 Via Signorelli	GREZZA	7	18	7	<0,5	5	38	15	7	<1	<0,03	<0,10	8	NO	NO	NO
105079	14/11/2007	1 Via Signorelli	GREZZA	6	17	7	<0,5	5	40		7	<1	<0,03	<0,10	8,2	NO	NO	NO
105079	10/12/2007	1 Via Signorelli	GREZZA	7	18	7	<0,5	5	42		6	<1	<0,03	<0,10	7,8	NO	NO	NO
105079	23/01/2008	1 Via Signorelli	GREZZA	6	17	7	<0,5	5	38		7	<1	<0,03	<0,10	8	NO	NO	NO
105079	22/02/2008	1 Via Signorelli	GREZZA	6	19	7	<0,5	4	38		7	<1	<0,03	<0,10	7,9	NO	NO	NO
105079	12/03/2008	1 Via Signorelli	GREZZA	6	18	8	<0,5	5	39		7	<1	<0,03	<0,10	7,9	NO	NO	NO
105079	14/04/2008	1 Via Signorelli	GREZZA	7	19	8	<0,5	5	39		7	<1	<0,03	<0,10	8,2	NO	NO	NO
105079	21/05/2008	1 Via Signorelli	GREZZA	7	18	8	<0,5	5	40	11	8	<1	<0,03	<0,10	8	NO	NO	NO
105079	20/06/2008	1 Via Signorelli	GREZZA	7	19	8	<0,5	4	38		7	<1	<0,03	<0,10	8	NO	NO	NO
105079	16/07/2008	1 Via Signorelli	GREZZA	6	19	7	<0,5	4	37		7	<1	<0,03	<0,10	8	NO	NO	NO
105079	12/08/2008	1 Via Signorelli	GREZZA	7	19	7	<0,5	4	38		8	<1	<0,03	<0,10	7,8	NO	NO	NO
105079	16/09/2008	1 Via Signorelli	GREZZA	6	19	7	<0,5	4	40		7	<1	<0,03	<0,10	8,1	NO	NO	NO
105079	24/10/2008	1 Via Signorelli	GREZZA	7	19	8	<0,5	6	40		7	1	<0,03	<0,10	8	NO	NO	NO
105079	07/11/2008	1 Via Signorelli	GREZZA	7	19	8	<0,5	4	39	14	7	<1	<0,03	<0,10	8,1	NO	NO	NO
105079	09/12/2008	1 Via Signorelli	GREZZA	6	17	6	<0,5	4	34		6	<1	<0,03	<0,10	7,9	NO	NO	NO
105080	09/08/2007	2 Via Signorelli	GREZZA	2	6	3	<0,5	6	25		7	<1	<0,03	<0,10	8,1	NO	NO	NO
105080	19/09/2007	2 Via Signorelli	GREZZA	2	6	4	<0,5	6	26		7	<1	<0,03	<0,10	8,2	NO	NO	NO
105080	25/10/2007	2 Via Signorelli	GREZZA	2	6	4	<0,5	5	26	14	6	<1	<0,03	<0,10	8,1	NO	NO	NO
105080	14/11/2007	2 Via Signorelli	GREZZA	2	6	3	<0,5	5	27		7	<1	<0,03	<0,10	8,3	NO	NO	NO
105080	10/12/2007	2 Via Signorelli	GREZZA	2	7	3	<0,5	5	28		6	<1	<0,03	<0,10	7,9	NO	NO	NO
105080	23/01/2008	2 Via Signorelli	GREZZA	2	6	3	<0,5	5	26		7	<1	<0,03	<0,10	8,1	NO	NO	NO
105080	22/02/2008	2 Via Signorelli	GREZZA	2	6	3	<0,5	5	25		6	<1	<0,03	<0,10	8	NO	NO	NO
105080	12/03/2008	2 Via Signorelli	GREZZA	2	6	3	<0,5	5	27		7	<1	<0,03	<0,10	8	NO	NO	NO
105080	14/04/2008	2 Via Signorelli	GREZZA	2	6	3	<0,5	5	26		7	<1	<0,03	<0,10	8,4	NO	NO	NO
105080	21/05/2008	2 Via Signorelli	GREZZA	1	6	3	<0,5	5	28	10	7	<1	<0,03	<0,10	8,1	NO	NO	NO
105080	20/06/2008	2 Via Signorelli	GREZZA	2	6	3	<0,5	5	26		6	<1	<0,03	<0,10	8,1	NO	NO	NO
105080	16/07/2008	2 Via Signorelli	GREZZA	1	5	3	<0,5	4	25		7	<1	<0,03	<0,10	8	NO	NO	NO

ANALISI CHIMICHE POZZI AD USO IDROPOTABILE -STUDIO GEOLOGICO DI SUPPORTO AL PGT DI GARBAGNATE MILANESE

Codice Pt.	Data Camp.	Punto di prelievo	Tipo	Conduttività μS/cm	Durezza F	Residuo Secco mg/l	Boro (B) mg/l	Rame (Cu) μg/l	Bario (Ba) mg/l	Ferro (Fe) μg/l	Litio (Li) μg/l	Zinco (Zn) μg/l	Cadmio (Cd) μg/l	Nichel (Ni) μg/l	Piombo (Pb) μg/l	Fosforo (P2O5) mg/l	Arsenico (As) μg/l	Cromo Totale (Cr) μg/l
105089	13/07/2005	Via Varese / Pellico S,	GREZZA	172	10	133				<20						<0,5		<5
105089	16/08/2005	Via Varese / Pellico S,	GREZZA	171	9	132				79						<0,5		<5
105089	14/09/2005	Via Varese / Pellico S,	GREZZA	188	11	145				<20						<0,5		<5
105089	21/10/2005	Via Varese / Pellico S,	GREZZA	200	11	154				<20						<0,5		<5
105089	24/11/2005	Via Varese / Pellico S,	GREZZA	199	10	153	<0,1	<5	<0,1	<20	<1	49	1	<20	<20	<0,5	<10	<5
105089	21/12/2005	Via Varese / Pellico S,	GREZZA	189	11	146				<20						<0,5		<5
105089	25/01/2006	Via Varese / Pellico S,	GREZZA	193	9	149				<20						<0,5		<5
105089	23/02/2006	Via Varese / Pellico S,	GREZZA	190	10	147				<20						<0,5		<5
105089	01/03/2006	Via Varese / Pellico S,	GREZZA	191	11	147				<20						<0,5		<5
105089	23/03/2006	Via Varese / Pellico S,	GREZZA	188	11	145				<20						<0,5		<5
105089	18/04/2006	Via Varese / Pellico S,	GREZZA	189	10	146				23						<0,5		<5
105089	10/05/2006	Via Varese / Pellico S,	GREZZA	190	11	147	<0,1	<5	<0,1	<20	<1	<20	<1	<20	<20	<0,5	<10	<5
105089	12/06/2006	Via Varese / Pellico S,	GREZZA	190	11	147				<20						<0,5		<5
105089	05/07/2006	Via Varese / Pellico S,	GREZZA	190	11	147				<20						<0,5		<5
105089	09/08/2006	Via Varese / Pellico S,	GREZZA	190	11	147				<20						<0,5		<5
105089	13/09/2006	Via Varese / Pellico S,	GREZZA	191	10	147				<20						<0,5		<5
105089	27/10/2006	Via Varese / Pellico S,	GREZZA	189	11	146				<20						<0,5		<5
105089	08/11/2006	Via Varese / Pellico S,	GREZZA	191	11	147				<20						<0,5		<5
105089	20/12/2006	Via Varese / Pellico S,	GREZZA	190	11	147	<0,1	<5	<0,1	<20	<1	22	<1	<20	<20	<0,5	<10	<5
105089	24/01/2007	Via Varese / Pellico S,	GREZZA	190	11	147				<20						<0,5		<5
105089	02/03/2007	Via Varese / Pellico S,	GREZZA	190	11	147				<20						<0,5		<5
105089	10/04/2007	Via Varese / Pellico S,	GREZZA	179	10	139				<20						<0,5		<5
105089	23/05/2007	Via Varese / Pellico S,	GREZZA	191	10	147	<0,1	<5	<0,1	<20	<1	<20	<1	<20	<20	<0,5	<10	<5
105089	29/06/2007	Via Varese / Pellico S,	GREZZA	192	10	148				<20						<0,5		<5
105111	24/01/2007	Via Biscia	GREZZA	170	10	131				<20						<0,5		<5
105111	02/03/2007	Via Biscia	GREZZA	172	10	133				<20						<0,5		<5
105111	10/04/2007	Via Biscia	GREZZA	171	10	134				<20						<0,5		<5
105111	23/05/2007	Via Biscia	GREZZA	169	9	131	<0,1	<5	<0,1	<20	<1	<20	<1	<20	<20	<0,5	<10	<5
105111	29/06/2007	Via Biscia	GREZZA	170	9	131				<20						<0,5		<5
105009	25/10/2007	Via Bolzano/Via Roma 2	GREZZA	177	10	137	<0,1	<5	<0,1	<20	<1	<20	<1	<20	<20	<0,5	<10	<5
105009	21/05/2008	Via Bolzano/Via Roma 2	GREZZA	179	10	138	<0,1	<5	<0,1	<20	<1	<20	<1	<20	<20	<0,5	<10	<5
105009	07/11/2008	Via Bolzano/Via Roma 2	GREZZA	178	10	137	<0,1	<5	<0,1	<20	<1	<20	<1	<20	<20	<0,5	<10	<5
105078	25/10/2007	Via Kennedy 2	GREZZA	179	10	138	<0,1	<5	<0,1	<20	<1	<20	<1	<20	<20	<0,5	<10	<5
105078	21/05/2008	Via Kennedy 2	GREZZA	181	10	140	<0,1	<5	<0,1	<20	<1	22	<1	<20	<20	<0,5	<10	<5
105078	07/11/2008	Via Kennedy 2	GREZZA	181	10	140	<0,1	<5	<0,1	<20	<1	<20	<1	<20	<20	<0,5	<10	<5
105079	09/08/2007	1 Via Signorelli	GREZZA	231	12	179				<20						<0,5		13
105079	19/09/2007	1 Via Signorelli	GREZZA	227	13	175				<20						<0,5		14
105079	25/10/2007	1 Via Signorelli	GREZZA	226	12	174	<0,1	<5	<0,1	<20	<1	<20	<1	<20	<20	<0,5	<10	13
105079	14/11/2007	1 Via Signorelli	GREZZA	227	13	175				<20						<0,5		13
105079	10/12/2007	1 Via Signorelli	GREZZA	230	13	178				26						<0,5		12
105079	23/01/2008	1 Via Signorelli	GREZZA	170	12	177				<20						<0,5		14
105079	22/02/2008	1 Via Signorelli	GREZZA	230	12	178				<20						<0,5		13
105079	12/03/2008	1 Via Signorelli	GREZZA	230	13	178				<20						<0,5		13
105079	14/04/2008	1 Via Signorelli	GREZZA	231	13	179				<20						<0,5		14
105079	21/05/2008	1 Via Signorelli	GREZZA	231	13	179	<0,1	<5	<0,1	<20	<1	<20	<1	<20	<20	<0,5	<10	12
105079	20/06/2008	1 Via Signorelli	GREZZA	231	12	179				<20						<0,5		12
105079	16/07/2008	1 Via Signorelli	GREZZA	232	12	179				<20						<0,5		14
105079	12/08/2008	1 Via Signorelli	GREZZA	231	13	179				<20						<0,5		12
105079	16/09/2008	1 Via Signorelli	GREZZA	231	13	179				<20						<0,5		14
105079	24/10/2008	1 Via Signorelli	GREZZA	232	13	179				<20						<0,5		9
105079	07/11/2008	1 Via Signorelli	GREZZA	231	13	179	<0,1	<5	<0,1	<20	<1	<20	<1	<20	<20	<0,5	<10	14
105079	09/12/2008	1 Via Signorelli	GREZZA	230	11	178				<20						<0,5		13
105080	09/08/2007	2 Via Signorelli	GREZZA	170	9	131				<20						<0,5		<5
105080	19/09/2007	2 Via Signorelli	GREZZA	170	10	131				<20						<0,5		<5
105080	25/10/2007	2 Via Signorelli	GREZZA	169	9	131	<0,1	<5	<0,1	<20	<1	<20	<1	<20	<20	<0,5	<10	<5
105080	14/11/2007	2 Via Signorelli	GREZZA	167	10	129				<20						<0,5		<5
105080	10/12/2007	2 Via Signorelli	GREZZA	170	9	131				<20						<0,5		<5
105080	23/01/2008	2 Via Signorelli	GREZZA	194	9	131				<20						<0,5		<5
105080	22/02/2008	2 Via Signorelli	GREZZA	170	9	131				<20						<0,5		<5
105080	12/03/2008	2 Via Signorelli	GREZZA	169	9	131				<20						<0,5		<5
105080	14/04/2008	2 Via Signorelli	GREZZA	169	9	131				<20						<0,5		<5
105080	21/05/2008	2 Via Signorelli	GREZZA	171	10	132	<0,1	<5	<0,1	<20	<1	<20	<1	<20	<20	<0,5	<10	<5
105080	20/06/2008	2 Via Signorelli	GREZZA	170	9	131				<20						<0,5		<5
105080	16/07/2008	2 Via Signorelli	GREZZA	170	9	131				<20						<0,5		<5

ANALISI CHIMICHE POZZI AD USO IDROPOTABILE -STUDIO GEOLOGICO DI SUPPORTO AL PGT DI GARBAGNATE MILANESE

Codice Pt.	Data Camp.	Punto di prelievo	Tipo	Alluminio (Al) mg/l	Alluminio µg/l	Manganese µg/l	1 Dicloroetilene µg/l	2 Tricloro 1,2,4 µg/l	Bromoformio µg/l	1,2 Dicloropropano µg/l	Dibromoclorometano µg/l	Metilcloroformio µg/l	Cloroformio µg/l	Bromodichlorometano µg/l	Tetracloroetilene µg/l	cloruro di Car µg/l
105089	13/07/2005	Via Varese / Pellico S,	GREZZA			<1										
105089	16/08/2005	Via Varese / Pellico S,	GREZZA			<1										
105089	14/09/2005	Via Varese / Pellico S,	GREZZA			<1										
105089	21/10/2005	Via Varese / Pellico S,	GREZZA			<1										
105089	24/11/2005	Via Varese / Pellico S,	GREZZA	<0,05		<1	<1	<1	<1	<1	<1	<1	<1	<1	<1	<1
105089	21/12/2005	Via Varese / Pellico S,	GREZZA			<1										
105089	25/01/2006	Via Varese / Pellico S,	GREZZA			<1										
105089	23/02/2006	Via Varese / Pellico S,	GREZZA			1										
105089	01/03/2006	Via Varese / Pellico S,	GREZZA			<1										
105089	23/03/2006	Via Varese / Pellico S,	GREZZA			2										
105089	18/04/2006	Via Varese / Pellico S,	GREZZA			<1										
105089	10/05/2006	Via Varese / Pellico S,	GREZZA	<0,05		<1	<1	<1	<1	<1	<1	<1	<1	<1	<1	<1
105089	12/06/2006	Via Varese / Pellico S,	GREZZA			<1										
105089	05/07/2006	Via Varese / Pellico S,	GREZZA			<1										
105089	09/08/2006	Via Varese / Pellico S,	GREZZA			<1										
105089	13/09/2006	Via Varese / Pellico S,	GREZZA			<1										
105089	27/10/2006	Via Varese / Pellico S,	GREZZA			13										
105089	08/11/2006	Via Varese / Pellico S,	GREZZA			<1										
105089	20/12/2006	Via Varese / Pellico S,	GREZZA		<0,05	<1	<1	<1	<1	<1	<1	<1	<1	<1	<1	<1
105089	24/01/2007	Via Varese / Pellico S,	GREZZA			<1										
105089	02/03/2007	Via Varese / Pellico S,	GREZZA			<1										
105089	10/04/2007	Via Varese / Pellico S,	GREZZA			<1										
105089	23/05/2007	Via Varese / Pellico S,	GREZZA		<50	<1	<1	<1	<1	<1	<1	<1	<1	<1	<1	<1
105089	29/06/2007	Via Varese / Pellico S,	GREZZA			<1										
105111	24/01/2007	Via Biscia	GREZZA			<1	<1	<1	<1	<1	<1	<1	<1	<1	<1	<1
105111	02/03/2007	Via Biscia	GREZZA			<1	<1	<1	<1	<1	<1	<1	<1	<1	<1	<1
105111	10/04/2007	Via Biscia	GREZZA			<1	<1	<1	<1	<1	<1	<1	<1	<1	<1	<1
105111	23/05/2007	Via Biscia	GREZZA		<50	<1	<1	<1	<1	<1	<1	<1	<1	<1	<1	<1
105111	29/06/2007	Via Biscia	GREZZA			<1	<1	<1	<1	<1	<1	<1	<1	<1	<1	<1
105009	25/10/2007	Via Bolzano/Via Roma 2	GREZZA		<50	<1	<1	<1	<1	<1	<1	<1	<1	<1	<1	<1
105009	21/05/2008	Via Bolzano/Via Roma 2	GREZZA		<50	<1	<1	<1	<1	<1	<1	<1	<1	<1	<1	<1
105009	07/11/2008	Via Bolzano/Via Roma 2	GREZZA		<50	<1	<1	<1	<1	<1	<1	<1	<1	<1	<1	<1
105078	25/10/2007	Via Kennedy 2	GREZZA		<50	<1	<1	<1	<1	<1	<1	<1	<1	<1	<1	<1
105078	21/05/2008	Via Kennedy 2	GREZZA		<50	<1	<1	<1	<1	<1	<1	<1	<1	<1	<1	<1
105078	07/11/2008	Via Kennedy 2	GREZZA		<50	<1	<1	<1	<1	<1	<1	<1	<1	<1	<1	<1
105079	09/08/2007	1 Via Signorelli	GREZZA			<1	<1	<1	<1	<1	<1	<1	<1	<1	2	<1
105079	19/09/2007	1 Via Signorelli	GREZZA			<1	<1	<1	<1	<1	<1	<1	<1	<1	2	<1
105079	25/10/2007	1 Via Signorelli	GREZZA		<50	<1	<1	<1	<1	<1	<1	<1	<1	<1	2	<1
105079	14/11/2007	1 Via Signorelli	GREZZA			<1	<1	<1	<1	<1	<1	<1	<1	<1	2	<1
105079	10/12/2007	1 Via Signorelli	GREZZA			2	<1	<1	<1	<1	<1	<1	<1	<1	2	<1
105079	23/01/2008	1 Via Signorelli	GREZZA			<1	<1	<1	<1	<1	<1	<1	<1	<1	2	<1
105079	22/02/2008	1 Via Signorelli	GREZZA			<1	<1	<1	<1	<1	<1	<1	<1	<1	2	<1
105079	12/03/2008	1 Via Signorelli	GREZZA			<1	<1	<1	<1	<1	<1	<1	<1	<1	2	<1
105079	14/04/2008	1 Via Signorelli	GREZZA			<1	<1	<1	<1	<1	<1	<1	<1	<1	2	<1
105079	21/05/2008	1 Via Signorelli	GREZZA		<50	<1	<1	<1	<1	<1	<1	<1	<1	<1	2	<1
105079	20/06/2008	1 Via Signorelli	GREZZA			<1	<1	<1	<1	<1	<1	<1	<1	<1	3	<1
105079	16/07/2008	1 Via Signorelli	GREZZA			<1	<1	<1	<1	<1	<1	<1	<1	<1	3	<1
105079	12/08/2008	1 Via Signorelli	GREZZA			<1	<1	<1	<1	<1	<1	<1	<1	<1	3	<1
105079	16/09/2008	1 Via Signorelli	GREZZA			<1	<1	<1	<1	<1	<1	<1	<1	<1	3	<1
105079	24/10/2008	1 Via Signorelli	GREZZA			<1	<1	<1	<1	<1	<1	<1	<1	<1	3	<1
105079	07/11/2008	1 Via Signorelli	GREZZA		<50	<1	<1	<1	<1	<1	<1	<1	<1	<1	3	<1
105079	09/12/2008	1 Via Signorelli	GREZZA			<1	<1	<1	<1	<1	<1	<1	<1	<1	2	<1
105080	09/08/2007	2 Via Signorelli	GREZZA			<1	<1	<1	<1	<1	<1	<1	<1	<1	<1	<1
105080	19/09/2007	2 Via Signorelli	GREZZA			<1	<1	<1	<1	<1	<1	<1	<1	<1	<1	<1
105080	25/10/2007	2 Via Signorelli	GREZZA		<50	<1	<1	<1	<1	<1	<1	<1	<1	<1	<1	<1
105080	14/11/2007	2 Via Signorelli	GREZZA			<1	<1	<1	<1	<1	<1	<1	<1	<1	<1	<1
105080	10/12/2007	2 Via Signorelli	GREZZA			<1	<1	<1	<1	<1	<1	<1	<1	<1	<1	<1
105080	23/01/2008	2 Via Signorelli	GREZZA			<1	<1	<1	<1	<1	<1	<1	<1	<1	<1	<1
105080	22/02/2008	2 Via Signorelli	GREZZA			<1	<1	<1	<1	<1	<1	<1	<1	<1	<1	<1
105080	12/03/2008	2 Via Signorelli	GREZZA			<1	<1	<1	<1	<1	<1	<1	<1	<1	<1	<1
105080	14/04/2008	2 Via Signorelli	GREZZA			<1	<1	<1	<1	<1	<1	<1	<1	<1	<1	<1
105080	21/05/2008	2 Via Signorelli	GREZZA		<50	<1	<1	<1	<1	<1	<1	<1	<1	<1	<1	<1
105080	20/06/2008	2 Via Signorelli	GREZZA			<1	<1	<1	<1	<1	<1	<1	<1	<1	<1	<1
105080	16/07/2008	2 Via Signorelli	GREZZA			<1	<1	<1	<1	<1	<1	<1	<1	<1	<1	<1

ANALISI CHIMICHE POZZI AD USO IDROPOTABILE -STUDIO GEOLOGICO DI SUPPORTO AL PGT DI GARBAGNATE MILANESE

Codice Pt.	Data Camp.	Punto di prelievo	Tipo	Solventi Totali	Tricloroetilene	Triclorofluorometano	1,1,2 Tricloroetano
				µg/L	µg/l	µg/l	µg/l
105089	13/07/2005	Via Varese / Pellico S,	GREZZA				
105089	16/08/2005	Via Varese / Pellico S,	GREZZA				
105089	14/09/2005	Via Varese / Pellico S,	GREZZA				
105089	21/10/2005	Via Varese / Pellico S,	GREZZA				
105089	24/11/2005	Via Varese / Pellico S,	GREZZA		<1	<1	
105089	21/12/2005	Via Varese / Pellico S,	GREZZA				
105089	25/01/2006	Via Varese / Pellico S,	GREZZA				
105089	23/02/2006	Via Varese / Pellico S,	GREZZA				
105089	01/03/2006	Via Varese / Pellico S,	GREZZA				
105089	23/03/2006	Via Varese / Pellico S,	GREZZA				
105089	18/04/2006	Via Varese / Pellico S,	GREZZA				
105089	10/05/2006	Via Varese / Pellico S,	GREZZA		<1	<1	<1
105089	12/06/2006	Via Varese / Pellico S,	GREZZA				
105089	05/07/2006	Via Varese / Pellico S,	GREZZA				
105089	09/08/2006	Via Varese / Pellico S,	GREZZA				
105089	13/09/2006	Via Varese / Pellico S,	GREZZA				
105089	27/10/2006	Via Varese / Pellico S,	GREZZA				
105089	08/11/2006	Via Varese / Pellico S,	GREZZA				
105089	20/12/2006	Via Varese / Pellico S,	GREZZA		<1	<1	<1
105089	24/01/2007	Via Varese / Pellico S,	GREZZA				
105089	02/03/2007	Via Varese / Pellico S,	GREZZA				
105089	10/04/2007	Via Varese / Pellico S,	GREZZA				
105089	23/05/2007	Via Varese / Pellico S,	GREZZA	-	<1	<1	<1
105089	29/06/2007	Via Varese / Pellico S,	GREZZA				
105111	24/01/2007	Via Biscia	GREZZA	-	<1	<1	<1
105111	02/03/2007	Via Biscia	GREZZA	-	<1	<1	<1
105111	10/04/2007	Via Biscia	GREZZA	-	<1	<1	<1
105111	23/05/2007	Via Biscia	GREZZA	-	<1	<1	<1
105111	29/06/2007	Via Biscia	GREZZA	-	<1	<1	<1
105009	25/10/2007	Via Bolzano/Via Roma 2	GREZZA	-	<1	<1	<1
105009	21/05/2008	Via Bolzano/Via Roma 2	GREZZA	-	<1	<1	<1
105009	07/11/2008	Via Bolzano/Via Roma 2	GREZZA	-	<1	<1	<1
105078	25/10/2007	Via Kennedy 2	GREZZA	-	<1	<1	<1
105078	21/05/2008	Via Kennedy 2	GREZZA	-	<1	<1	<1
105078	07/11/2008	Via Kennedy 2	GREZZA	-	<1	<1	<1
105079	09/08/2007	1 Via Signorelli	GREZZA	3	1	<1	<1
105079	19/09/2007	1 Via Signorelli	GREZZA	3	1	<1	<1
105079	25/10/2007	1 Via Signorelli	GREZZA	4	2	<1	<1
105079	14/11/2007	1 Via Signorelli	GREZZA	3	1	<1	<1
105079	10/12/2007	1 Via Signorelli	GREZZA	3	1	<1	<1
105079	23/01/2008	1 Via Signorelli	GREZZA	4	2	<1	<1
105079	22/02/2008	1 Via Signorelli	GREZZA	3	1	<1	<1
105079	12/03/2008	1 Via Signorelli	GREZZA	4	2	<1	<1
105079	14/04/2008	1 Via Signorelli	GREZZA	3	1	<1	<1
105079	21/05/2008	1 Via Signorelli	GREZZA	4	2	<1	<1
105079	20/06/2008	1 Via Signorelli	GREZZA	5	2	<1	<1
105079	16/07/2008	1 Via Signorelli	GREZZA	5	2	<1	<1
105079	12/08/2008	1 Via Signorelli	GREZZA	5	2	<1	<1
105079	16/09/2008	1 Via Signorelli	GREZZA	5	2	<1	<1
105079	24/10/2008	1 Via Signorelli	GREZZA	5	2	<1	<1
105079	07/11/2008	1 Via Signorelli	GREZZA	5	2	<1	<1
105079	09/12/2008	1 Via Signorelli	GREZZA	3	1	<1	<1
105080	09/08/2007	2 Via Signorelli	GREZZA	-	<1	<1	<1
105080	19/09/2007	2 Via Signorelli	GREZZA	-	<1	<1	<1
105080	25/10/2007	2 Via Signorelli	GREZZA	-	<1	<1	<1
105080	14/11/2007	2 Via Signorelli	GREZZA	-	<1	<1	<1
105080	10/12/2007	2 Via Signorelli	GREZZA	-	<1	<1	<1
105080	23/01/2008	2 Via Signorelli	GREZZA	-	<1	<1	<1
105080	22/02/2008	2 Via Signorelli	GREZZA	-	<1	<1	<1
105080	12/03/2008	2 Via Signorelli	GREZZA	-	<1	<1	<1
105080	14/04/2008	2 Via Signorelli	GREZZA	-	<1	<1	<1
105080	21/05/2008	2 Via Signorelli	GREZZA	-	<1	<1	<1
105080	20/06/2008	2 Via Signorelli	GREZZA	-	<1	<1	<1
105080	16/07/2008	2 Via Signorelli	GREZZA	-	<1	<1	<1

ANALISI CHIMICHE POZZI AD USO IDROPOTABILE -STUDIO GEOLOGICO DI SUPPORTO AL PGT DI GARBAGNATE MILANESE

Codice Pt.	Data Camp.	Punto di prelievo	Tipo	Cloruro (Cl) mg/l	Nitrato mg/l	Solfato (SO4) mg/l	Fluoruro (F) mg/l	Sodio (Na) mg/l	Calcio (Ca) mg/l	Silice (SiO2) mg/l	Magnesio (Mg) mg/l	Potassio (K) mg/l	Nitrito NO2 mg/l	Ammonio mg/l	pH	Odore	Colore	Torbidità
105080	12/08/2008	2 Via Signorelli	GREZZA	2	6	3	<0,5	5	25		7	<1	<0,03	<0,10	8	NO	NO	NO
105080	16/09/2008	2 Via Signorelli	GREZZA	1	5	3	<0,5	4	27		6	<1	<0,03	<0,10	8,2	NO	NO	NO
105080	24/10/2008	2 Via Signorelli	GREZZA	2	6	3	<0,5	6	27		6	1	<0,03	<0,10	8,1	NO	NO	NO
105080	07/11/2008	2 Via Signorelli	GREZZA	3	7	5	<0,5	5	26	13	7	<1	<0,03	<0,10	8,2	NO	NO	NO
105080	09/12/2008	2 Via Signorelli	GREZZA	1	6	3	<0,5	4	23		6	<1	<0,03	<0,10	8	NO	NO	NO
105089	19/09/2007	Via Varese / Pellico S,	GREZZA	4	9	6	<0,5	6	31		7	<1	<0,03	<0,10	8,1	NO	NO	NO
105089	25/10/2007	Via Varese / Pellico S,	GREZZA	3	8	5	<0,5	5	30	15	6	<1	<0,03	<0,10	8,1	NO	NO	NO
105089	14/11/2007	Via Varese / Pellico S,	GREZZA	3	9	6	<0,5	5	32		7	<1	<0,03	<0,10	8,3	NO	NO	NO
105089	10/12/2007	Via Varese / Pellico S,	GREZZA	3	9	6	<0,5	5	34		5	<1	<0,03	<0,10	7,9	NO	NO	NO
105089	23/01/2008	Via Varese / Pellico S,	GREZZA	3	9	5	<0,5	5	30		6	<1	<0,03	<0,10	8,1	NO	NO	NO
105089	22/02/2008	Via Varese / Pellico S,	GREZZA	3	8	5	<0,5	5	29		6	<1	<0,03	<0,10	8	NO	NO	NO
105089	12/03/2008	Via Varese / Pellico S,	GREZZA	3	10	6	<0,5	5	32		7	<1	<0,03	<0,10	8	NO	NO	NO
105089	14/04/2008	Via Varese / Pellico S,	GREZZA	2	7	4	<0,5	5	28		6	<1	<0,03	<0,10	8,5	NO	NO	NO
105089	21/05/2008	Via Varese / Pellico S,	GREZZA	3	10	5	<0,5	5	33	11	7	<1	<0,03	<0,10	8,1	NO	NO	NO
105089	20/06/2008	Via Varese / Pellico S,	GREZZA	3	10	6	<0,5	5	30		6	<1	<0,03	<0,10	8	NO	NO	NO
105089	16/07/2008	Via Varese / Pellico S,	GREZZA	3	10	5	<0,5	4	30		6	<1	<0,03	<0,10	8	NO	NO	NO
105089	12/08/2008	Via Varese / Pellico S,	GREZZA	2	8	3	<0,5	5	26		7	<1	<0,03	<0,10	7,8	NO	NO	NO
105089	16/09/2008	Via Varese / Pellico S,	GREZZA	3	10	5	<0,5	4	32		7	<1	<0,03	<0,10	8,1	NO	NO	NO
105089	24/10/2008	Via Varese / Pellico S,	GREZZA	3	10	5	<0,5	6	32		6	1	<0,03		8	NO	NO	NO
105089	07/11/2008	Via Varese / Pellico S,	GREZZA	4	9	5	<0,5	5	28	14	6	<1	<0,03	<0,10	8,2	NO	NO	NO
105089	09/12/2008	Via Varese / Pellico S,	GREZZA	3	9	5	<0,5	4	28		6	<1	<0,03	<0,10	7,9	NO	NO	NO
105111	09/08/2007	Via Biscia	GREZZA	2	5	3	<0,5	6	24		8	<1	<0,03	<0,10	8,1	NO	NO	NO
105111	19/09/2007	Via Biscia	GREZZA	2	7	3	<0,5	6	25		8	<1	<0,03	<0,10	8,2	NO	NO	NO
105111	25/10/2007	Via Biscia	GREZZA	2	7	3	<0,5	5	25	14	7	<1	<0,03	<0,10	8,1	NO	NO	NO
105111	14/11/2007	Via Biscia	GREZZA	2	7	3	<0,5	5	27		7	<1	<0,03	<0,10	8,4	NO	NO	NO
105111	10/12/2007	Via Biscia	GREZZA	2	7	3	<0,5	5	30		6	<1	<0,03	<0,10	7,8	NO	NO	NO
105111	23/01/2008	Via Biscia	GREZZA	2	7	3	<0,5	5	25		7	<1	<0,03	<0,10	8,2	NO	NO	NO
105111	22/02/2008	Via Biscia	GREZZA	2	7	3	<0,5	5	25		7	<1		<0,10	8	NO	NO	NO
105111	12/03/2008	Via Biscia	GREZZA	2	7	3	<0,5	5	25		7	<1	<0,03	<0,10	8	NO	NO	NO
105111	14/04/2008	Via Biscia	GREZZA	2	7	3	<0,5	5	25		7	<1	<0,03	<0,10	8,3	NO	NO	NO
105111	21/05/2008	Via Biscia	GREZZA	2	7	3	<0,5	5	26	10	8	<1	<0,03		8	NO	NO	NO
105111	20/06/2008	Via Biscia	GREZZA	2	7	3	<0,5	5	25		7	<1	<0,03	<0,10	8	NO	NO	NO
105111	16/07/2008	Via Biscia	GREZZA	2	6	3	<0,5	4	24		7	<1	<0,03	<0,10	8,2	NO	NO	NO
105111	12/08/2008	Via Biscia	GREZZA	2	7	3	<0,5	4	24		8	<1	<0,03	<0,10	7,9	NO	NO	NO
105111	16/09/2008	Via Biscia	GREZZA	2	6	3	<0,5	4	26		7	<1	<0,03	<0,10	8,3	NO	NO	NO
105111	24/10/2008	Via Biscia	GREZZA	2	7	3	<0,5	6	27		7	1	<0,03	<0,10	8,1	NO	NO	NO
105111	05/11/2008	Via Biscia	GREZZA	2	7	3	<0,5	5	26	7	7	<1	<0,03	<0,10	8,4	NO	NO	NO
105111	09/12/2008	Via Biscia	GREZZA	2	6	3	<0,5	4	23		6	<1	<0,03	<0,10	7,8	NO	NO	NO

ANALISI CHIMICHE POZZI AD USO IDROPOTABILE -STUDIO GEOLOGICO DI SUPPORTO AL PGT DI GARBAGNATE MILANESE

Codice Pt.	Data Camp.	Punto di prelievo	Tipo	Conduttività µS/cm	Durezza F	Residuo Secco mg/l	Boro (B) mg/l	Rame (Cu) µg/l	Bario (Ba) mg/l	Ferro (Fe) µg/l	Litio (Li) µg/l	Zinco (Zn) µg/l	Cadmio (Cd) µg/l	Nichel (Ni) µg/l	Piombo (Pb) µg/l	Fosforo (P2O5) mg/l	Arsenico (As) µg/l	Cromo Totale (Cr) µg/l
105080	12/08/2008	2 Via Signorelli	GREZZA	170	9	131				<20						<0,5		<5
105080	16/09/2008	2 Via Signorelli	GREZZA	169	9	131				<20						<0,5		<5
105080	24/10/2008	2 Via Signorelli	GREZZA	170	9	131				<20						<0,5		<5
105080	07/11/2008	2 Via Signorelli	GREZZA	170	9	131	<0,1	<5	<0,1	<20	<1	<20	<1	<20	<20	<0,5	<10	<5
105080	09/12/2008	2 Via Signorelli	GREZZA	168	8	130				<20						<0,5		<5
105089	19/09/2007	Via Varese / Pellico S,	GREZZA	193	11	149				<20						<0,5		<5
105089	25/10/2007	Via Varese / Pellico S,	GREZZA	184	10	142	<0,1	6	<0,1	<20	<1	<20	<1	<20	<20	<0,5	<10	<5
105089	14/11/2007	Via Varese / Pellico S,	GREZZA	191	11	147				<20						<0,5		<5
105089	10/12/2007	Via Varese / Pellico S,	GREZZA	193	11	149				<20						<0,5		<5
105089	23/01/2008	Via Varese / Pellico S,	GREZZA	194	10	149				<20						<0,5		<5
105089	22/02/2008	Via Varese / Pellico S,	GREZZA	187	10	144				20						<0,5		<5
105089	12/03/2008	Via Varese / Pellico S,	GREZZA	193	11	149				<20						<0,5		<5
105089	14/04/2008	Via Varese / Pellico S,	GREZZA	176	10	136				<20						<0,5		<5
105089	21/05/2008	Via Varese / Pellico S,	GREZZA	193	11	149	<0,1	<5	<0,1	<20	<1	<20	<1	<20	<20	<0,5	<10	<5
105089	20/06/2008	Via Varese / Pellico S,	GREZZA	193	10	149				<20						<0,5		<5
105089	16/07/2008	Via Varese / Pellico S,	GREZZA	193	10	149				<20						<0,5		<5
105089	12/08/2008	Via Varese / Pellico S,	GREZZA	178	10	137				<20						<0,5		<5
105089	16/09/2008	Via Varese / Pellico S,	GREZZA	192	11	148				<20						<0,5		<5
105089	24/10/2008	Via Varese / Pellico S,	GREZZA	193	11	149				<20						<0,5		<5
105089	07/11/2008	Via Varese / Pellico S,	GREZZA	178	10	137	<0,1	<5	<0,1	<20	<1	<20	<1	<20	<20	<0,5	<10	<5
105089	09/12/2008	Via Varese / Pellico S,	GREZZA	191	9	147				<20						<0,5		<5
105111	09/08/2007	Via Biscia	GREZZA	171	9	132				<20						<0,5		<5
105111	19/09/2007	Via Biscia	GREZZA	172	10	133				<20						<0,5		<5
105111	25/10/2007	Via Biscia	GREZZA	171	9	132	<0,1	<5	<0,1	<20	<1	<20	<1	<20	<20	<0,5	<10	<5
105111	14/11/2007	Via Biscia	GREZZA	169	10	129				<20						<0,5		<5
105111	10/12/2007	Via Biscia	GREZZA	170	10	131				<20						<0,5		<5
105111	23/01/2008	Via Biscia	GREZZA	169	9	131				<20						<0,5		<5
105111	22/02/2008	Via Biscia	GREZZA	171	9	132				<20						<0,5		<5
105111	12/03/2008	Via Biscia	GREZZA	169	9	131				<20						<0,5		<5
105111	14/04/2008	Via Biscia	GREZZA	171	9	132				<20						<0,5		<5
105111	21/05/2008	Via Biscia	GREZZA	171	10	132	<0,1	<5	<0,1	<20	<1	<20	<1	<20	<20	<0,5	<10	<5
105111	20/06/2008	Via Biscia	GREZZA	170	9	131				<20						<0,5		<5
105111	16/07/2008	Via Biscia	GREZZA	169	9	131				<20						<0,5		<5
105111	12/08/2008	Via Biscia	GREZZA	170	9	131				<20						<0,5		<5
105111	16/09/2008	Via Biscia	GREZZA	169	9	131				<20						<0,5		<5
105111	24/10/2008	Via Biscia	GREZZA	171	10	132				<20						<0,5		<5
105111	05/11/2008	Via Biscia	GREZZA	170	9	131	<0,1	<5	<0,1	<20	<1	<20	<1	<20	<20	<0,5	<10	<5
105111	09/12/2008	Via Biscia	GREZZA	171	8	132				<20						<0,5		<5

ANALISI CHIMICHE POZZI AD USO IDROPOTABILE -STUDIO GEOLOGICO DI SUPPORTO AL PGT DI GARBAGNATE MILANESE

Codice Pt.	Data Camp.	Punto di prelievo	Tipo	Alluminio (Al) mg/l	Alluminio µg/l	Manganese µg/l	1 Dicloroetilene µg/l	2 Tricloro 1,2,4 µg/l	Bromoformio µg/l	1,2 Dicloropropano µg/l	Dibromoclorometano µg/l	Metilcloroformio µg/l	Cloroformio µg/l	Bromodiclorometano µg/l	Tetracloroetilene µg/l	cloruro di Car µg/l
105080	12/08/2008	2 Via Signorelli	GREZZA			<1	<1	<1	<1	<1	<1	<1	<1	<1	<1	<1
105080	16/09/2008	2 Via Signorelli	GREZZA			<1	<1	<1	<1	<1	<1	<1	<1	<1	<1	<1
105080	24/10/2008	2 Via Signorelli	GREZZA			<1	<1	<1	<1	<1	<1	<1	<1	<1	<1	<1
105080	07/11/2008	2 Via Signorelli	GREZZA		<50	<1	<1	<1	<1	<1	<1	<1	<1	<1	<1	<1
105080	09/12/2008	2 Via Signorelli	GREZZA			<1	<1	<1	<1	<1	<1	<1	<1	<1	<1	<1
105089	19/09/2007	Via Varese / Pellico S,	GREZZA			<1										
105089	25/10/2007	Via Varese / Pellico S,	GREZZA		<50	<1	<1	<1	<1	<1	<1	<1	<1	<1	<1	<1
105089	14/11/2007	Via Varese / Pellico S,	GREZZA			<1										
105089	10/12/2007	Via Varese / Pellico S,	GREZZA			<1										
105089	23/01/2008	Via Varese / Pellico S,	GREZZA			<1										
105089	22/02/2008	Via Varese / Pellico S,	GREZZA			<1										
105089	12/03/2008	Via Varese / Pellico S,	GREZZA			<1										
105089	14/04/2008	Via Varese / Pellico S,	GREZZA			<1										
105089	21/05/2008	Via Varese / Pellico S,	GREZZA		<50	<1	<1	<1	<1	<1	<1	<1	<1	<1	1	<1
105089	20/06/2008	Via Varese / Pellico S,	GREZZA			<1										
105089	16/07/2008	Via Varese / Pellico S,	GREZZA			<1										
105089	12/08/2008	Via Varese / Pellico S,	GREZZA			<1										
105089	16/09/2008	Via Varese / Pellico S,	GREZZA			<1										
105089	24/10/2008	Via Varese / Pellico S,	GREZZA			<1										
105089	07/11/2008	Via Varese / Pellico S,	GREZZA		<50	<1	<1	<1	<1	<1	<1	<1	<1	<1	<1	<1
105089	09/12/2008	Via Varese / Pellico S,	GREZZA			<1										
105111	09/08/2007	Via Biscia	GREZZA			<1	<1	<1	<1	<1	<1	<1	<1	<1	<1	<1
105111	19/09/2007	Via Biscia	GREZZA			<1	<1	<1	<1	<1	<1	<1	<1	<1	<1	<1
105111	25/10/2007	Via Biscia	GREZZA		<50	<1	<1	<1	<1	<1	<1	<1	<1	<1	<1	<1
105111	14/11/2007	Via Biscia	GREZZA			<1	<1	<1	<1	<1	<1	<1	<1	<1	<1	<1
105111	10/12/2007	Via Biscia	GREZZA			<1	<1	<1	<1	<1	<1	<1	<1	<1	<1	<1
105111	23/01/2008	Via Biscia	GREZZA			<1	<1	<1	<1	<1	<1	<1	<1	<1	<1	<1
105111	22/02/2008	Via Biscia	GREZZA			<1	<1	<1	<1	<1	<1	<1	<1	<1	<1	<1
105111	12/03/2008	Via Biscia	GREZZA			<1	<1	<1	<1	<1	<1	<1	<1	<1	<1	<1
105111	14/04/2008	Via Biscia	GREZZA			<1	<1	<1	<1	<1	<1	<1	<1	<1	<1	<1
105111	21/05/2008	Via Biscia	GREZZA		<50	<1	<1	<1	<1	<1	<1	<1	<1	<1	<1	<1
105111	20/06/2008	Via Biscia	GREZZA			<1	<1	<1	<1	<1	<1	<1	<1	<1	<1	<1
105111	16/07/2008	Via Biscia	GREZZA			<1	<1	<1	<1	<1	<1	<1	<1	<1	<1	<1
105111	12/08/2008	Via Biscia	GREZZA			<1	<1	<1	<1	<1	<1	<1	<1	<1	<1	<1
105111	16/09/2008	Via Biscia	GREZZA			3	<1	<1	<1	<1	<1	<1	<1	<1	<1	<1
105111	24/10/2008	Via Biscia	GREZZA			<1	<1	<1	<1	<1	<1	<1	<1	<1	<1	<1
105111	05/11/2008	Via Biscia	GREZZA		<50	<1	<1	<1	<1	<1	<1	<1	<1	<1	<1	<1
105111	09/12/2008	Via Biscia	GREZZA			<1	<1	<1	<1	<1	<1	<1	<1	<1	<1	<1

ANALISI CHIMICHE POZZI AD USO IDROPOTABILE -STUDIO GEOLOGICO DI SUPPORTO AL PGT DI GARBAGNATE MILANESE

Codice Pt.	Data Camp.	Punto di prelievo	Tipo	Solventi Totali µg/L	Tricloroetilene µg/l	Triclorofluorometano µg/l	1,1,2 Tricloroetano µg/l
105080	12/08/2008	2 Via Signorelli	GREZZA	-	<1	<1	<1
105080	16/09/2008	2 Via Signorelli	GREZZA	-	<1	<1	<1
105080	24/10/2008	2 Via Signorelli	GREZZA	-	<1	<1	<1
105080	07/11/2008	2 Via Signorelli	GREZZA	-	<1	<1	<1
105080	09/12/2008	2 Via Signorelli	GREZZA	-	<1	<1	<1
105089	19/09/2007	Via Varese / Pellico S,	GREZZA				
105089	25/10/2007	Via Varese / Pellico S,	GREZZA	-	<1	<1	<1
105089	14/11/2007	Via Varese / Pellico S,	GREZZA				
105089	10/12/2007	Via Varese / Pellico S,	GREZZA				
105089	23/01/2008	Via Varese / Pellico S,	GREZZA				
105089	22/02/2008	Via Varese / Pellico S,	GREZZA				
105089	12/03/2008	Via Varese / Pellico S,	GREZZA				
105089	14/04/2008	Via Varese / Pellico S,	GREZZA				
105089	21/05/2008	Via Varese / Pellico S,	GREZZA	1	<1	<1	<1
105089	20/06/2008	Via Varese / Pellico S,	GREZZA				
105089	16/07/2008	Via Varese / Pellico S,	GREZZA				
105089	12/08/2008	Via Varese / Pellico S,	GREZZA				
105089	16/09/2008	Via Varese / Pellico S,	GREZZA				
105089	24/10/2008	Via Varese / Pellico S,	GREZZA				
105089	07/11/2008	Via Varese / Pellico S,	GREZZA	-	<1	<1	<1
105089	09/12/2008	Via Varese / Pellico S,	GREZZA				
105111	09/08/2007	Via Biscia	GREZZA	-	<1	<1	<1
105111	19/09/2007	Via Biscia	GREZZA	-	<1	<1	<1
105111	25/10/2007	Via Biscia	GREZZA	-	<1	<1	<1
105111	14/11/2007	Via Biscia	GREZZA	-	<1	<1	<1
105111	10/12/2007	Via Biscia	GREZZA	-	<1	<1	<1
105111	23/01/2008	Via Biscia	GREZZA	-	<1	<1	<1
105111	22/02/2008	Via Biscia	GREZZA	-	<1	<1	<1
105111	12/03/2008	Via Biscia	GREZZA	-	<1	<1	<1
105111	14/04/2008	Via Biscia	GREZZA	-	<1	<1	<1
105111	21/05/2008	Via Biscia	GREZZA	-	<1	<1	<1
105111	20/06/2008	Via Biscia	GREZZA	-	<1	<1	<1
105111	16/07/2008	Via Biscia	GREZZA	-	<1	<1	<1
105111	12/08/2008	Via Biscia	GREZZA	-	<1	<1	<1
105111	16/09/2008	Via Biscia	GREZZA	-	<1	<1	<1
105111	24/10/2008	Via Biscia	GREZZA	-	<1	<1	<1
105111	05/11/2008	Via Biscia	GREZZA	-	<1	<1	<1
105111	09/12/2008	Via Biscia	GREZZA	-	<1	<1	<1



COMUNE DI GARBAGNATE MILANESE (MI)


***STUDIO GEOLOGICO A SUPPORTO DEL
PIANO DI GOVERNO DEL TERRITORIO***

**ALLEGATO 3
Prove Geotecniche**

Studio di Consulenza Ambientale *Dott. Geol. A. Lategana*
Geologia – Idrogeologia – Geotecnica – Bonifiche siti contaminati – Piani di Protezione Civile – Pianificazione territoriale

Sede Operativa : Via Dante, 11 – 20024 -Garbagnate Milanese (MI) - Tel. 029956440 – Cell. 3384409156 -Piva 13151270157

**Gruppo prove penetrometriche
GP1**



STUDIO TECNICO Geom UGO CELOTTI

VIA MINCIO 22 - 20139 MILANO

TEL. 02/57.30.37.89 - 53.93.977 - 53.92.262 FAX

INDAGINI GEOGNOSTICHE - PROVE SU TERRENI DI FONDAZIONE
RICERCHE IDROLOGICHE AMBIENTALI - STRUMENTAZIONI GEOTECNICHE
RILIEVI TOPOGRAFICI - PROSPEZIONI GEOFISICHE E GEOELETTICHE

COMUNE DI GARBAGNATE MILANESE - UFFICIO SERVIZIO LAVORI PUBBLICI
Piazza De Gasperi n. 1

Prove penetrometriche dinamiche eseguite nel terreno di fondazione
di un edificio per anziani di prossima costruzione in comune di
Garbagnate Milanese (Milano) - Via Bolzano.

DISEGNO N: 4949/1

DATA: 28-06-01

N.B. - Lo zero di riferimento delle profondità è posto a m. +1.00
dal piano strada in asse a Via Bolzano (v. dis.).

PROVA PENETROMETRICA DINAMICA N°:1

DATA: 27-6-2001

Disegno n°:49491H

Località : GARBAGNATE MILANESE

Penetrometro con asta isolata dal terreno circostante

N = Numero di colpi/piede di affondamento con mazza battente da 160 libbre e volata da 30 pollici

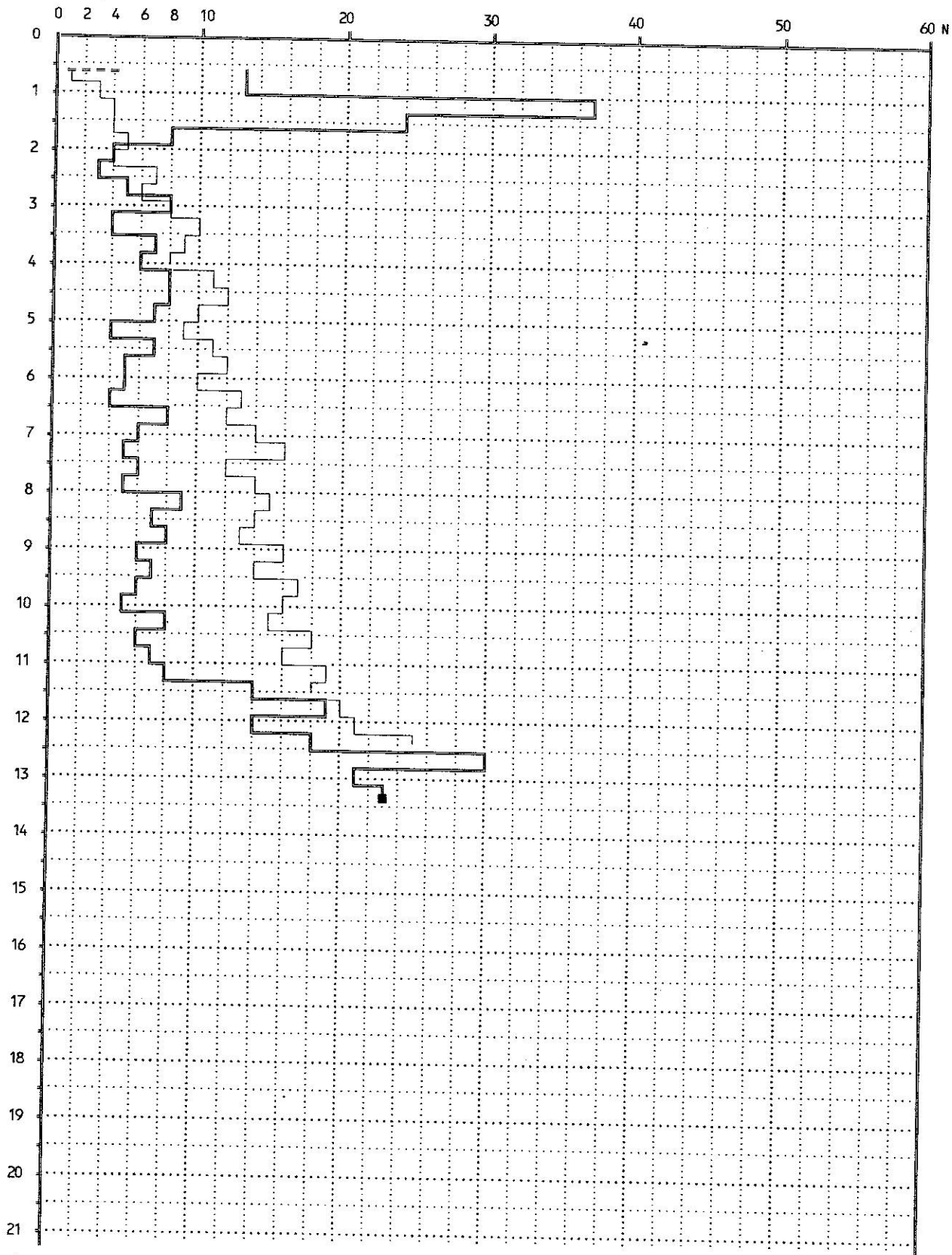
— Punta 60° $\phi = 2''$

— Tubazione di rivestimento $\phi = 1''1/2$

- - - Inizio prova m. 0.60

Assenza acqua fino a m.4.80 poi foro ostruito

■ Fine prova m.13.40



PROVA PENETROMETRICA DINAMICA N°:2

DATA: 27-6-2001

Disegno n°:49492H

Località : GARBAGNATE MILANESE

Penetrometro con asta isolata dal terreno circostante

N = Numero di colpi/piede di affondamento con mazza battente da 160 libbre e volata da 30 pollici

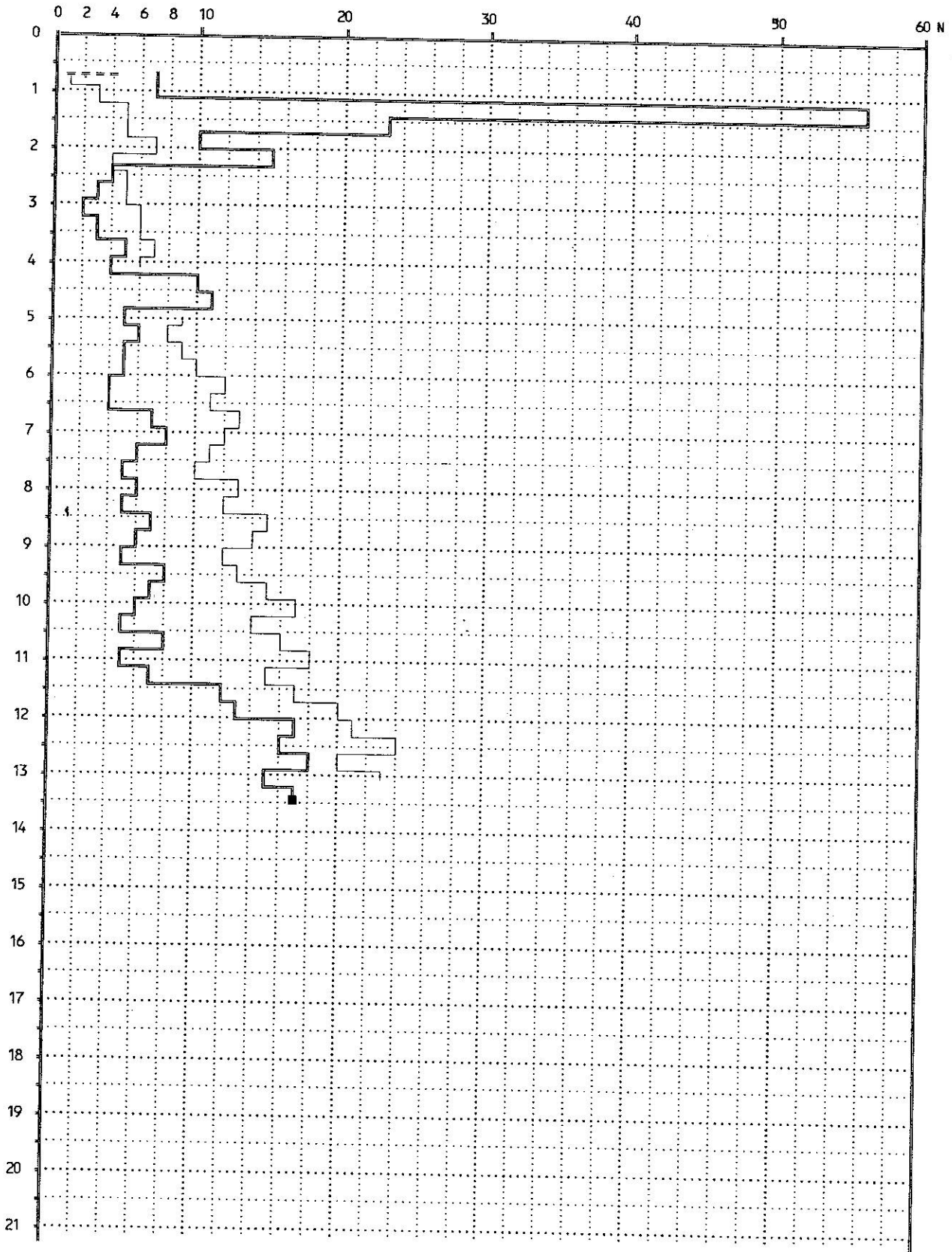
— Punta 60° $\phi = 2''$

— Tubazione di rivestimento $\phi = 1''1/2$

== = Inizio prova m. 0.70

Assenza acqua fino a m.6.10 poi foro ostruito

■ Fine prova m.13.50



PROVA PENETROMETRICA DINAMICA N°:3

DATA: 27-6-2001

Disegno n°:49493H

Località : GARBAGNATE MILANESE

Penetrometro con asta isolata dal terreno circostante

N = Numero di colpi/piede di affondamento con mazza battente da 160 libbre e volata da 30 pollici

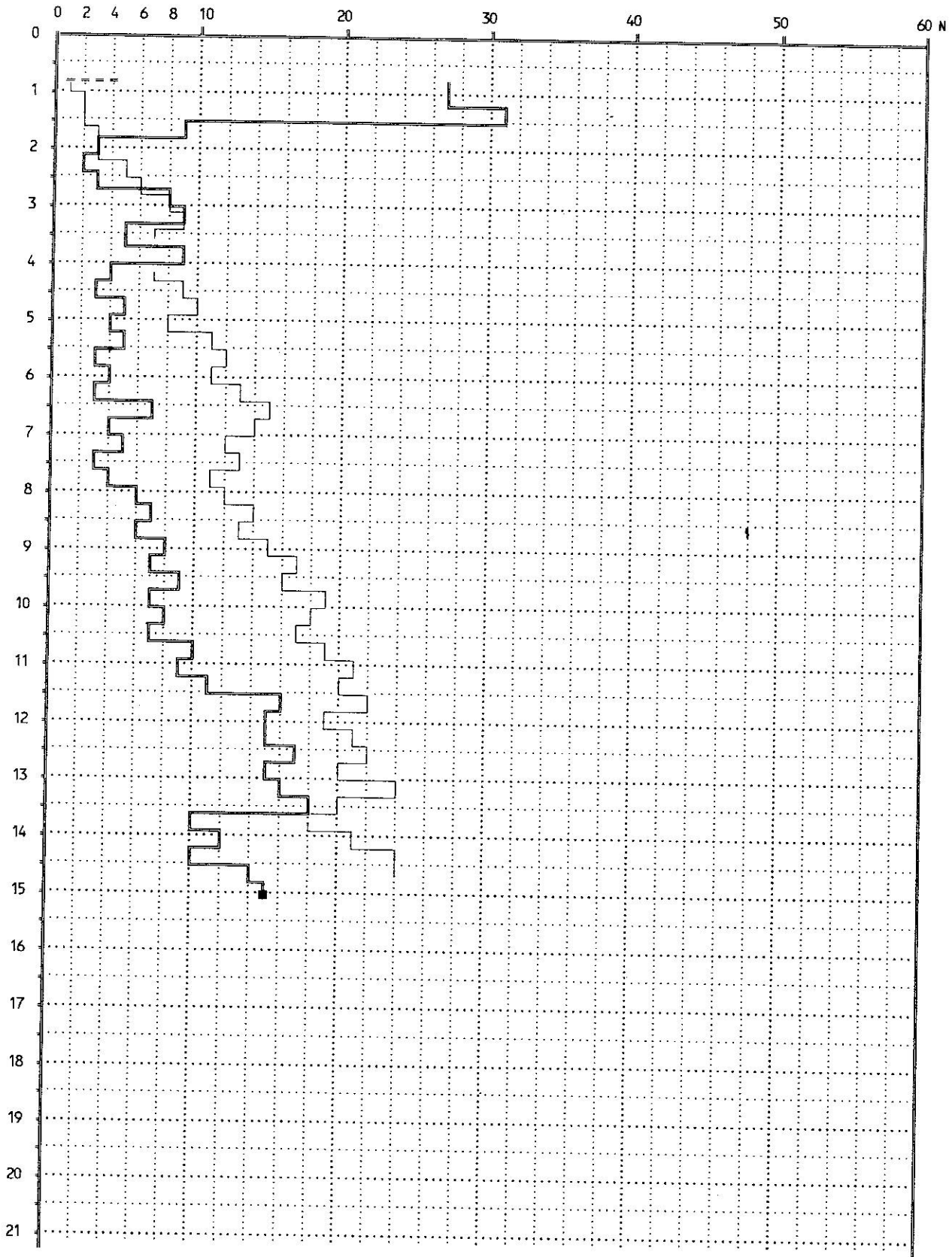
— Punta 60° $\phi = 2''$

— Tubazione di rivestimento $\phi = 1''1/2$

--- Inizio prova m. 0.80

Assenza acqua fino a m.4.60 poi foro ostruito

■ Fine prova m.15.10



**Gruppo prove penetrometriche
GP2**

BI.MA. Case s.r.l.

**INDAGINE GEOTECNICA DI SUPPORTO ALLA
PROGETTAZIONE DI UN EDIFICIO IN VIA MANZONI
ANGOLO VIA MILANO A GARBAGNATE (MI)**

Documento: <i>Relazione</i>	Data: <i>Set.06</i>
<i>Dott. Geol A. Lategana</i>	<i>Rif2306</i>

Studio di *Consulenza Ambientale* Dott. Geol. A. Lategana
Geologia – Idrogeologia – Geotecnica – Bonifiche siti contaminati – Piani di Protezione Civile – Pianificazione territoriale
Sede Operativa : Via Dante, 11 – 20024 -Garbagnate Milanese (MI) - Tel. 029956440 – Cell. 3384409156 -Piva 13151270157

PROVA PENETROMETRICA DINAMICA DIAGRAMMA NUMERO COLPI PUNTA - Rpd

n° 1

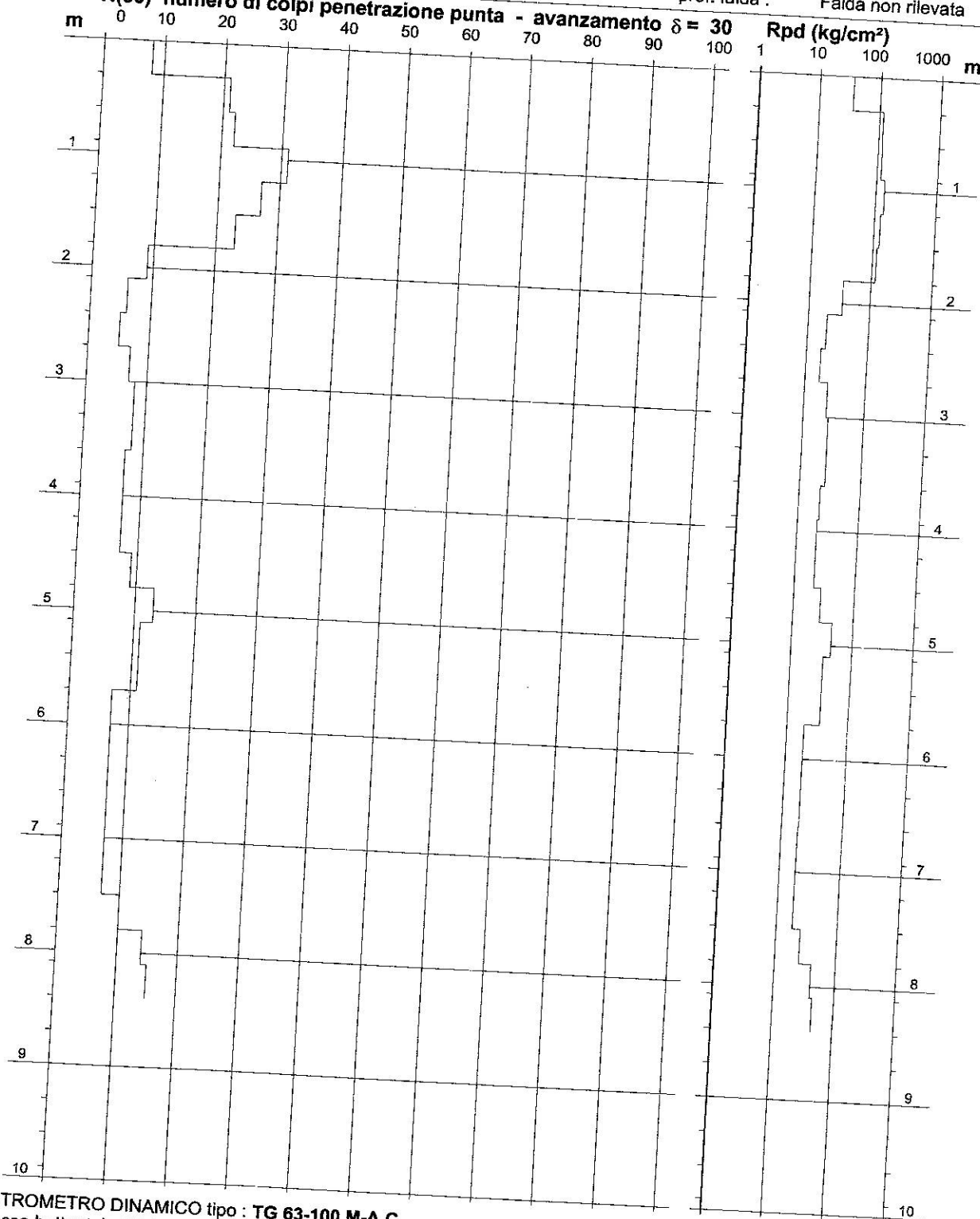
Scala 1: 50

- indagine :
- cantiere : Via Milano
- località : Garbagnate Milanese

- data : 22/09/2006
- quota inizio :
- prof. falda : Falda non rilevata

N = N(30) numero di colpi penetrazione punta - avanzamento $\delta = 30$

Rpd (kg/cm²)



- PENETROMETRO DINAMICO tipo : **TG 63-100 M-A.C**

- M (massa battente)= **73,00 kg** - H (altezza caduta)= **0,75 m**

- Numero Colpi Punta **N = N(30)** [$\delta = 30$ cm]

- A (area punta)= **20,43 cm²** - D(diam. punta)= **51,00 mm**

- Uso rivestimento / fanghi iniezione : **NO**


PROVA PENETROMETRICA DINAMICA DIAGRAMMA NUMERO COLPI PUNTA - Rpd

n° 2

- indagine :
- cantiere : Via Milano
- località :

Scala 1: 50

- data : 22/09/2006
- quota inizio :
- prof. falda : Falda non rilevata



- PENETROMETRO DINAMICO tipo : **TG 63-100 M-A.C**

- M (massa battente)= **73,00 kg** - H (altezza caduta)= **0,75 m**

- Numero Colpi Punta N = N(30) [$\delta = 30$ cm]


- A (area punta)= **20,43 cm²** - D(diam. punta)= **51,00 mm**

- Uso rivestimento / fanghi iniezione : **NO**

**Gruppo prove penetrometriche
GP3**

Studio Legnani
Architettura + Ingegneria

**INDAGINE GEOTECNICA DI SUPPORTO ALLA
PROGETTAZIONE DI UN NUOVO EDIFICIO RESIDENZIALE
IN VIA VITTORIO VENETO A GARBAGNATE (MI)**



Documento:	Data:
<i>Relazione</i>	<i>Lug.05</i>
<i>Dott. Geol A. Lategana</i>	<i>Rif1105</i>

PROVA PENETROMETRICA DINAMICA DIAGRAMMA NUMERO COLPI PUNTA - Rpd

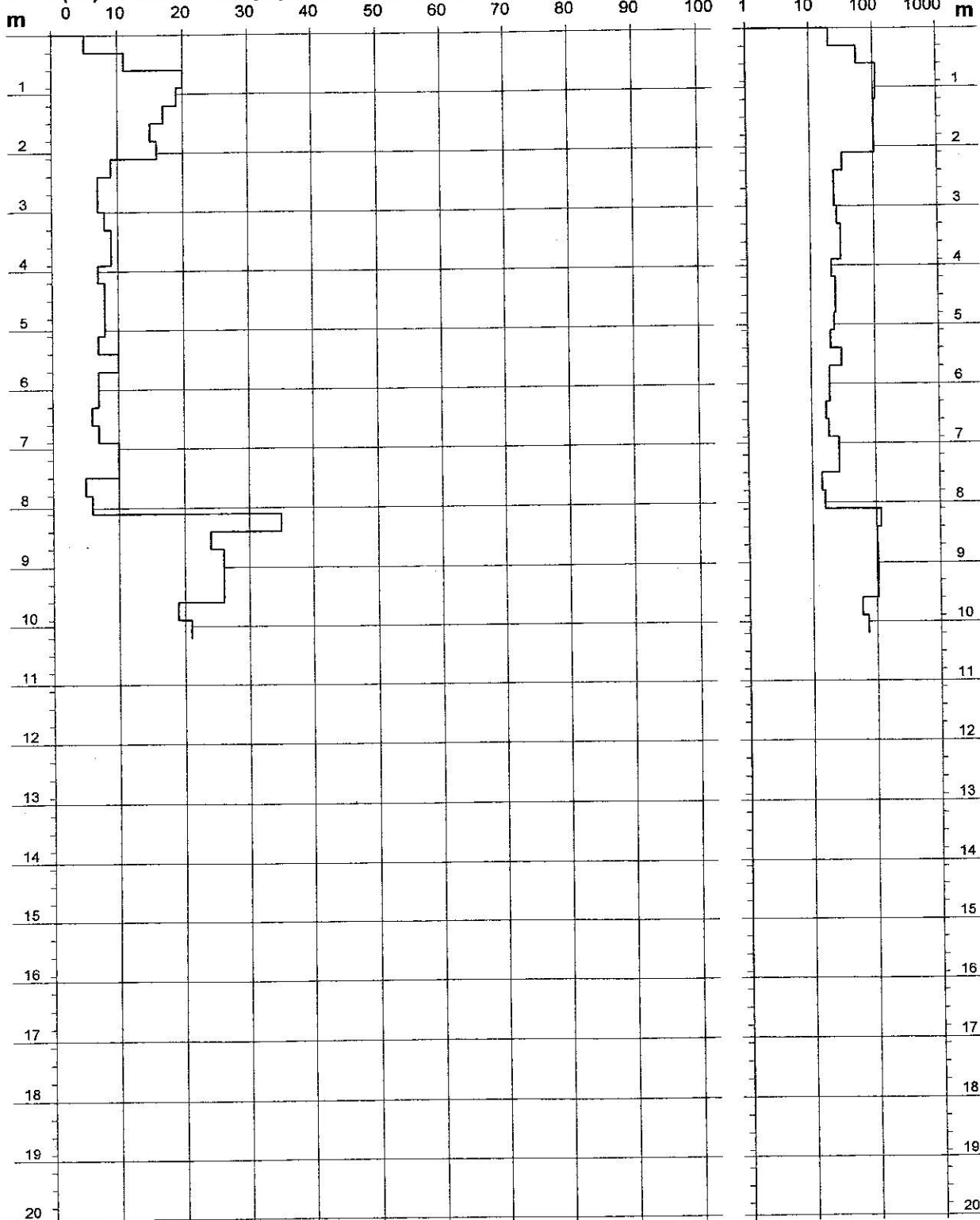
n° 3

Scala 1: 100

- indagine :
- cantiere :
- località : Garbagnate Milanese

- data : 11/07/2005
- quota inizio : piano campagna
- prof. falda : Falda non rilevata

N = N(30) numero di colpi penetrazione punta - avanzamento $\delta = 30$ Rpd (kg/cm²)



- PENETROMETRO DINAMICO tipo : TG 63-100 M-A.C

- M (massa battente)= 73,00 kg - H (altezza caduta)= 0,75 m - A (area punta)= 20,43 cm² - D(diam. punta)= 51,00 mm

- Numero Colpi Punta N = N(30) [$\delta = 30$ cm]

- Uso rivestimento / fanghi iniezione : SI

**Gruppo prove penetrometriche
GP4**

**Gruppo prove penetrometriche
GP5**



Comune di Garbagnate Milanese (Mi)

Indagine geotecnica di supporto alla progettazione della torre faro in Via Torino

Descrizione Documento	Data	Redatto
Relazione	Luglio 2001	Idrogea 2001
Consegnate: 3 copia		Staff tecnico: Dott. Geol. A. Uggeri Dott. Geol. A. Lategana
Rev: 19/07/01 19.25	Rif:Lat	File:01-76-Relazione

IDROGEA

INGEGNERIA E GESTIONE AMBIENTALE

IDROGEA s.n.c. di Mauri P. e Uggeri A.

Sedi operative:

Via Sanvito Silvestro 55 - I 21100 Varese
Tel. 0332286650
Fax 0332234562

Via P. Mafalda 72 - I 20024 Garbagnate (MI)
Tel. / Fax 029952706

Via Castellazzo 11 - I 28037 Domodossola (VB)
Tel. / Fax 032445945

Sede legale:

Via Campigli, 45 - I 21100 Varese (Italia)
P. I.V.A. 02221210129

Email:

idrogea@skylink.it
idrogeasnc@libero.it

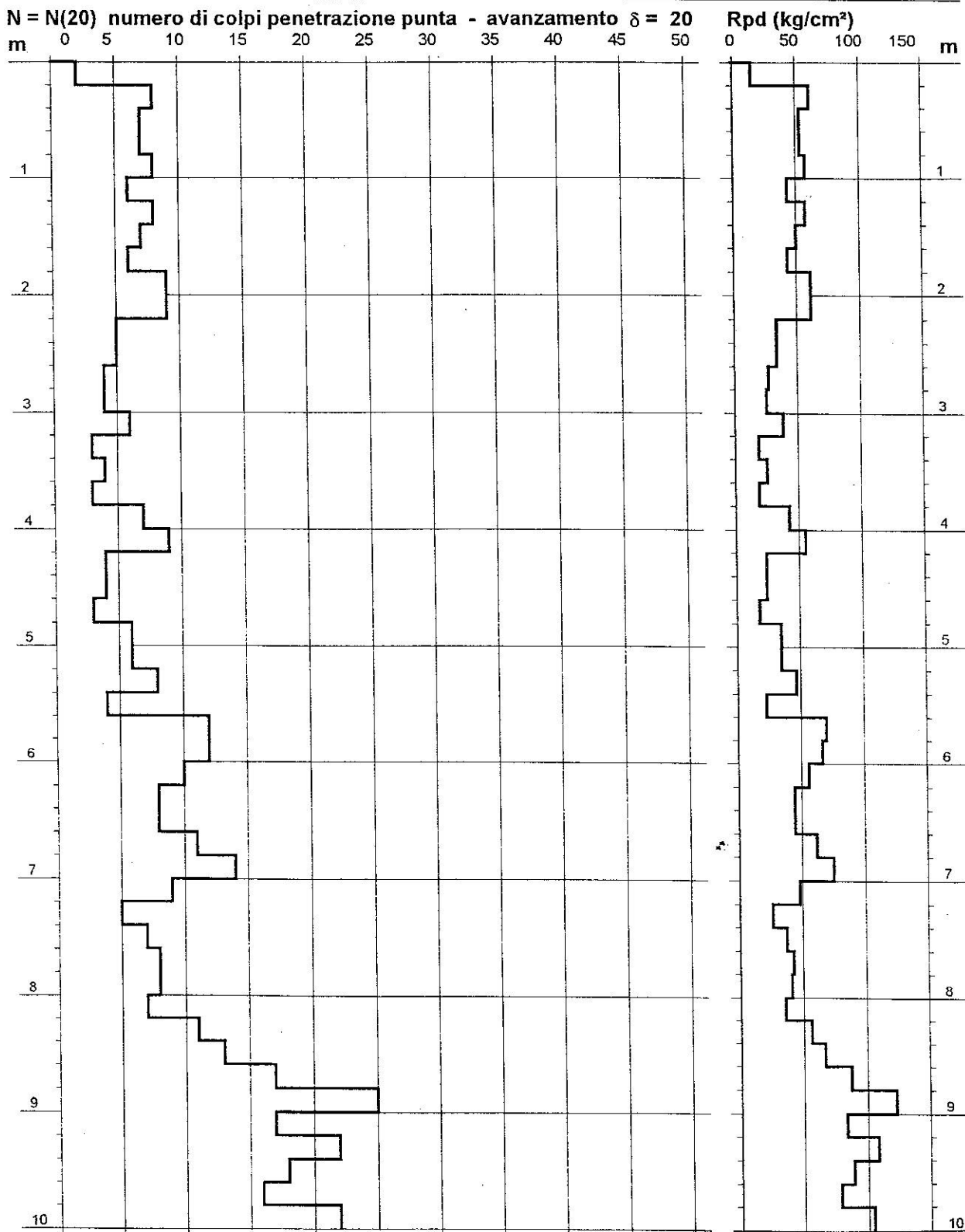
PROVA PENETROMETRICA DINAMICA DIAGRAMMA NUMERO COLPI PUNTA - Rpd

DIN 1

Scala 1: 50

- committente : COMUNE DI GARBAGNATE MILANESE
- lavoro : NUOVA TORRE FARO
- località : GARBAGNATE MILANESE - VIA TORINO
- note :

- data : 18/07/2001
- quota inizio : Piano campagna
- prof. falda : Falda non rilevata
- pagina : 1



**Gruppo prove penetrometriche
GP6**

TEA

Territorio e Ambiente S.r.l.

COMUNE DI		
GARBAGNATE MILANESE		
21 OTT. 1999	A 21725	
CAT.....	CLASS.....	FASC.....

COMUNE DI

GARBAGNATE MILANESE

RISTRUTTURAZIONE INTERSEZIONE

S.S. 233 - VIE KENNEDY, 1° MAGGIO, GARIBALDI

INDAGINI GEOGNOSTICHE E GEOTECNICHE

RELAZIONE GEOLOGICA - GEOTECNICA



Allegato n° 1

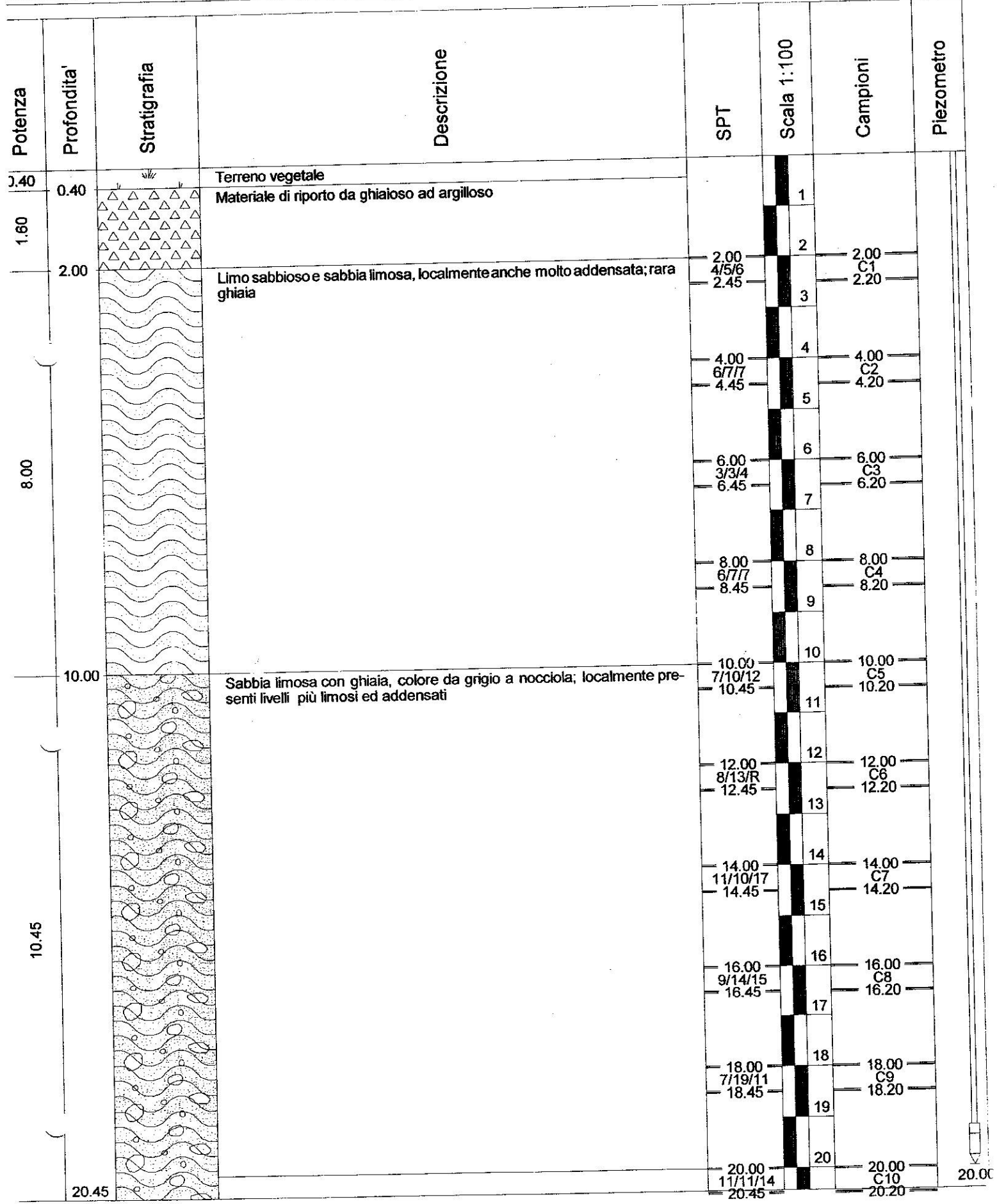
Scala:

Committente:	Comune Garbagnate	Codice Commessa:	I-047/99
	Data: ottobre 1999	Redatto:	Approvato: Zambra
Revisione:			

Sede legale: Via Vigoni 3 - 20122 Milano
Sede Operativa: Via Cagnoni 8 - 20146 Milano
Tel. 02/4071763 - Fax 02/4071776
e-mail: teamilano@iol.it

Capitale sociale L. 20.000.000
C.F. e Partita IVA 11642210154
C.C.I.A.A. di Milano n. 1483865
Tribunale di Milano n. 358174 r.s.


Cantiere Garbagnate Milanese	N. sondaggio S1
Committente Comune di Garbagnate Milanese	Scala sondaggio 1:100
Perforatore	Geologo
Co . 0	Quota (p.c.) 170
Metodo perf. rotazione a c.c.	Data ultimazione 1/10/1999



Cooperativa Laghetto A.L.C.A. S.p.c

**INDAGINE GEOLOGICA DI SUPPORTO ALLA
PROGETTAZIONE DI UN RISTORANTE
SULL'ISOLA DEL LAGHETTO
IN VIA PER VALERA A GARBAGNATE (MI)**

Documento: Relazione	Data: Nov.04
Dott. Geol A. Lategana	Rif-1504



Studio di Consulenza Ambientale **Dott. Geol. A. Lategana**

Geologia - Idrogeologia - Geotecnica - Bonifiche siti contaminati - Piani di Protezione Civile - Pianificazione territoriale

Sede Operativa : Via Dante, 11 - 20024 - Carbagrate Milanese (MI) - Tel. 029956440 - Cell. 3384409156 - Piva 13151270157

PROVA PENETROMETRICA DINAMICA DIAGRAMMA NUMERO COLPI PUNTA - Rpd

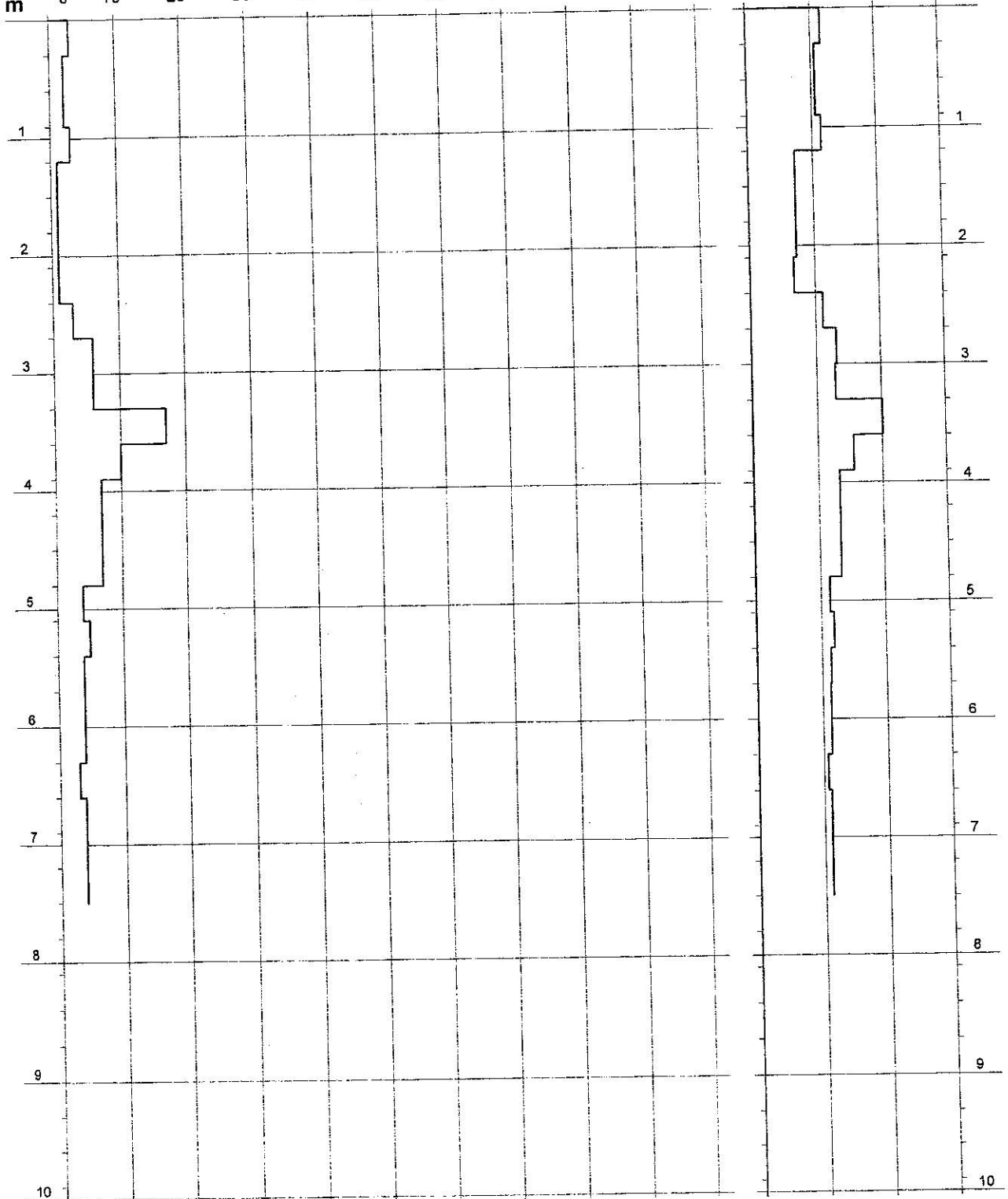
n° 1

Scala 1: 50

- indagine :
- cantiere : Arese
- località : Arese

- data : 12/11/2004
- quota inizio : piano campagna
- prof. falda : Falda non rilevata

N = N(30) numero di colpi penetrazione punta - avanzamento $\delta = 30$ Rpd (kg/cm²)



- PENETROMETRO DINAMICO tipo : TG 63-100 M-A.C
 - M (massa battente)= 73,00 kg - H (altezza caduta)= 0,75 m - A (area punta)= 20,43 cm² - D(diam. punta)= 51,00 mm
 - Numero Colpi Punta N = N(30) [$\delta = 30$ cm] - Uso rivestimento / fanghi iniezione : SI

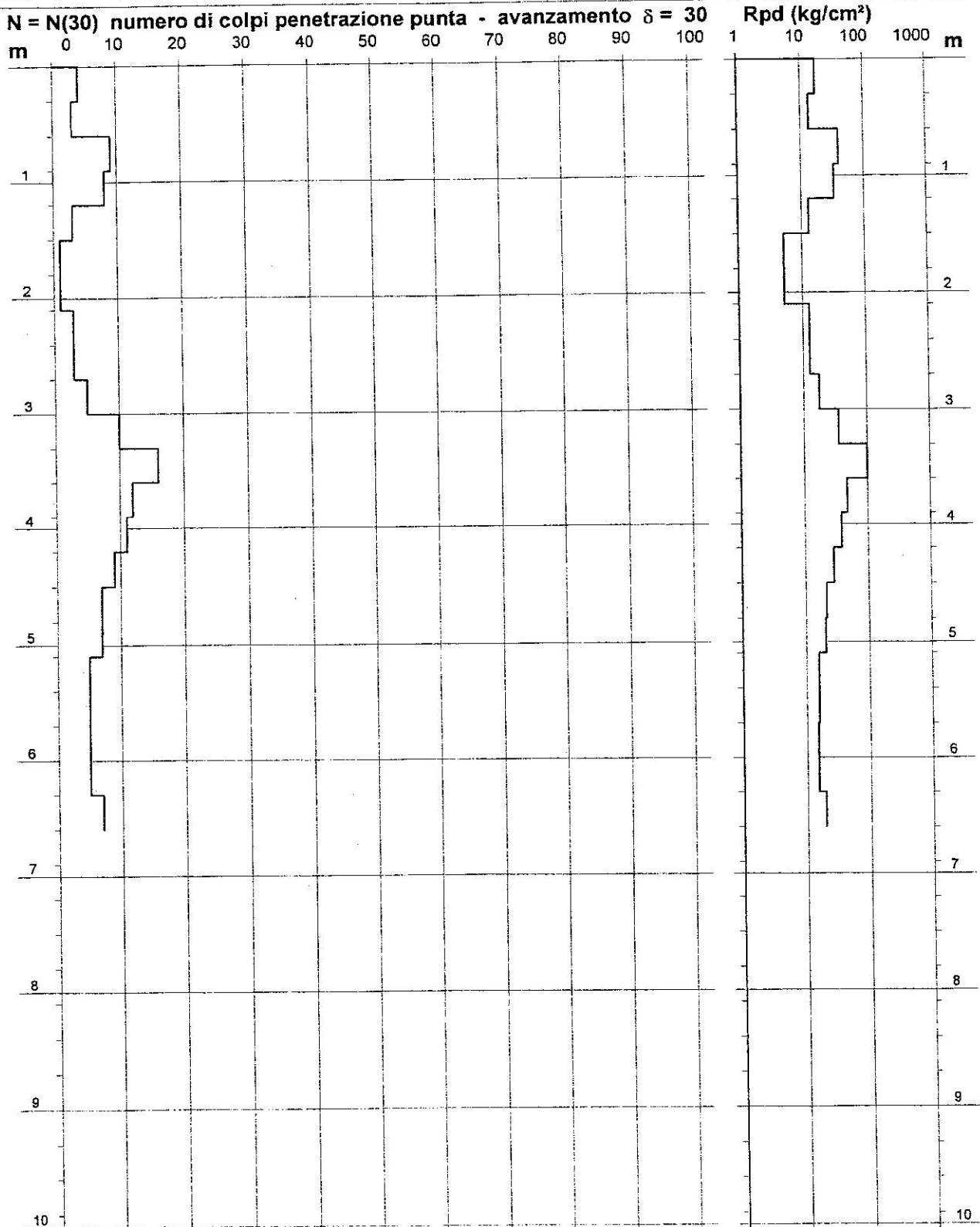
PROVA PENETROMETRICA DINAMICA
DIAGRAMMA NUMERO COLPI PUNTA - Rpd

n° 2

Scala 1: 50

- indagine :
 - cantiere : Arese
 - località : Arese

- data : 12/11/2004
 - quota inizio : piano campagna
 - prof. falda : Falda non rilevata



- PENETROMETRO DINAMICO tipo : TG 63-100 M-A.C
 - M (massa battente)= 73,00 kg - H (altezza caduta)= 0,75 m - A (area punta)= 20,43 cm² - D(diam. punta)= 51,00 mm
 - Numero Colpi Punta N = N(30) [$\delta = 30$ cm] - Uso rivestimento / fanghi iniezione : SI

**Gruppo prove penetrometriche
GP8**

IMMOBILIARE S. CROCE s.r.l.

**INDAGINE GEOTECNICA DI SUPPORTO ALLA
PROGETTAZIONE DI UN'AUTORIMESSA INTERRATA IN
VIA VALERA, VIA MONVISO A GARBAGNATE (MI)**

Documento: <i>Relazione</i>	Data: <i>Feb.06</i>
<i>Dott. Geol A. Lategana</i>	<i>Rif0806</i>

Studio di Consulenza Ambientale *Dott. Geol. A. Lategana*

Geologia - Idrogeologia - Geotecnica - Bonifiche siti contaminati - Piani di Protezione Civile - Pianificazione territoriale

Sede Operativa : Via Dante, 11 - 20024 - Garbagnate Milanese (MI) - Tel. 029956440 - Cell. 3384409156 - Piva 13151270157

PROVA PENETROMETRICA DINAMICA DIAGRAMMA NUMERO COLPI PUNTA - Rpd

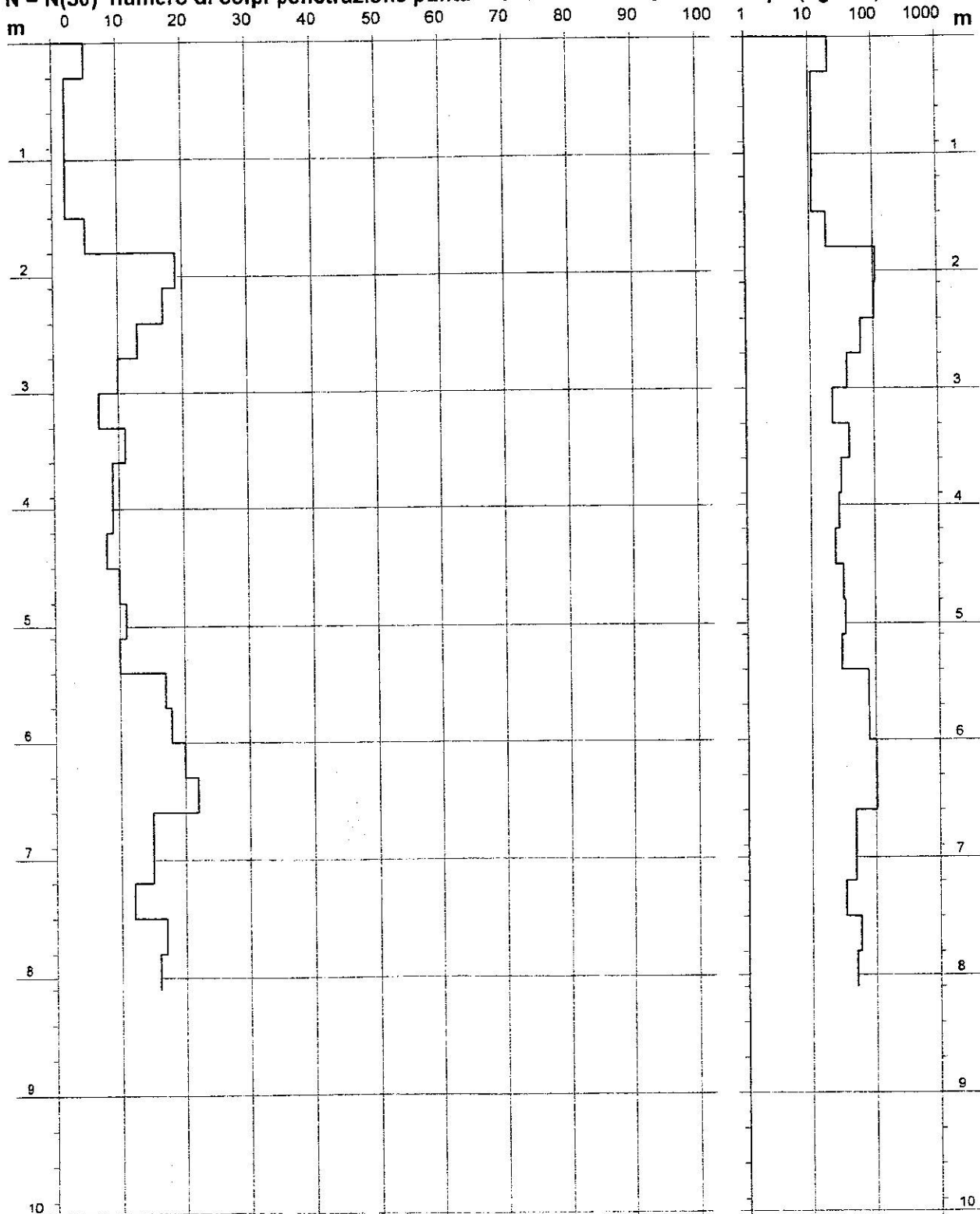
n° 1

Scala 1: 50

- indagine :
- cantiere :
- località : Garbagnate Milanese

- data : 23/02/2006
- quota inizio : piano campagna
- prof. falda : Falda non rilevata

N = N(30) numero di colpi penetrazione punta - avanzamento $\delta = 30$ Rpd (kg/cm²)



- PENETROMETRO DINAMICO tipo : TG 63-100 M-A.C


- M (massa battente)= 73,00 kg - H (altezza caduta)= 0,75 m

- A (area punta)= 20,43 cm² - D(diam. punta)= 51,00 mm

- Numero Colpi Punta N = N(30) [$\delta = 30$ cm]

- Uso rivestimento / fanghi iniezione : SI

**Gruppo prove penetrometriche
GP9**



STUDIO TECNICO Geom UGO CELOTTI S.R.L.

VIA MINCIO 22 - CAP 20139 MILANO - TEL. 025393977 r.a. - 025392262 FAX
e-mail: studiocelotti@studiocelotti.it

INDAGINI GEOGNOSTICHE - PROVE SU TERRENI DI FONDAZIONE
RICERCHE IDROLOGICHE AMBIENTALI - STRUMENTAZIONI GEOTECNICHE
RILIEVI TOPOGRAFICI - PROSPEZIONI GEOFISICHE E GEOELETTRICHE

COMUNE DI GARBAGNATE MILANESE		
25 LUG 2008		
A <i>92595</i>		
CAT.	CLASS.	FASC.

COMUNE DI GARBAGNATE MILANESE
SETTORE DEI SERVIZI AL TERRITORIO SERVIZIO LAVORI PUBBLICI
Piazza De Gasperi n. 1 - GARBAGNATE MILANESE (Milano)

Prove penetrometriche dinamiche eseguite nel terreno di fondazione di un edificio polifunzionale di prossima costruzione in comune di Garbagnate Milanese (Milano) - Fraz. Bariana - Via Stelvio ang. Viale Europa.

DISEGNO N: 5844/1A

DATA: 12-06-08

N.B. - Lo zero di riferimento delle profondità coincide con il piano strada di Via Europa nel punto riportato in planimetria ed indicato dalla Committente di quota m. +180.3 s.l.m. (v. dis.).

PROVA PENETROMETRICA DINAMICA N°:1

DATA: 9-6-2008

Disegno n°:58441H

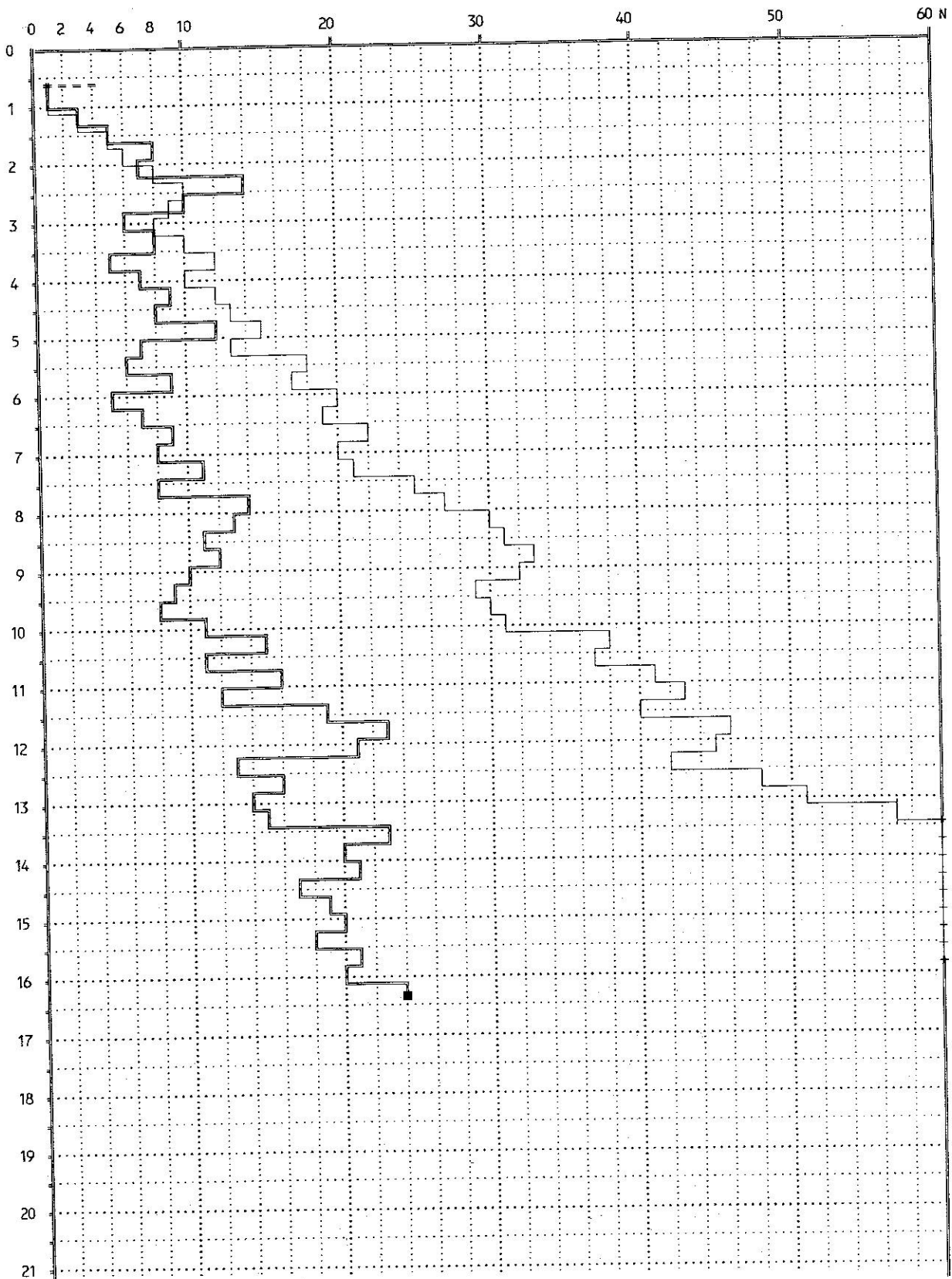
Località : GARBAGNATE MILANESE

Penetrometro con asta isolata dal terreno circostante

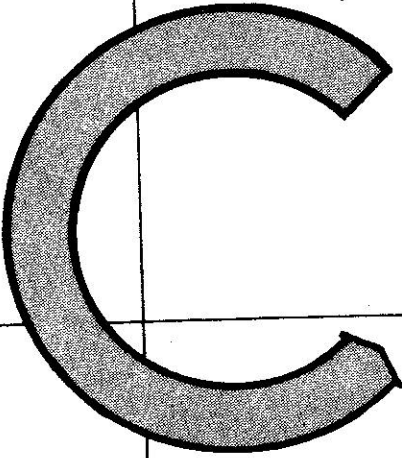
N = Numero di colpi/piede di affondamento con mazza battente da 160 libbre e volata da 30 pollici

— Punta 60° $\phi = 2''$ — Tubazione di rivestimento $\phi = 1''1/2$

--- Inizio prova m. 0.60 Assenza acqua fino a m.2.40 poi foro ostruito ■ Fine prova m.16.40




**Gruppo prove penetrometriche
GP10**



STUDIO TECNICO Geom UGO CELOTTI

VIA MINCIO 22 - 20139 MILANO
TEL. 02/57.30.37.89 - 53.93.977 - 53.92.262 FAX

INDAGINI GEOGNOSTICHE - PROVE SU TERRENI DI FONDAZIONE
RICERCHE IDROLOGICHE AMBIENTALI - STRUMENTAZIONI GEOTECNICHE
RILIEVI TOPOGRAFICI - PROSPEZIONI GEOFISICHE E GEOELETTRICHE



STUDIO TECNICO INSINGA DOTT. ING. DOMENICO & C. S.r.l.
Via C. Balbo n. 3 - MILANO

Prove penetrometriche dinamiche eseguite nel terreno interessato da un tracciato stradale di prossima costruzione tra i comuni di Garbagnate Milanese e Lainate in provincia di Milano.

PROVE PENETROMETRICHE

DISEGNO N: 4498/2

DATA: 17-09-98

N.B. - Lo zero di riferimento delle profondità coincide con il piano campagna attuale.

PROVA PENETROMETRICA DINAMICA N°:1

DATA: 15-9-1998

Disegno n°:44981H

Località : GARBAGNATE

Penetrometro con asta isolata dal terreno circostante

N = Numero di colpi/piede di affondamento con mazza battente da 160 libbre e volata da 30 pollici

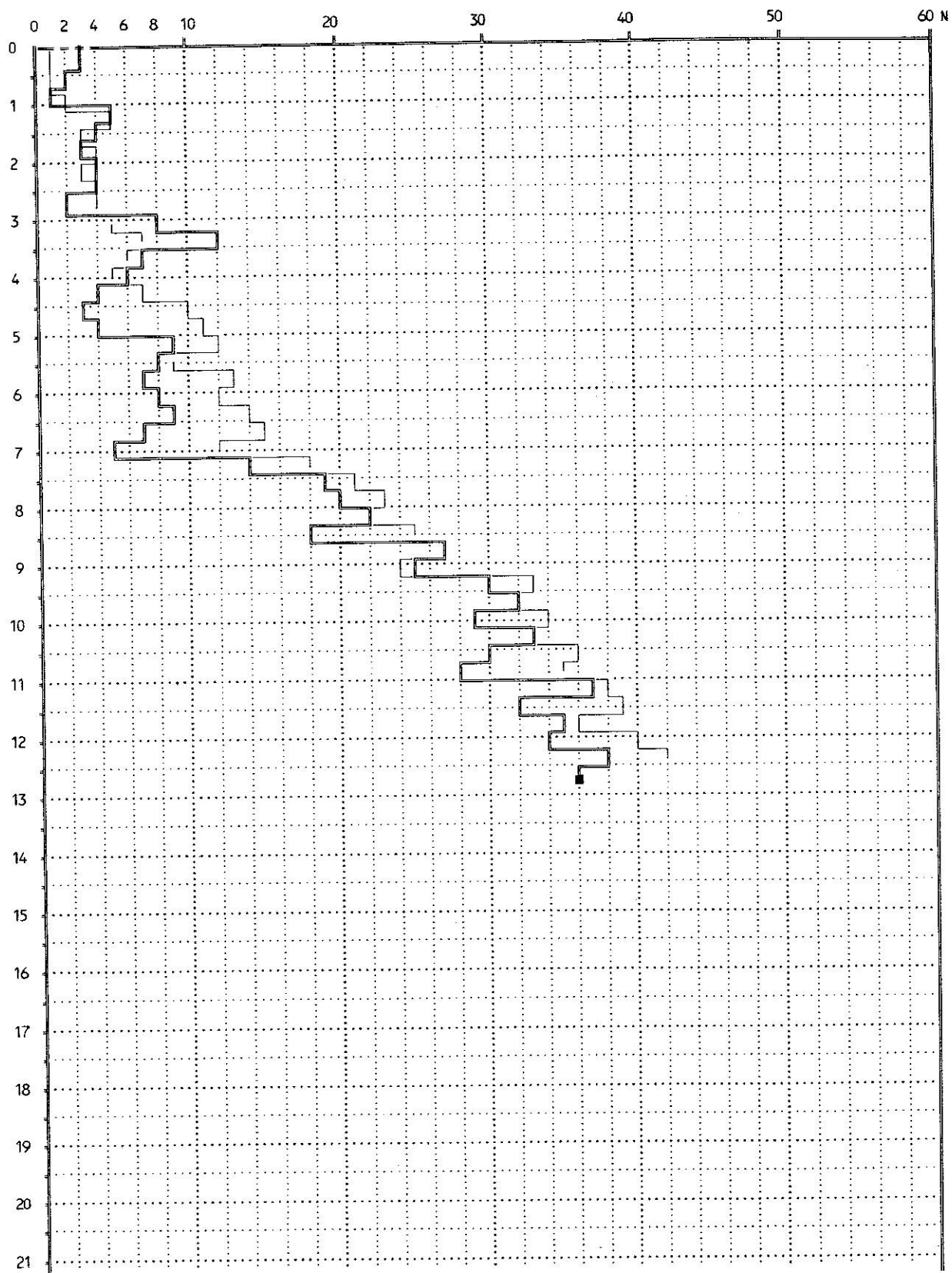
— Punta 60° $\phi = 2''$

— Tubazione di rivestimento $\phi = 1''1/2$

- - - Inizio prova m. 0.00

Assenza acqua fino a m.5.40 poi foro ostruito

■ Fine prova m.12.80



PROVA PENETROMETRICA DINAMICA N°:4

DATA: 14-9-1998

Diseño n°:44984H

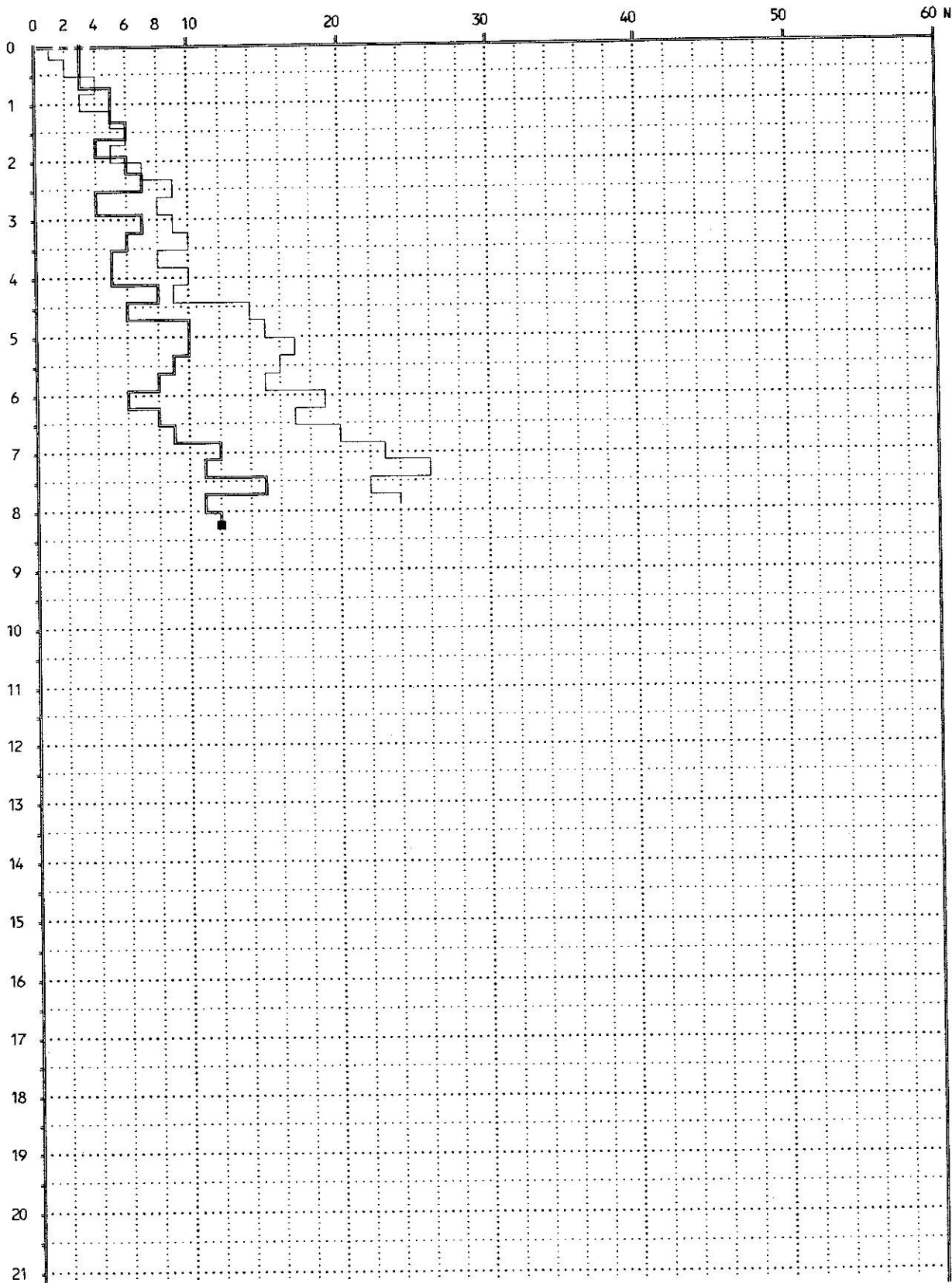
Località : GARBAGNATE

Penetrometro con asta isolata dal terreno circostante

N = Numero di colpi/piede di affondamento con mazza battente da 160 libbre e volata da 30 pollici

— Punta 60° $\phi = 2''$ — Tubazione di rivestimento $\phi = 1''1/2$

- - - Inizio prova m. 0.00 Assenza acqua fino a m.2.70 poi foro ostruito ■ Fine prova m. 8.30



PROVA PENETROMETRICA DINAMICA N°:6

DATA: 14-9-1998

Disegno n°:44986H

Località : GARBAGNATE

Penetrometro con asta isolata dal terreno circostante

N = Numero di colpi/piede di affondamento con mazza battente da 160 libbre e volata da 30 pollici

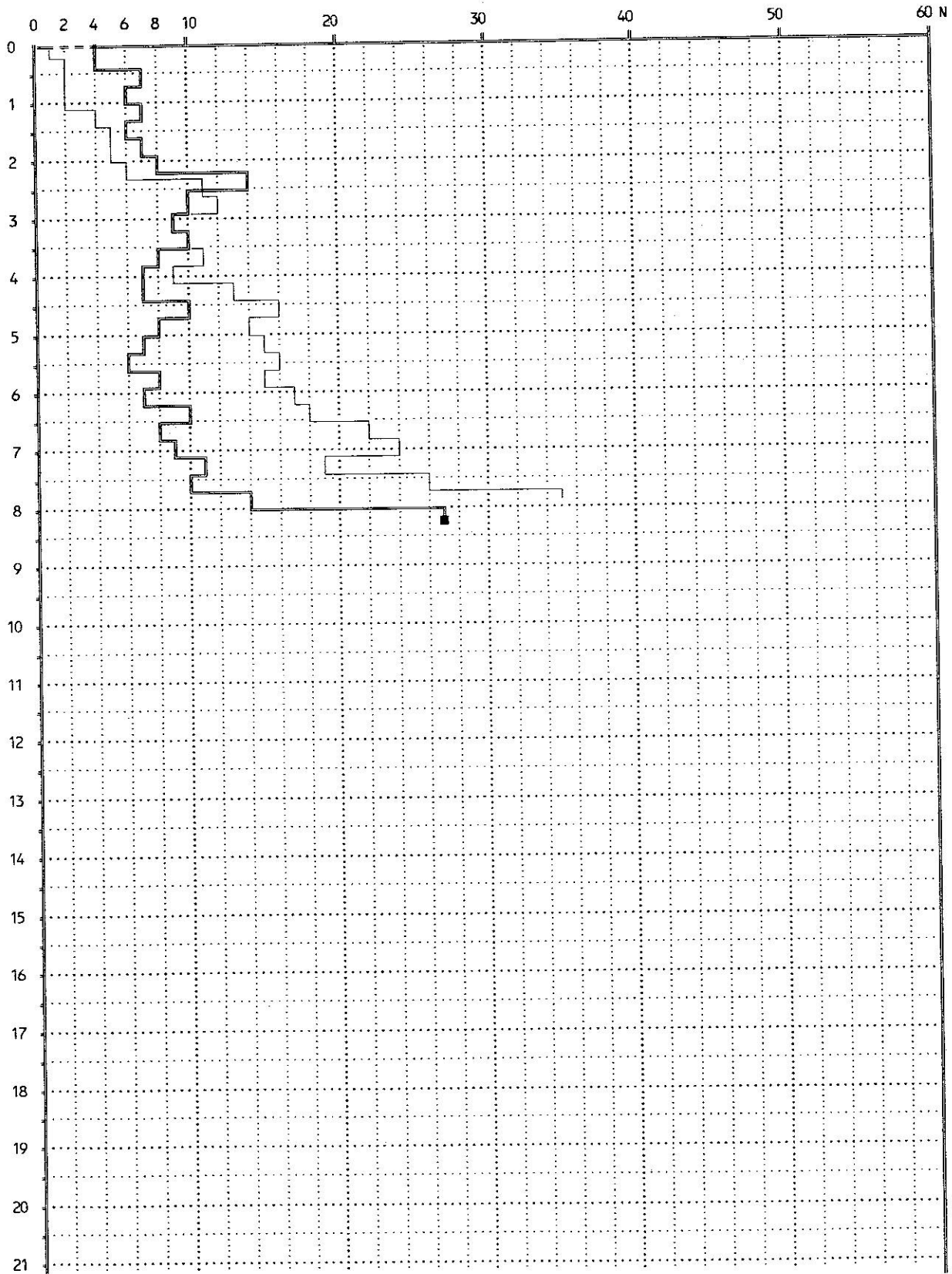
— Punta 60° $\phi = 2''$

— Tubazione di rivestimento $\phi = 1''1/2$

— — — Inizio prova m. 0.00

Assenza acqua fino a m.6.90 poi foro ostruito

■ Fine prova m. 8.30



PROVA PENETROMETRICA DINAMICA N°:7

DATA: 14-9-1998

Diseño n°:44987H

Località : GARBAGNATE

Penetrometro con asta isolata dal terreno circostante

N = Numero di colpi/piede di affondamento con mazza battente da 160 libbre e volata da 30 pollici

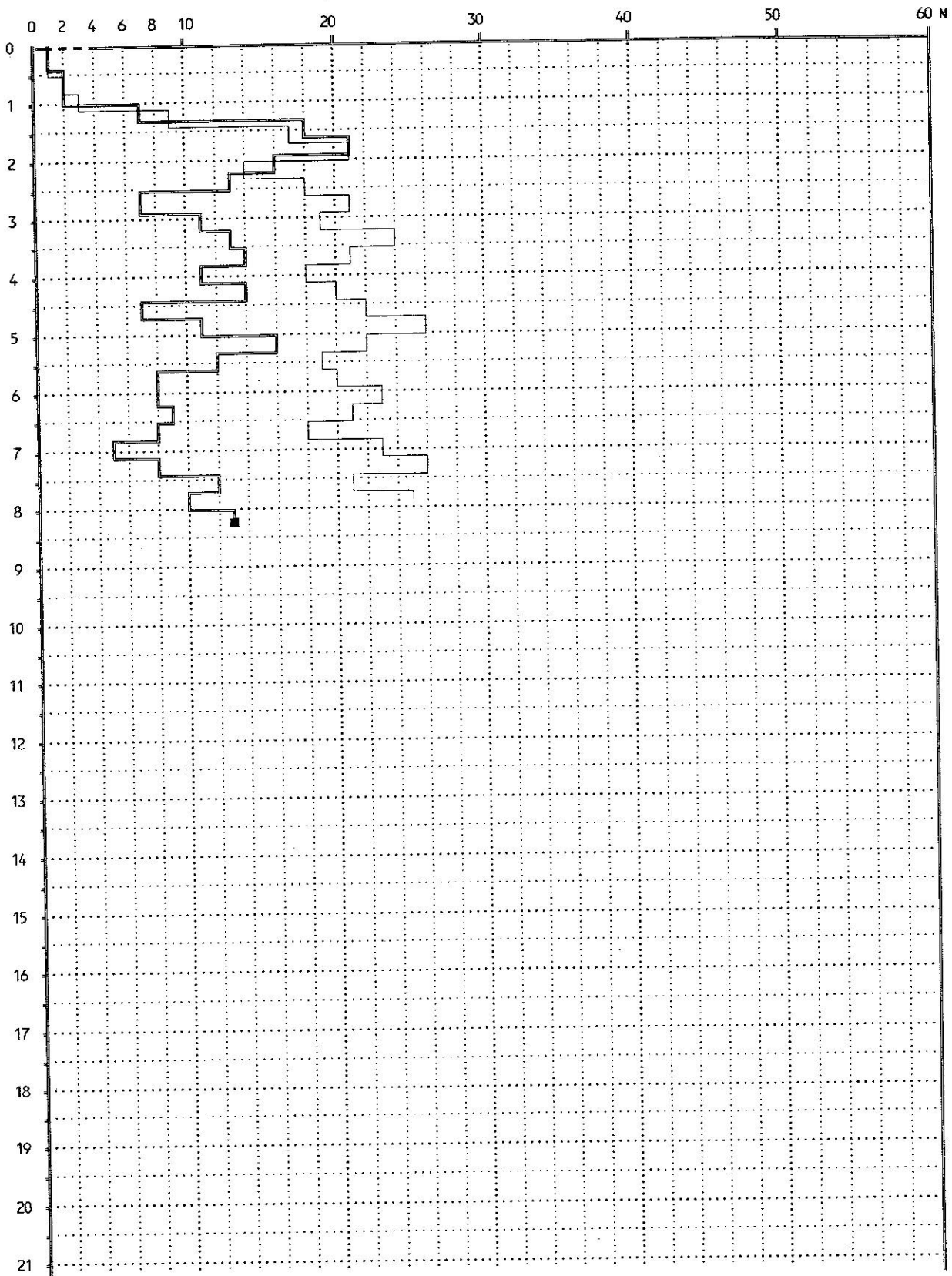
— Punta 60° $\phi = 2''$

— Tubazione di rivestimento $\phi = 1''1/2$

- - - Inizio prova m. 0.00

Assenza acqua fino a m.4.30 poi foro ostruito

■ Fine prova m. 8.30



PROVA PENETROMETRICA DINAMICA N°:12

DATA: 16-9-1998

Diseño n°:449812H

Località : GARBAGNATE

Penetrometro con asta isolata dal terreno circostante

N = Numero di colpi/piede di affondamento con mazza battente da 160 libbre e volata da 30 pollici

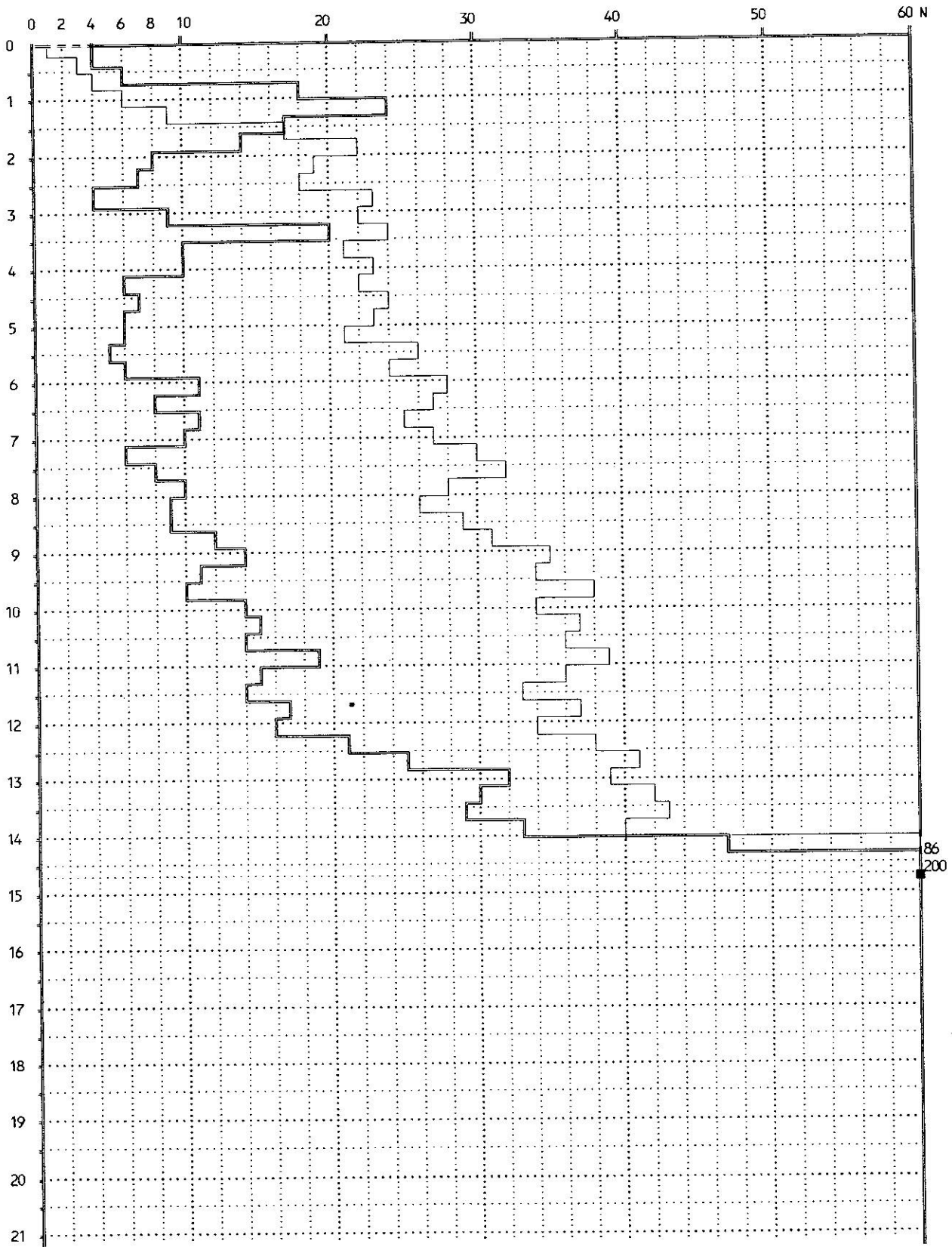
— Punta 60° $\phi = 2''$

— Tubazione di rivestimento $\phi = 1''1/2$

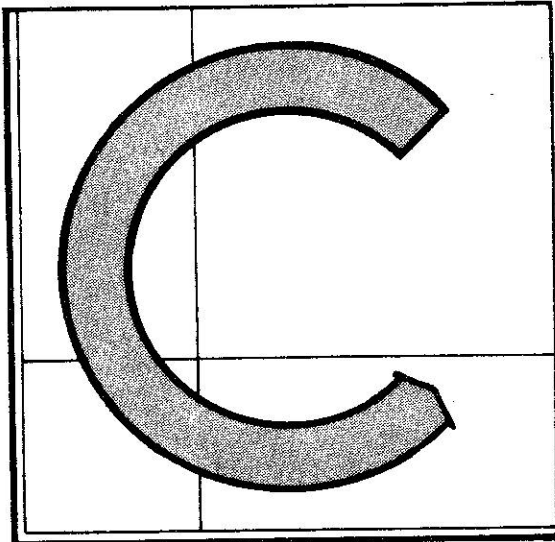
--- Inizio prova m. 0.00

Assenza acqua fino a m.5.30 poi foro ostruito

■ fine prova m.14.75



**Gruppo prove penetrometriche
GP11**




STUDIO TECNICO Geom UGO CELOTTI

INDAGINI GEOTECNICHE IN SITO E
PROVE SUI TERRENI DI FONDAZIONE

VIA MINCIO 22 = TEL. 5393977 - 5392262

20139 MILANO



COMUNE DI GARBAGNATE MILANESE (Milano)

Prova penetrometrica dinamica eseguita nel terreno di fondazione di un'antenna per illuminazione di un parcheggio F.N.M. di prossima costruzione nel comune di Garbagnate Milanese (Milano) - Via per Cesate.

DISEGNO N: 3679/1

DATA: 01-06-93

N.B. - La quota zero indicata sul diagramma corrisponde a quota +1.00 dal piano strada di Via per Cesate in prossimità della mezzeria all'incrocio con via della Betulle (v. dis.).

PROVA PENETROMETRICA DINAMICA N°:1

DATA: 28-5-1993

Disegno n°:36791H

Località : GARBAGNATE MILANESE

Penetrometro con asta isolata dal terreno circostante

N = Numero di colpi/piede di affondamento con mazza battente da 160 libbre e volata da 30 pollici

— Punta 60° $\phi = 2''$

— Tubazione di rivestimento $\phi = 1''1/2$

— = Inizio prova m. 0.40

Assenza acqua fino a m. 11 poi foro ostruito

■ Fine prova m.16.15

