











Legenda

-  Rete idrografica naturale ed artificiale
-  Limite comunale













GRADO DI VULNERABILITA' INTEGRATA DEGLI ACQUIFERI

-  Bb- Entorcamento Basso
-  B- Basso
-  M- Medio
-  A- Alto
-  E- Elevato
-  Ee- Entorcamento Elevato




GEOMETRIA ED IDRODINAMICA DEI CORPI IDRICI SOTTERRANEI

-  145 Linee idrodinamiche e relative quote in m s.l.m.
-  150 Linee di flusso

PRODOTTI REALI E POTENZIALI DI INQUINAMENTO DEI CORPI IDRICI SOTTERRANEI

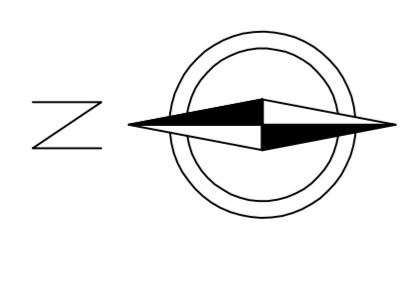
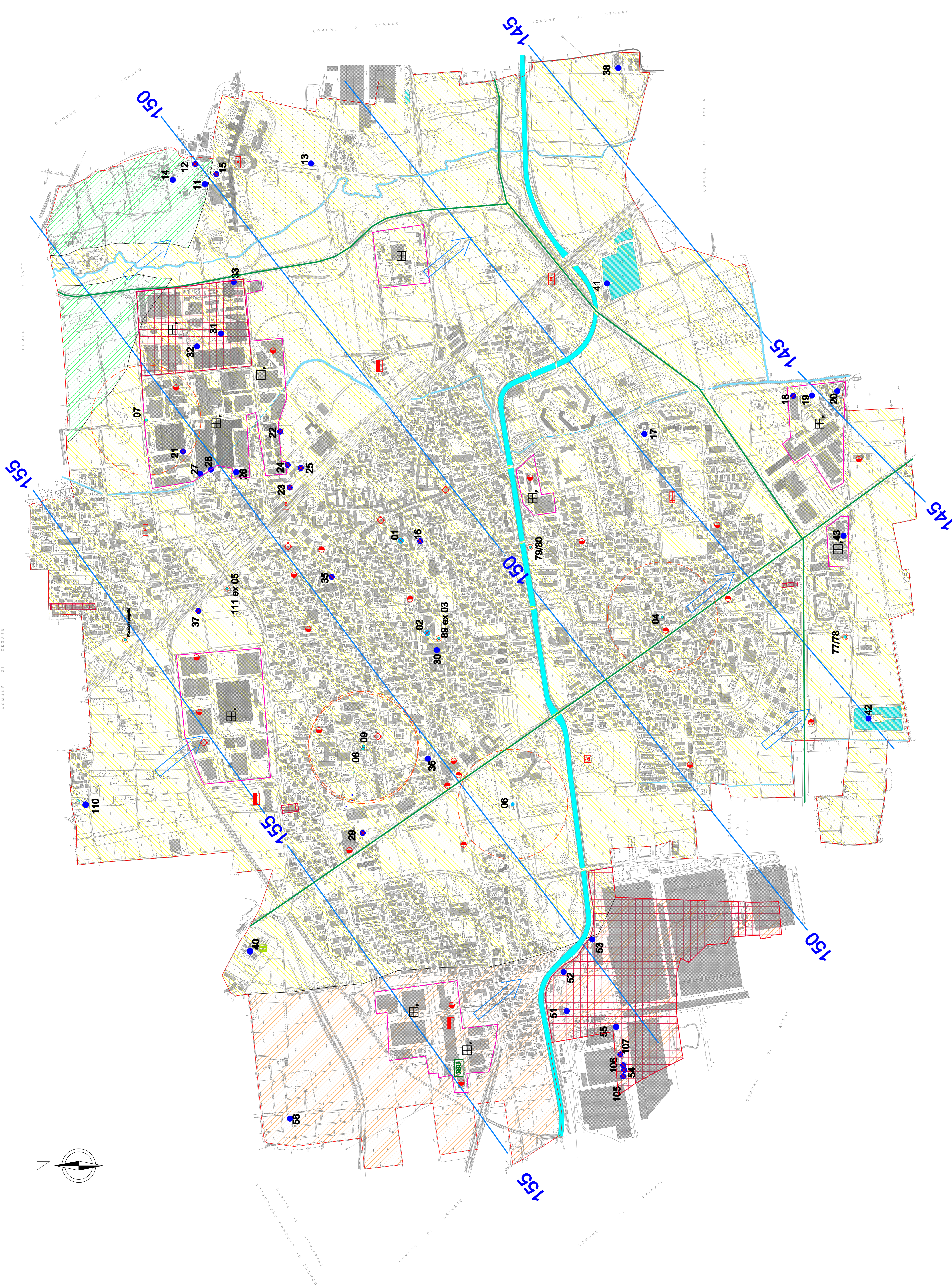
-  Antifabbrica, concimazione, elettricità
-  Colture intensive in area
-  Distributori carburanti, depositi petrolio
-  Aree industriali con dati insufficienti per caratterizzazione (P- allacciamento alla fognatura)
-  Stazione ferroviaria
-  Autotrasporti, rimessaggi, deposito automezzi
-  Tirocinio e Lavanderie
-  Ospedali, luoghi di cura
-  Cimitero
-  Campi campo nomadi, insediamento provvisorio olo abituro (nonoccupati)
-  Strada di grande traffico
-  Aree con procedimento di bonifica in atto secondo D.lgs. 152/99 o successivo provvedimento

PREVENTORI E/O RIDUTTORI DELL'INQUINAMENTO


-  Zone di Rispetto dei pozzi (R - 200 m intorno geometrico ed R-10 m intorno idrogeologico)
-  Pozzi pubblici/privati comunali
-  1501 Partecipazioni ecologiche - raccolte ufficiali edifici pubblici ed abitabili

PRINCIPALI SOGGETTI AD INQUINAMENTO

-  Pozzi privati
-  Pozzi pubblici



COMUNE DI
GARBAGNATE MILANESE
Provincia di Milano



COMPONENTE GEOLOGICA, IDROGEOLOGICA E SISMICA
DEL PIANO DI GOVERNO DEL TERRITORIO
Sancato in DGR n. 8/1498 del 12/02/2009. Con la deliberazione n. 14/1498 del 12/02/2009, il Piano di Governo del Territorio è stato modificato e approvato in data 12/02/2009. Il presente documento è stato modificato ed integrato.

**CARTA DELLA VULNERABILITA' INTEGRATA
DEGLI ACQUIFERI**

Studio di fattibilità per la
Pianificazione Ambientale
Piano Comunale Ambientale - Area L. 150
Pianificazione Ambientale - Area L. 150
Ufficio di Garbagnate Milanese - C.T.A.