






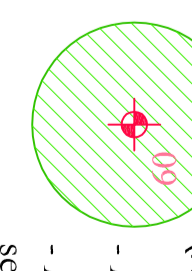


LEGENDA

-  CONFINI COMUNALE
-  Pozzi pubblici attivi
-  Pozzi pubblici cementati e/o disseso
-  Pozzi privati attivi
-  Pozzi privati cementati e/o disseso
-  Piezometri
-  Sistema di monitoraggio area Bayer
-  **AREE DI SALVAGUARDIA DEI POZZI PUBBLICI**
(Art. 5 D.L. n.238 del 08/09/2009)
- Area di rispetto - criterio geometrico (200 m raggio)
- Area di tutela assoluta (10 m raggio) - riduzione a seguito di specifica istruttoria come da Normativa Regionale D.G.R. 27/06/96 n.6/15137



COMUNE DI GABBIAATE MILANESE
Regione Lombardia - Provincia di Milano

Progettisti: A.M.A.N.I. - Ing. Tiziana Casarotto
 Direzione G.P.M. - Ing. Riccardo Marone
 Approvatore ufficiale con modifica: Ing. Riccardo Marone
 Pubblicazione: 01/01/2015

Rete Pozzi prelievo acqua

1:5000

P.U.G.S.S.

PIANO DI GOVERNO DEL TERRITORIO

02