



Comune di Garbagnate Milanese

Provincia di Milano


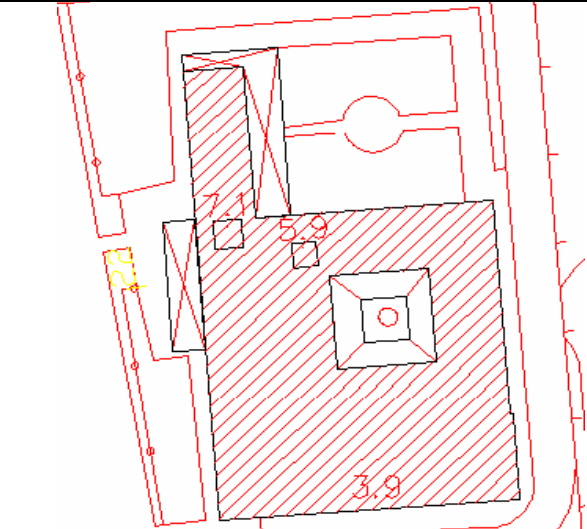


Piano di Governo del Territorio

Piano dei Servizi

Schede descrittive

Servizi sociali	pag. 3
Sanità	pag. 11
Istruzione	pag. 17
Cultura	pag. 34
Sport	pag. 37
Servizi amministrativi	pag. 43
Verde	pag. 47
Spazi Urbani di aggregazione	pag. 71
Parcheggi	pag. 85

Servizi sociali

Categoria	1		Tipo	1		
Identificativo:	111	Denominazione servizio:	Centro Vari età "Cà del di"			
Localizzazione ecografica:	Garbagnate – Via Bolzano 22					
Localizzazione catastale:	Foglio n. 14 - mappale n. 37*- 39*					
Estratto ortofotocarta				Estratto carta aerofotogrammetria		
						
Immagine fotografica del servizio descritto						
						
Superficie fondiaria di pertinenza			Mq. 2263			
N. utenze giornaliere			n. 100			
Dimensione spazi interni utilizzabili (Slp)			Mq. 1202			
Dimensione spazi aperti di pertinenza			Mq. 1061			
Anno di costruzione			2003/2004			
Stato di conservazione dell'immobile			BUONO			
Stato di conservazione delle strutture			SUFFICIENTE			
Spazi aperti pertinenziali			Cortile interno			
Presenza di parcheggi di uso esclusivo		/	Presenza di parcheggi nelle vicinanze		42	
Proprietà immobiliare			COMUNALE			
Gestione del servizio a cura di			COMUNALE			
Grado di fruibilità			2			
Grado di accessibilità			3			
Carenze note in termini di:		Spazi				
		Servizi				
		X Manutenzione :	Infiltrazioni strutture e copertura in condizioni meteorologiche avverse			
		Limitazione utenze				
Zona omogenea di Prg vigente:		PRG_STANDARDS_AREE_P_ESISTENTI	Si	No	In corso	
CPI		Non soggetto				
Impianti a norma (specificare)			X			
Barriere architettoniche			X			
Destinazione indicata:		Servizi sociali per anziani				Scheda 1

Categoria	1		Tipo	1			
Identificativo:	211	Denominazione servizio:	Centro Diurno Integrato				
Localizzazione ecografica:	Garbagnate – Via Bolzano 22						
Localizzazione catastale:	Foglio n. 14 - mappale n. 37*- 39*						
Estratto ortofotocarta			Estratto carta aerofotogrammetria				
Immagine fotografica del servizio descritto							
Superficie fondiaria di pertinenza			Mq. 2263				
N. utenze iscritte			n. 27				
Dimensione spazi interni utilizzabili (Slp)			1202 mq				
Dimensione spazi aperti di pertinenza			1061 mq				
Anno di costruzione			2003/2004				
Stato di conservazione dell'immobile			BUONO				
Stato di conservazione delle strutture			SUFFICIENTE				
Spazi aperti pertinenziali			Cortile interno				
Presenza di parcheggi di uso esclusivo		/	Presenza di parcheggi nelle vicinanze		42		
Proprietà immobiliare			ACCATASTARE				
Gestione del servizio a cura di			COMUNALE				
Grado di fruibilità			2				
Grado di accessibilità			3				
Carenze note in termini di:		X	Spazi		È in progetto una pavimentazione nel giardino per casetta attrezzi		
			Servizi				
		X	Manutenzione		Infiltrazioni, strutture		
			Limitazione utenze				
Zona omogenea di Prg vigente:		PRG_STANDARDS_AREE_P_ESISTENTI			Si	No	In corso
CPI		Non soggetto					
Impianti a norma (specificare)					X		
Barriere architettoniche					X		
Destinazione indicata:		Servizi sociali per anziani			Scheda 2		

Categoria	1	Tipo	2
Identificativo:	112	Denominazione servizio:	Centro "Picchio Rosso"
Localizzazione ecografica:	S. Maria Rossa – via Ceresio		
Localizzazione catastale:	Foglio n. 36 - mappale n. 328		
Estratto ortofotocarta	Estratto carta aerofotogrammetria		

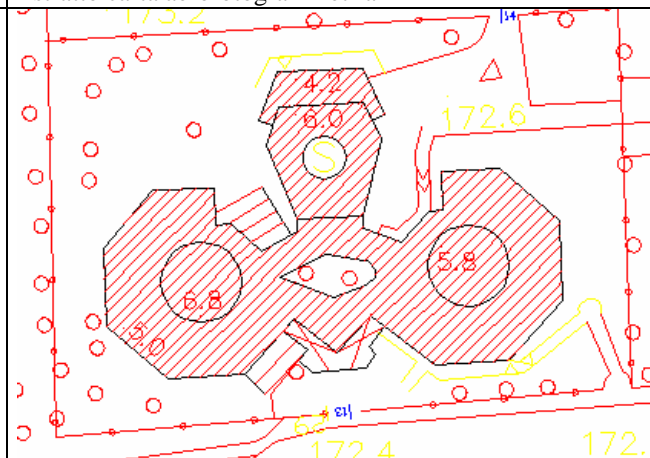


Immagine fotografica del servizio descritto



Superficie fondiaria di pertinenza		4503 mq.	
N. utenze iscritte	n. 121	N. utenze giornaliere	n. 19
Dimensione spazi interni utilizzabili (Slp)	2098 mq.	Dimensione spazi accessori di pertinenza (Snr)	/
Dimensione spazi aperti di pertinenza			2405 mq.
Anno di costruzione			1970
Stato di conservazione dell'immobile			INSUFFICIENTE
Stato di conservazione delle strutture			SUFFICIENTE
Spazi aperti pertinenziali			AREE VERDI, SPAZIO GIOCO
Presenza di parcheggi di uso esclusivo	7	Presenza di parcheggi nelle vicinanze	30
Proprietà immobiliare			COMUNALE
Gestione del servizio a cura di			COMUNALE
Grado di fruibilità			2
Grado di accessibilità			2
Carenze note in termini di:	Spazi		
	X Servizi	Igiene, pulizia, serramenti non conformi	
	X Manutenzione	Infiltrazioni, intonaci, pluviali da sostituire	
	Limitazione utenze		
Zona omogenea di Prg vigente:	PRG STANDARDS AREE P ESISTENTI	Si	No
CPI			X
Impianti a norma (specificare)		X	
Barriere architettoniche		X	
Destinazione indicata:	Servizi sociali per minori		Scheda 3




Categoria	1	Tipo	3
Identificativo:	113	Denominazione servizio:	Sala prove musicale
Localizzazione ecografica:	S. Maria Rossa – via Pasubio n. 33		
Localizzazione catastale:	Foglio n. 29 - mappale n. 330		
Estratto ortofotocarta	Estratto carta aerofotogrammetria		
			

Immagine fotografica del servizio descritto



Superficie fondiaria di pertinenza	Mq. 5143		
N. utenze anno 2009	n. 297		
Dimensione spazi interni utilizzabili (Slp)	Mq. 639		
Dimensione spazi aperti di pertinenza	Mq. 4504		
Anno di costruzione	1971		
Stato di conservazione dell'immobile	SUFFICIENTE		
Stato di conservazione delle strutture	SUFFICIENTE		
Spazi aperti pertinenziali	AREE VERDI		
Presenza di parcheggi di uso esclusivo	/	Presenza di parcheggi nelle vicinanze	100
Proprietà immobiliare	COMUNALE		
Gestione del servizio a cura di	COMUNALE		
Grado di fruibilità	2		
Grado di accessibilità	2		
Carenze note in termini di:	Spazi - specificare:.....	Serramenti non conformi	
	Servizi - specificare:.....		
	<input checked="" type="checkbox"/> Manutenzione - specificare:.....	Generale edificio	
	Limitazione utenze - specificare:.....		
Zona omogenea di Prg vigente:	PRG STANDARDS AREE P_ESISTENTI	Si	No
CPI			In corso
Impianti a norma (specificare)		X	X
Barriere architettoniche		X	
Destinazione indicata:	Servizi sociali per adulti		Scheda 4

Categoria	1	Tipo	4
Identificativo:	114	Denominazione servizio:	Centro diurno disabili "Archimede"
Localizzazione ecografica:	S. Maria Rossa – via Don Mazzolari 19		
Localizzazione catastale:	Foglio n. 36 - mappale n. 328		
Estratto ortofotocarta	Estratto carta aerofotogrammetria		

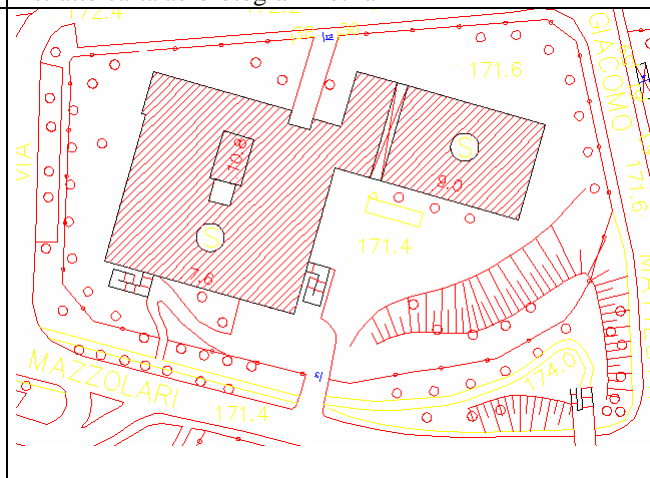

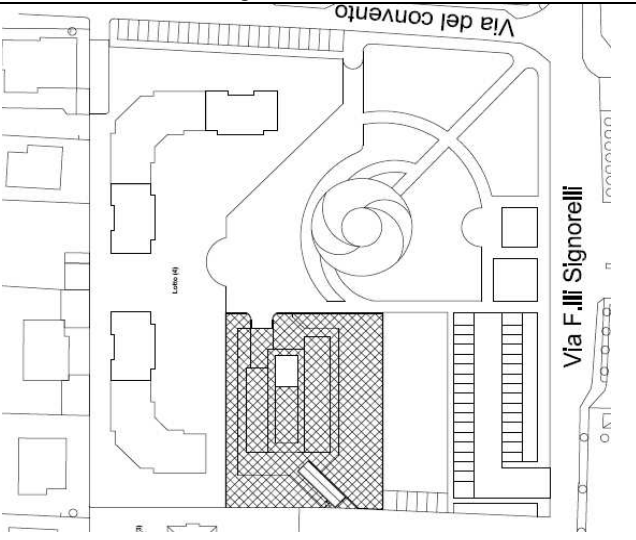




Immagine fotografica del servizio descritto



Superficie fondiaria di pertinenza	Mq. 1707			
N. utenze	n. 23			
Dimensione spazi interni utilizzabili (Slp)	Mq. 717			
Dimensione spazi aperti di pertinenza	Mq. 990			
Anno di costruzione	Dopo 1976			
Stato di conservazione dell'immobile	SUFFICIENTE			
Stato di conservazione delle strutture	SUFFICIENTE			
Spazi aperti pertinenziali	AREE VERDI			
Presenza di parcheggi di uso esclusivo	/	Presenza di parcheggi nelle vicinanze	30	
Proprietà immobiliare	COMUNALE			
Gestione del servizio a cura di	COMUNALE			
Grado di fruibilità	1			
Grado di accessibilità	2			
Carenze note in termini di:	Spazi - specificare:.....			
	Servizi - specificare:.....			
	X	Manutenzione - specificare:.....	Strutture	
	Limitazione utenze - specificare:.....			
Zona omogenea di Prg vigente:	PRG STANDARDS AREE P ESISTENTI	Si	No	In corso
CPI		X		
Impianti a norma (specificare)		X		
Barriere architettoniche		X		
Destinazione indicata:	Servizi sociali per disabili		Scheda 5	

Categoria	1		Tipo	4		
Identificativo:	214	Denominazione servizio:	Centro diurno disabili "Comunità Alloggio" / Le SCIE			
Localizzazione ecografica:	Santa Maria Rossa – Piazza Maria Teresa					
Localizzazione catastale:	Foglio n. 30 - mappale n. 398					
Estratto ortofotocarta			Estratto carta aerofotogrammetria			
						
Immagine fotografica del servizio descritto						
						
Superficie fondiaria di pertinenza				1966 mq		
N. utenze				n. 10		
Dimensione spazi interni utilizzabili (Slp)				445 mq		
Dimensione spazi aperti di pertinenza				1520 mq		
Anno di costruzione				2006		
Stato di conservazione dell'immobile				OTTIMO		
Stato di conservazione delle strutture				OTTIMO		
Spazi aperti pertinenziali				Cortile interno, area verde		
Presenza di parcheggi di uso esclusivo		/		Presenza di parcheggi nelle vicinanze		
				46		
Proprietà immobiliare				COMUNALE		
Gestione del servizio a cura di				COMUNALE		
Grado di fruibilità				1		
Grado di accessibilità				3		
Carenze note in termini di:		Spazi				
		X Servizi		Poco sfruttato		
		X Manutenzione		Infiltrazioni in caso di nevicate; impianto di condizionamento		
		Limitazione utenze				
Zona omogenea di Prg vigente:		PRG_RESIDENZIALE_COMPLETAMENTO		Si No In corso		
CPI				X		
Impianti a norma (specificare)				X		
Barriere architettoniche				X		
Destinazione indicata:		Servizi sociali per disabili			Scheda 6	

Categoria	1		Tipo	4	
Identificativo:	314	Denominazione servizio:	Cooperativa "Il grillo parlante"		
Localizzazione ecografica:	Garbagnate – Via Vismara 27				
Localizzazione catastale:	Foglio n. 23 - mappale n. 237				
Estratto ortofotocarta			Estratto carta aerofotogrammetria		
					
Immagine fotografica del servizio descritto					
					
Superficie fondiaria di pertinenza					
N. utenze			n. varie		
Dimensione spazi interni utilizzabili (Slp)					
Dimensione spazi aperti di pertinenza			/		
Anno di costruzione					
Stato di conservazione dell'immobile			SUFFICIENTE		
Stato di conservazione delle strutture			SUFFICIENTE		
Spazi aperti pertinenziali			/		
Presenza di parcheggi di uso esclusivo		/	Presenza di parcheggi nelle vicinanze		20
Proprietà immobiliare			COMUNALE (in affitto)		
Gestione del servizio a cura di			Ass. Il Grillo Parlante		
Grado di fruibilità			2		
Grado di accessibilità			2		
Carenze note in termini di:		Spazi - specificare:.....			
		Servizi - specificare:.....			
		X	Manutenzione - specificare:.....		Edificio
		Limitazione utenze - specificare:.....			
Zona omogenea di Prg vigente:	PRG RESIDENZIALE COMPLETAMENTO	Si	No	In corso	
CPI	Non soggetto				
Impianti a norma (specificare)		X			
Barriere architettoniche		X			
Destinazione indicata:	Servizi sociali per disabili				Scheda 7