



# Comune di Garbagnate Milanese

Provincia di Milano

Piano di Governo del Territorio

## Piano dei Servizi

Relazione



## Piano dei Servizi

## Relazione

**BOZZA**

Adottato con delibera C.C. n. .. del .....

Approvato con delibera C.C. n. .. del .....

**SINDACO**

Pier Mauro Pioli

**SEGRETARIO GENERALE**

Dott. Vincenzo Marchianò

**RESPONSABILE SETTORE TECNICO**

Arch. M. Brambilla

**PROGETTISTA**

Settore Servizi al Territorio

## Sommario

<i>Premessa</i>	pag 3
<b>1. Il contesto di riferimento</b>	pag 5
1.1. Lo standard nel Piano Regolatore Generale	pag 5
<b>2. Aspetti operativi del Piano dei Servizi</b>	pag 5
2.1. Il fabbisogno di servizi comunali nel PRG vigente a Garbagnate	pag 5
2.2. La dimensione dello standard locale	pag 5
2.3. La dimensione dello standard sovra locale	pag 8
<b>3. La ricognizione delle informazioni comunali esistenti – organizzazione delle informazioni</b>	pag 9
3.1. Le informazioni presenti nella cartografia comunale	pag 9
3.1.1 <i>La cartografia di base (Aerofotogrammetrico – Catasto – P.R.G.)</i>	pag 9
3.1.2 <i>Lo stradario digitale</i>	pag 10
3.1.3 <i>Le infrastrutture a rete</i>	pag 10
3.1.4 <i>Il censimento urbanistico dell'edificato, la banca dati del costruito</i>	pag 10
3.1.5 <i>L'acquisizione delle zone adibite a servizi nel P.R.G. vigente</i>	pag 13
3.1.6 <i>L'organizzazione del censimento dei servizi esistenti sul territorio</i>	pag 14
3.1.7 <i>L'inventario delle proprietà comunali</i>	pag 14
3.1.8 <i>Le attività economiche presenti nel territorio comunale</i>	pag 15
3.1.9 <i>Acquisizione e organizzazione della mappa delle risorse sociali attive a Garbagnate Milanese</i>	pag 15
3.1.10 <i>L'integrazione dell'informazione derivante dall'ufficio anagrafe</i>	pag 15
<b>4 Lo stato dell'arte dei servizi del Comune di Garbagnate Milanese. Aspetti quantitativi e analisi qualitativa</b>	pag 16
4.1 Il censimento dei servizi esistenti: 15 categorie di servizi	pag 16
4.1.1 <i>Servizi Sociali</i>	pag 18
4.1.2 <i>Sanità</i>	pag 20
4.1.3 <i>Istruzione</i>	pag 22
4.1.4 <i>Cultura</i>	pag 27
4.1.5 <i>Sport</i>	pag 30
4.1.6 <i>Verde</i>	pag 31
4.1.7 <i>Spazi urbani di aggregazione</i>	pag 40
4.1.8 <i>Edilizia residenziale sociale</i>	pag 41
4.1.9 <i>Attrezzature religiose</i>	pag 42
4.1.10 <i>Sicurezza e Protezione Civile</i>	pag 43
4.1.11 <i>Settore amministrativo</i>	pag 44
4.1.12 <i>Turismo</i>	pag 46
4.1.13 <i>Infrastrutture tecnologiche e per l'ambiente</i>	pag 46
4.1.14 <i>Mobilità e trasporto pubblico</i>	pag 49
4.1.15 <i>Commercio</i>	pag 55
4.2 La stima quantitativa dei servizi esistenti e disponibili	pag 59
4.3 Gli aspetti qualitativi	pag 61
4.3.1 <i>Il grado di accessibilità comunale</i>	pag 61
4.3.2 <i>L'accessibilità garantita dal trasporto pubblico locale</i>	pag 61
<b>5 I temi di Piano</b>	pag 62
5.1 Il verde come risorsa e le infrastrutture per la mobilità	pag 62
5.2 Il Parco del Lura	pag 63
5.3 I servizi e le attrezzature collettive	pag 64
5.4 Gli ambiti di compensazione	pag 64

## Premessa

*La L.R. 11 marzo 2005 n. 12 ha introdotto lo strumento del Piano dei servizi quale documento del Piano di Governo del Territorio con valenza autonoma che affronta il tema dei servizi e svolge il ruolo di programmare l'offerta di servizi sul territorio in relazione ai bisogni espressi dalla comunità locale.*

*Lo strumento del Piano dei servizi era stato introdotto nella legislazione regionale nell'anno 2001 come un allegato obbligatorio del Piano Regolatore Generale con il compito definire le politiche dei servizi delle amministrazioni comunali; quindi, già con la L.R. 1/2001, veniva inteso come uno strumento di programmazione, seppur con una impostazione di carattere più quantitativo che qualitativo.*

*Il Piano dei servizi così come disciplinato dalla L.R. 12/05 e s.m.i. consente di superare il concetto di standard di tipo quantitativo per dare spazio ad una più attenta determinazione e classificazione del fabbisogno. I servizi vanno valutati in relazione alla popolazione stabilmente residente nel comune, quella da insediare secondo le previsioni del Documento di Piano e quella gravitante sul territorio comunale; l'analisi dei servizi esistenti deve essere condotta anche in termini qualitativi per poter definire gli interventi da attivare, sia mediante la realizzazione di nuove attrezzature, sia per adeguare, potenziare, mantenere quelle esistenti.*

*Si tratta quindi di uno strumento di pianificazione ma anche di programmazione delle risorse economiche in quanto deve verificare la sostenibilità dei costi degli interventi, anche in rapporto alla programmazione triennale delle opere pubbliche, tenuto conto delle risorse comunali e di quelle provenienti dalla realizzazione diretta degli interventi da parte dei privati.*

*In base al primo comma dell'art. 9, "i comuni redigono e approvano il piano dei servizi al fine di assicurare una dotazione globale di aree per attrezzature pubbliche e di interesse pubblico o generale, le eventuali aree per l'edilizia residenziale pubblica e le dotazioni di verde, i corridoi ecologici e il sistema del verde di connessione tra il territorio rurale e quello edificato ed una loro razionale distribuzione sul territorio comunale a supporto delle funzioni insediate e previste". Il concetto di standard urbanistico viene quindi ampliato comprendendo anche gli interventi di edilizia residenziale pubblica e quelli volti alla creazione dei corridoi ecologici con funzione di filtro tra la città e il territorio rurale.*

*Tra gli elementi da sottolineare che sottendono a questo nuovo modo di intendere i servizi vi sono inoltre:*

- *il ruolo complementare dei soggetti privati nella realizzazione e gestione dei servizi;*
- *l'attenzione sempre maggiore alla coerenza delle previsioni di piano con le reali capacità di realizzazione ed attuazione delle stesse;*
- *l'attenzione sempre maggiore alle condizioni di reale fruibilità e di inserimento del servizio nell'insieme delle relazioni ambientali, di verde e paesaggio, di comunicazione, di mobilità ed accessibilità ciclopedonale e di trasporto: è un tale inserimento che contribuisce in modo sostanziale a determinare il valore di un servizio garantendone il giusto livello di fruizione da parte dei cittadini/utenti.*

*Il Piano dei Servizi pertanto dà luogo ad una lettura complessa, complementare a quella del Documento di Piano, nella definizione delle strategie e delle politiche per il governo della città. Da questi principi si possono conseguire gli obiettivi per una seria risposta ai bisogni pregressi e futuri che insieme concorrono a migliorare la qualità della vita dei cittadini.*

## 1. Il contesto di riferimento

### 1.1. Lo standard nel Piano Regolatore Generale.

Il Piano Regolatore Generale del comune di Garbagnate Milanese risale al 1985, approvato dalla Giunta Regionale della Lombardia con deliberazione n. 51623, in data 4 maggio 1985 e successive varianti approvate ed adottate.

Le attività adibite a servizio, definite quali “*Standards e attrezzature pubbliche e di uso pubblico*” sono state calibrate sulla base dei parametri normativi vigenti, con l’obiettivo di fondo di “*fare del piano non uno strumento di vincolo ma un progetto di intervento con il massimo dei contenuti di fattibilità*” come descritto nella relazione di PRG.

Le indicazioni del piano raggruppano le attrezzature previste in tre macro categorie: istruzione, interesse comune, verde e parcheggi.

Il piano individua inoltre le attrezzature di uso pubblico non conteggiabili ai fini della determinazione dello standard: aree destinate ad attrezzature tecnologiche particolari, aree destinate all’istruzione di livello superiore – ambiti riferibili al conteggio della dotazione di standard di livello sovracomunale e localizzati al di fuori del perimetro del Parco delle Groane. Per quanto riguarda invece le aree comprese all’interno del Parco regionale delle Groane, il Piano Regolatore richiama la pianificazione proposta dal Piano Territoriale di Coordinamento del Parco delle Groane.

## 2. Aspetti operativi del Piano dei Servizi

### 2.1. Il fabbisogno di servizi comunali nel PRG vigente a Garbagnate

Per calcolare il fabbisogno teorico di standard del Piano Regolatore Generale di Garbagnate Milanese (1985), è stata quantificata la popolazione teorica presente, incrementata di quella derivante dagli interventi d’espansione e di completamento ed è stato identificato successivamente il fabbisogno di aree da prevedere a standard per un periodo di tempo definito.

Il PRG di Garbagnate è stato redatto considerando la popolazione residente a febbraio del 1984 pari a 24.371 abitanti e stabilendo un tetto insediativo di circa 33.000 abitanti, pertanto è stato previsto un aumento della popolazione di circa 8.790 abitanti, dei quali 1210 abitanti derivavano dalla attuazione del P.P.A. (1980-1983).

### 2.2. La dimensione dello standard locale

#### a) Istruzione

Gli standard da destinare alle strutture scolastiche sono stati identificati dal D.m. 1444/1968, che prescrive limiti inderogabili di aree a servizi da destinare a ogni abitante; tuttavia, le sue prescrizioni non esonerano dal rispetto di altre fonti sia per il dimensionamento delle strutture scolastiche, sia per la loro localizzazione nel territorio comunale, tra cui la circolare Min. Lavori Pubblici 20 gennaio 1967, n. 425, che recepisce le dotazioni espresse nella precedente C.M. n. 3930/1964 fornendo altresì i seguenti ulteriori parametri dimensionali per tipologie di servizi scolastici:

Asilo nido:	0.10 – 0.20 mq/ab.
Scuola materna:	0.36 – 0.54 mq/ab.
Scuola elementare:	1.20 – 1.50 mq/ab.
Scuola media:	0.80 – 0.96 mq/ab.
Scuola secondaria:	0.56 – 1.00 mq/ab.

Tale dimensionamento risale al 1967, periodo in cui il Paese era soggetto ad un notevole incremento demografico con una componente di popolazione in età scolare ancora prevalente; tale

aspetto è variato negli ultimi anni, infatti, la crescita della popolazione sta attestandosi su valori quasi nulli e la componente anziana è in notevole aumento.

Di conseguenza è necessario verificare in maniera puntuale la struttura della popolazione, così da dimensionare correttamente il servizio scolastico in relazione alle effettive esigenze locali, senza sprecare risorse; per di più, la localizzazione delle scuole deve rispondere a determinate caratteristiche dimensionali e d'accessibilità, nei limiti imposti dal Dm.18 dicembre 1975:

PARAMETRI	FONTE	NIDO	MATERNA	ELEMENTARE	MEDIA	SUPERIORE
N. di alunni per edificio	C.M. D.m.	20 -80	20 – 200 15 – 270	100 – 600 75 – 625	150 – 720 150 – 720	200 – 1.500 200 – 1.500
Max. percorrenza a piedi	C.M. D.m.	250	300 300	800 500	1.000 1.000	
Idem in minuti con mezzi di trasporto	C.M. D.m.			15	15 – 20 15 – 30	15 – 20 20 – 45
Sup. minima di suolo in mq/alunno	C.M. D.m.	10	18 25	15 18.33	16 21	16 – 25 22.60
Sup. minima tot del suolo in mq.	C.M. D.m.	500	800 1.500	2.000 2.295	2.500 4.050	6.620

Tali parametri sono molto utili alla programmazione delle strutture scolastiche, se riportati su cartografia è possibile individuare i raggi di influenza per ogni struttura, verificando il grado di copertura dei differenti tipi di servizio scolastico nel territorio comunale, così da poter valutare carenze o riconvertire, laddove eccedenti, le strutture scolastiche.

#### b) *Interesse comune*

Anche per le attrezzature d'interesse comune il D.m. 1444/1968 individua i valori minimi da realizzare (2,00 mq/ab.) – mentre la C.M. 425/1967 elevava da 2,00 a 2,67 i mq/ab. da reperire:

Attrezzature Religiose:	0.88 mq/ab.
Attrezzature Culturali:	0.28 mq/ab.
Attrezzature Sociali:	0.85 mq/ab.
Attrezzature Assistenziali:	0.10 mq/ab.
Attrezzature Sanitarie:	0.34 mq/ab.
Attrezzature Amministrative:	0.22 mq/ab.

**TOTALE** 2.67 mq/ab.

Tale articolazione non comprende gli impianti tecnologici, gli uffici postali, la protezione civile, i locali di gestione; inoltre, i soli aspetti quantitativi non sono sufficienti per valutare il grado di soddisfacimento, pertanto occorrerà considerare anche gli aspetti localizzativi (adeguato posizionamento nello spazio urbano) e dimensionali (adeguatezza dell'area e della costruzione).

#### c) *Parcheggi*

Il Dm. 1444/1968 identifica – tra le aree da destinare a standard – 2,5 mq/ab. da destinare a parcheggi. Il valore individuato dal Dm. ha perso oggi la sua utilità a fronte dei consistenti cambiamenti verificatisi in campo viabilistico; le quantità veicolari circolanti sono notevolmente superiori ai tempi addietro, e ciò ha comportato sia un aumento di congestione da traffico.

Per far fronte a questi problemi occorre adottare specifiche politiche della viabilità, avvalendosi dello strumento rappresentato dal Piano urbano del traffico, nelle cui logiche i parcheggi devono assumere il ruolo di veri e propri regolatori dei movimenti privati.

I principali fattori che solitamente condizionano l'uso di un parcheggio pubblico possono essere attribuiti a:

- ampiezza e capacità ricettiva;
- localizzazione rispetto alla rete urbana;

- accessibilità con mezzo pubblico;

negli ultimi anni sono state sviluppate, per il controllo del traffico urbano, politiche proiettate verso la creazione di parcheggi di piccole dimensioni, ma distribuiti sul territorio comunale, a discapito di parcheggi di grandi dimensioni ma concentrati solo in alcuni punti focali della città. Si tratta di una strategia non sempre valida ed espandibile in ogni contesto, le considerazioni che emergeranno dal Piano urbano del traffico potranno definire meglio tale aspetto.

d) *Parco, gioco, sport*

Il Dm. prescrive 9,00 mq/ab. per spazi pubblici attrezzati a parco, gioco e sport, escluse le fasce verdi lungo le strade; tale quantità è stata elevata dalla Legge regionale 51/1975 alla quota di 15 mq/ab.

e) *Standard per attività produttive*

Con l'introduzione dello Sportello unico, in materia di attività produttive sono stati introdotti favorevoli cambiamenti: flessibilità operativa e localizzativa delle imprese, incentivi derivanti dai processi di marketing territoriale.

Per quanto riguarda le aree a standard da realizzare a servizio di impianti produttivi e commerciali, si faceva riferimento a livello regionale all'art. 22, c. 6 dell'abrogata Legge regionale 51/1975 "la dotazione di aree per attrezzature pubbliche e di uso pubblico funzionali ai nuovi insediamenti industriali e artigianali è stabilita nella misura del 10% della superficie lorda di pavimento"

f) *Standard per le attività commerciali*

Per quanto riguarda gli insediamenti commerciali e direzionali, la superficie a standard passa dall'80% della Slp del D.M. 1444/1968 al 100% previsto dalla Legge regionale 51/1975, di cui almeno la metà da destinare a parcheggi di uso pubblico (potendo comunque considerare la sommatoria delle superfici lorde di pavimento realizzate con tipologia multipiano, fuori terra e in sottosuolo). Successive norme di settore hanno stabilito quote diversificate in relazione alla tipologia dell'esercizio commerciale.

### 3.1.1. Stato di attuazione nel P.R.G. vigente

La relazione del P.R.G. 1985 predispone un apposito capitolo sugli standard residenziali, i quali sono stati divisi per zona territoriale, includendo le due frazioni (Bariana e Santa Maria Rossa) Garbagnate centro e il quartiere Groane.

I valori di standard sono stati suddivisi in "esistente" e "di progetto" secondo la classificazione seguente:

<b>BARIANA</b>			
CLASSIFICAZIONE	SUPERFICI A STANDARD		
	ESISTENTE	DI PROGETTO	TOTALI
Istruzione	5.840	25.575	31.415
Interesse comune	7.240	39.240	46.480
Verde pubblico-Parcheggi	62.250	78.170	140.420
<b>TOTALE</b>	<b>75.330</b>	<b>142.985</b>	<b>218.315</b>

<b>GARBAGNATE CENTRO</b> (standard esistenti non computati = mq. 9.620)			
CLASSIFICAZIONE	SUPERFICI A STANDARD		
	ESISTENTE	DI PROGETTO	TOTALI
Istruzione	44.140	3.640	47.780
Interesse comune	33.880	23.280	57.160
Verde pubblico-Parcheggi	45.280	108.140	153.420



<b>TOTALE</b>	123.300	135.060	258.360
---------------	---------	---------	---------

<b>ZONA GROANE</b> (standard esistenti non computati = mq. 30.480)			
CLASSIFICAZIONE	SUPERFICI A STANDARD		
	ESISTENTE	DI PROGETTO	TOTALI
Istruzione	=	26.520	26.520
Interesse comune	=	=	=
Verde pubblico-Parcheggi	=	41.330	41.330
<b>TOTALE</b>	=	67.850	67.850

<b>SANTA MARIA ROSSA</b> (standard di progetto non computati = mq. 41.650)			
CLASSIFICAZIONE	SUPERFICI A STANDARD		
	ESISTENTE	DI PROGETTO	TOTALI
Istruzione	53.870	14.020	67.890
Interesse comune	3.010	34.855	37.865
Verde pubblico-Parcheggi	6.520	250.803	254.323
<b>TOTALE</b>	63.300	299.678	360.078

Le tabelle riportano i valori espressi in mq. per la superficie il cui azionamento risulta essere destinato ad Aree a standard ed altre a aree pubbliche, ambiti per i quali sono o debbono essere collocati gli spazi pubblici o di uso pubblico riservati agli impianti per attività collettive (istruzione), interesse comune, spazi a verde e parcheggi.

La situazione alla data di adozione del PRG vigente nel Comune di Garbagnate Milanese (1984) si presenta come espresso nella tabella seguente:

<b>TABELLA RIEPILOGATIVA DEGLI STANDARD RESIDENZIALI</b>						
CLASSIFICAZIONE	SUPERFICI			METRI QUADRATI PER ABITANTE		
	esistenti	di progetto	totali	Attuali	Prev. PRG	Prev. di legge
Istruzione	103.850	69.665	173.515	4.25	5.14	4.50
Interesse comune	44.130	97.375	141.505	1.81	4.17	4.00
Verde pubblico e parcheggi	114.050	483.803	597.853	4.67	17.69	18.00
<b>TOTALE</b>	262.030	650.843	912.873	10.73	27.00	26.50

Rispetto alla popolazione teoricamente insediabile, calcolando un'equivalente di 100 mc = 1 stanza = 1 abitante, la quantità di aree a standard prescritte dalla legge risulta soddisfatta con una leggera eccedenza.

### 2.3. La dimensione dello standard sovra locale

Secondo le indicazioni contenute nel Dm. 1444/1968 le attrezzature di interesse sovracomunale devono essere presenti in quei comuni la cui popolazione risulti superiore alle 20.000 unità, per una quantità minima pari a 17,5 mq/ab. e articolata in 15 mq/ab. per parchi pubblici urbani e territoriali, 1,5 mq/ab. per le attrezzature dell'istruzione superiore e 1 mq/ab. per quelle sanitarie e ospedaliere; la localizzazione spaziale di tali servizi deve essere funzionale al bacino di utenza da soddisfare, anche in considerazione delle attrezzature di interesse sovracomunale presenti in altri comuni.

Anche la Legge regionale 51/1975 lo confermava, nell'entità di 17,5 mq/ab. da destinarsi a istruzione superiore, attrezzature sanitarie e ospedaliere d'interesse generale, parchi pubblici urbani e territoriali (nonché a impianti pubblici e d'uso pubblico per lo sport, mercati generali e relativi depositi, protezione civile).

Le strutture di interesse sovracomunale presenti a Garbagnate Milanese risultano essere:

- l'ospedale "G. Salvini" in corso di ampliamento;
- l'Istituto di Istruzione superiore Bertrand Russell (liceo scientifico)
- il Centro sportivo comunale
- la casa di riposo e cura Sandro Pertini;
- aree a verde e sport, inserite nel Parco Regionale delle Groane

### **3. La ricognizione delle informazioni comunali esistenti – organizzazione delle informazioni**

Nei paragrafi che seguono viene illustrata la metodologia utilizzata per la ricognizione dello stato dei servizi esistenti.<sup>1</sup>

#### **3.1. Le informazioni presenti nella cartografia comunale**

La raccolta dei materiali disponibili presso i Servizi comunali di Garbagnate, è stato il primo passo fondamentale verso la costruzione della Banca dati del Piano dei Servizi. La raccolta delle informazioni è il presupposto necessario per la buona conoscenza delle risorse territoriali al fine di improntare l'analisi attraverso la verifica della disponibilità di servizi pubblici, rispetto al fabbisogno (stimata dalla pianificazione vigente e in itinere);

Riguardo alla pianificazione vigente, i primi elaborati assunti quale cartografia di base e momento iniziale per la costruzione del Piano sono stati:

1. Il Piano regolatore generale vigente e le sue varianti
2. il volo e la sua restituzione nella cartografia fotogrammetrica
3. la cartografia catastale

##### *3.1.1. La cartografia di base (Aerofotogrammetrico – Catasto – P.R.G.)*

###### *La cartografia aerofotogrammetrica*

L'Aerofotogrammetrico, disponibile presso l'Ufficio tecnico, Settore Servizi al Territorio, risulta aggiornato al volo avvenuto nella primavera del 2005, è tuttavia presente anche la restituzione del volo eseguito nel 1999; il suo utilizzo è stato necessario per:

1. ottenere una carta numerica comunale aggiornata alle recenti dinamiche insediative;
2. disporre dell'informazioni relative ai fabbricati (tipologia di fabbricato, altezza in gronda, quote del terreno...);
3. disporre dell'ortofotocarta a colori quale elemento di maggiore interpretazione del territorio comunale.

###### *La cartografia catastale*

Il Comune possiede tutta la cartografia catastale disponibile (catasto terreni, fabbricati), stata acquisita presso l'Agenzia del Territorio di Milano e già elaborata in forma numerica georeferenziata nel sistema di coordinate Gauss Boaga, trasformata da cad in shapefile e consultabile presso il settore tecnico mediante software GLOBO gis applicativo "Cat view". La nuova cartografia catastale viene periodicamente aggiornata, con cadenza bimestrale, in tutte le sue parti (terreni – fabbricati – planimetrie immobili);

---

<sup>1</sup> I dati trattati nella presente relazione sono riferiti al dicembre 2010, fase di redazione del Piano dei Servizi. A seguito di avvenuto confronto con gli altri settori dell'Amministrazione Comunale e verificato che non vi sono state modifiche sostanziali dal punto di vista quantitativo, si è ritenuto opportuno fissare il periodo di riferimento per il reperimento dei dati utili al corredo analitico del Piano, al dicembre 2010, salvo alcuni puntuali aggiornamenti.

## *La cartografia del Piano Regolatore Generale*

La cartografia di Piano regolatore generale vigente è composta dai seguenti elaborati:

- relazione di P.R.G. allegata al Piano approvato con delibera n. 51623, in data 4 maggio 1985, articolata in 2 volumi (formato cartaceo);
- tavola dell'azonamento di P.R.G. (in n. 9 fogli) alla scala 1/2000, aggiornata di tutte le varianti intercorse alla data del 31.12.2010;
- fascicolo delle Norme Tecniche di Attuazione aggiornate alla data del 6.04.2009;

### *3.1.2. Lo stradario digitale*

Il Comune di Garbagnate Milanese ha organizzato, in un primo momento, la cartografia dello stradario comunale in formato digitale su file ".dwg" rappresentando le sedi stradali con la posizione di tutti gli accessi censiti (pedonali e carrabili), indicando la toponomastica delle vie, oltre che i principali punti di interesse. Inoltre le strade sono state suddivise secondo la classificazione del codice della strada; per rendere maggiormente agevole la ricerca delle vie, la mappa è stata appoggiata su un reticolo a maglia regolare nel quale sono state indicate sulle ascisse, le lettere (dalla A alla L), e sulle ordinate, i numeri (dall'uno all'otto), infine, in legenda, ad ogni via è stato attribuito il codice di appartenenza, composto da lettere e numeri.

In un secondo momento tale stradario in formato .dwg è stato trasposto in formato shapefile, il risultato di tale trasposizione è stato quello di ottenere la rete viabilistica come elemento lineare privo di ampiezza della sede stradale, composto da archi e nodi. In tale sistema sono stati importati l'insieme dei numeri civici (carrai e pedonali) come elementi puntuali. Il grafo prodotto verrà implementato con l'attribuzione dei codici relativi alla via, tipo e denominazione, per poter identificare velocemente il tracciato viabilistico tramite la corrispondente toponomastica.

Entrambi i tematismi, in formato shape, sono editabili e quindi potranno essere arricchiti di informazioni pertinenti. Gli shapefile (stradario e civici) potranno essere aggiornati nel tempo.

### *3.1.3. Le infrastrutture a rete*

#### *La rete della fognatura pubblica esistente*

Verrà acquisito nel database unico il grafo della rete fognaria comunale, in particolare il suo tracciato cartografico e le informazioni minime riportate in cartografia dall'Ufficio tecnico comunale circa il diametro e la pendenza di posa (ove esistenti e disponibili).

#### *La rete del trasporto pubblico comunale*

Sono stati acquisiti i percorsi delle tre linee di trasporto pubblico locale organizzate dall'ente gestore della rete di trasporto per raggiungere i principali servizi (scuole, ospedale, cimitero).

Sono state inoltre reperite le informazioni inerenti la linea di trasporto ferroviario FNM Milano – Saronno e i tracciati ciclopedonali presenti sul territorio comunale.

### *3.1.4. Il censimento dell'edificato, la banca dati del costruito*

L'ufficio tecnico nel febbraio 2007 ha iniziato un rilievo condotto direttamente sui singoli edifici presenti nel territorio comunale, con l'obiettivo di ricostruire per ognuno di essi l'evoluzione edilizia subita - interventi eseguiti sul fabbricato in termini di:

- concessione edilizia/permesso di costruire;
- autorizzazione;
- denuncia inizio attività – DIA;
- condono.

Il rilievo è stato eseguito partendo dalla localizzazione geografica dell'edificio sul territorio, procedura svolta utilizzando il dato catastale quando possibile - evoluzione della numerazione delle particelle nel tempo -, attraverso l'indicazione della via e del numero civico, mediante nominativo del soggetto, ed infine attraverso restituzione grafica (planimetria dell'edificio).

Il passaggio successivo, è stato quello di associare ad ogni singolo edificio l'isolato di appartenenza nel P.R.G.<sup>2</sup>. In questo modo è stata creata la codifica dell'edificio, composta dal numero dell'isolato in cui lo stesso rientra, seguito da una numerazione progressiva, come illustrato nell'esempio seguente:

La cartografia di PRG indica l'isolato con il numero **5.24**, il quale comprende diversi edifici che, come si vede dalla figura, sono stati numerati in via progressiva.

Nell'esempio l'edificio cerchiato in rosso avrà il seguente codice edificio: **5.24.02**



**Figura 1** - Stralcio della cartografia di piano con numerazione edifici.

Contemporaneamente alla localizzazione degli edifici, è stata eseguita l'associazione delle pratiche caratterizzanti l'edificio stesso; è stato così creato un registro delle pratiche associate ad ogni singolo edificio, al fine di osservare quale sono state le procedure che hanno caratterizzato la "storia" dell'edificio e rendere agevole la ricerca nell'archivio delle pratiche edilizie. Nell'immagine è stato riportato un esempio relativo all'immobile citato con codice **5.24.02**, per il quale sono presenti diverse concessioni edilizie, avvenute in tempi differenti. In particolare la sigla "C<sup>3</sup>" individua la procedura (Concessione – Permesso di Costruire); il numero in mezzo, composto da due cifre indica l'anno di presentazione della pratica, l'ultimo numero invece indica il n. di pratica

N°pratiche	Localizzazione	Nome intestatario	Codice ecografico
C/60/00XX	Via XXXXXX	XXXXXXXXXXXXXXXX	5.24.02
C/68/0XXX	Via XXXXXX	XXXXXXXXXXXXXXXX	5.24.02
C/80/0XXX	Via XXXXXX	XXXXXXXXXX	5.24.02

**Figura 2** – Riproduzione del registro delle pratiche associate ad ogni singolo edificio

L'obiettivo del censimento del costruito è quello di poter agevolmente attribuire ad ogni edificio le pratiche ad esso associate. Di tale elaborazione è stata eseguita la trasposizione in ambiente GIS, per cui, mediante l'utilizzo dell'applicativo "SOLO 1"<sup>4</sup> e di una vista dedicata alle pratiche edilizie è possibile implementare l'archivio informatico delle stesse e georeferenziare la pratica nel territorio comunale.

<sup>2</sup> Il PRG del Comune di Garbagnate Milanese prevede indici urbanistici e prescrizioni per ogni singolo isolato. Rif. NTA PRG vigente, art. 12 "Norme speciali di isolato".

<sup>3</sup> Le pratiche possono riguardare, DIA, CONCESSIONI o PERMESSO DI COSTRUIRE (C), CONDONI (CON) e AGIBILITA' (AB).

<sup>4</sup> L'applicativo "SOLO 1" fa parte del software GIS installato dalla società GLOBO s.r.l. per il comune di Garbagnate Milanese, nell'ambito dei Sistemi Informativi Territoriali, tale applicativo è dedicato alla gestione delle pratiche edilizie.

La georeferenziazione è possibile grazie alla cartografia catastale, sulla quale appoggia la planimetria dell'edificio, per cui con il dato catastale è possibile individuare quali pratiche insistono sull'edificio stesso. Come mostrato nell'esempio in figura.

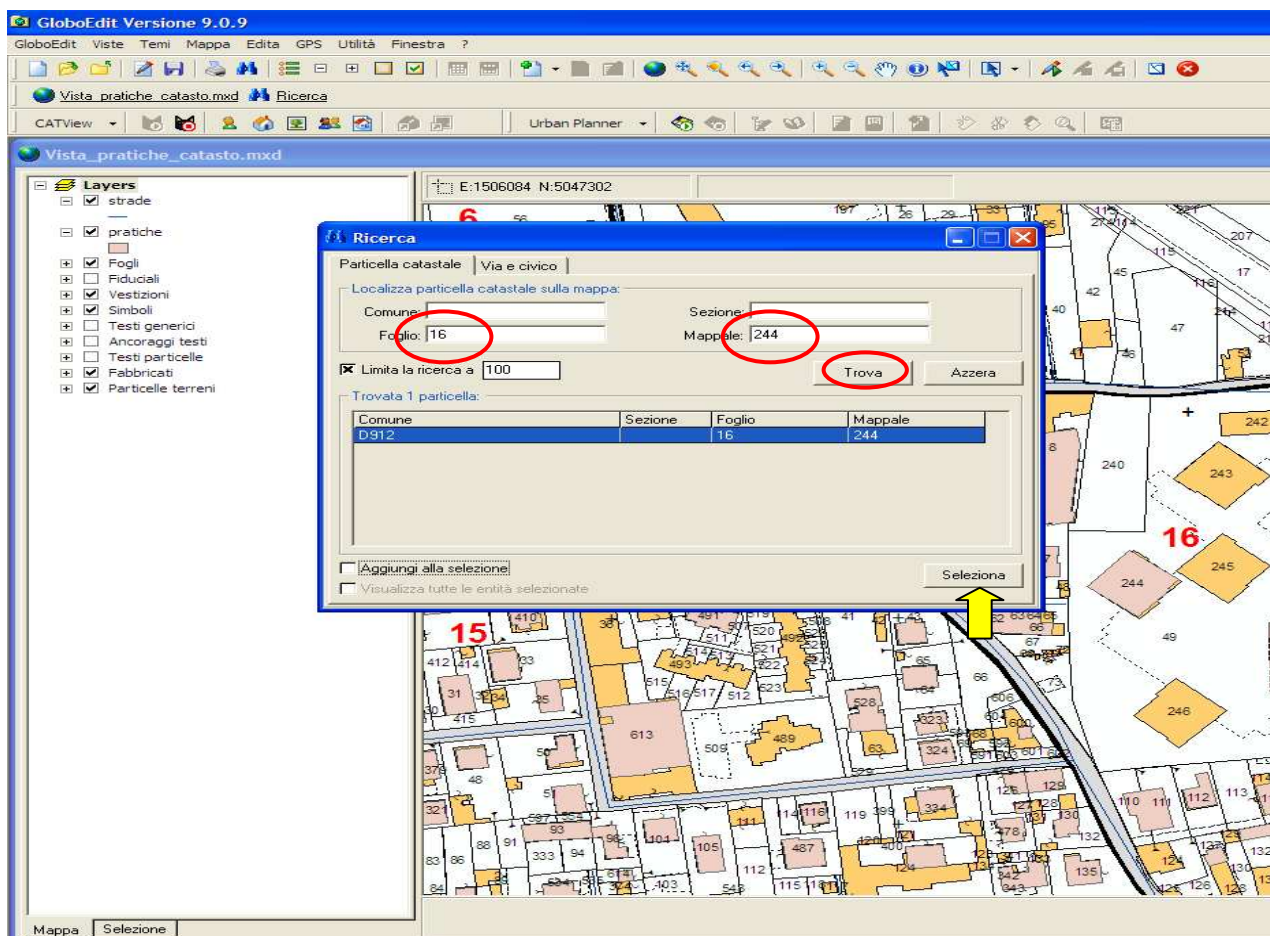
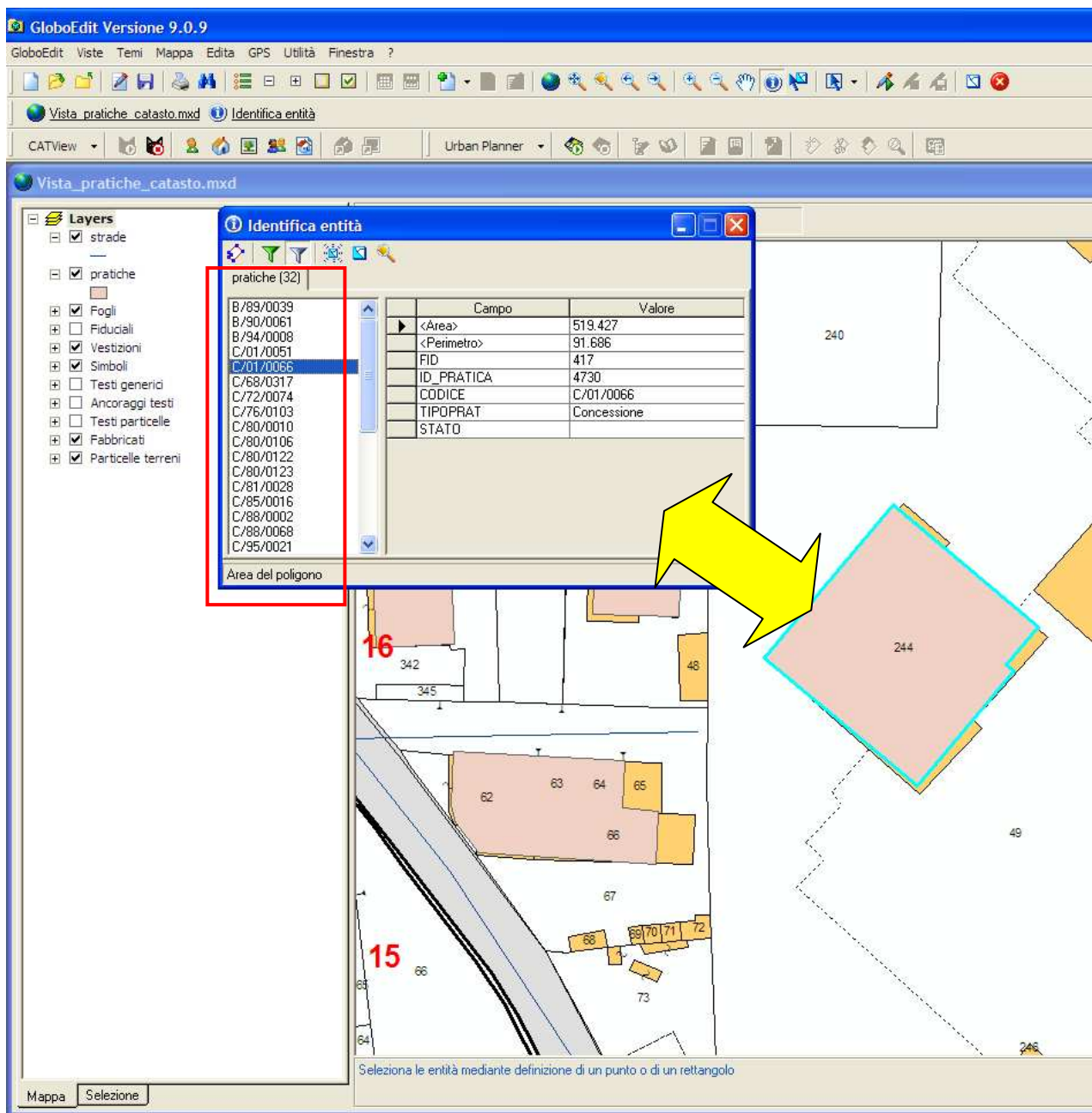


Figura 3 – Stralcio delle modalità di ricerca delle pratiche edilizie in ambiente GIS – applicativo GLOBO Edit.

Immettendo il numero di foglio e la particella catastale di riferimento, presente su qualsiasi pratica edilizia, con il tasto selezione si andrà ad individuare l'edificio e la pratica o le pratiche ad esso associate, come mostrato di seguito.

Una volta individuata la pratica interessata con il software "SOLO1" sarà possibile assumere le principali informazioni sul tipo di intervento e sull'iter procedurale a cui è stato assoggettato l'edificio.



**Figura 4** – Individuazione dell'edificio e delle pratiche ad esso associate.

La banca dati delle pratiche edilizie e della cartografia catastale viene periodicamente aggiornata, per cui per gli edifici già costruiti alla data del 2007, ai quali è già stato attribuito un codice ecografico l'aggiornamento avverrà sullo stesso poligono, mentre per le nuove costruzioni verrà attribuito un nuovo codice ecografico e creato il poligono dell'edificio di riferimento.

### 3.1.5. L'acquisizione delle zone adibite a servizi nel P.R.G. vigente

Di rilevante importanza risulta essere la valutazione delle dinamiche relative alle dimensioni e localizzazioni degli standard previsti nel Piano regolatore generale vigente. La rappresentazione delle zone omogenee del Prg vigente è disponibile su supporto informatico, in tale cartografia sono individuate le aree a servizi pubblici.

### 3.1.6. L'organizzazione del censimento dei servizi esistenti sul territorio

Vista l'eterogeneità dei dati recuperati riguardo l'argomento, il censimento dei servizi pubblici esistenti è stato organizzato utilizzando la seguente procedura:

- partendo dalla cartografia di azionamento del Prg vigente, sono stati identificati i servizi esistenti (separandoli da quelli di previsione);
- tali servizi esistenti sono stati posti a confronto con le aree di proprietà demaniale, e con il censimenti derivante dagli archivi fin qui descritti;
- con i dati del Servizio Patrimonio, è stato esaminato l'elenco prodotto per verificarne la completezza (per esempio è stato verificato il livello qualitativo dei parcheggi pubblici esistenti, delle aree verdi, del grado di autosoddisfacimento di ogni servizio in termini di parcheggi pertinenziali, attrezzature specifiche, ecc.).

Sono state quindi effettuate le seguenti elaborazioni:

- lettura, elaborazione e analisi dell'ortofotocarta (foto aerea del territorio comunale) disponibile sul web e nel geoportale della Regione Lombardia;
- elaborazione di una scheda analitica di sintesi, articolata come segue, da predisporre per ogni servizio esistente censito.

<b>DENOMINAZIONE SERVIZIO</b> Localizzazione ecografica: frazione, via e n. civico (cod. ecografico per edifici) Localizzazione catastale: foglio e mappale, subalterno
---

Estratto cartografia aerofotogrammetrica, con evidenziato il servizio descritto, sovrapposta all'immagine derivante dalla ortofoto a colori	Fotografia del servizio descritto
---	-----------------------------------

Superficie fondiaria di pertinenza	mq
Dimensione spazi interni utilizzabili (Slp)	mq
Dimensione spazi aperti di pertinenza	mq
Anno di costruzione / ristrutturazione	anno
Stato di conservazione dell'immobile	B/M/S
Stato di conservazione delle strutture	B/M/S
Spazi aperti pertinenziali	Si / No
Presenza di verde	Si / No
Presenza di parcheggi di uso esclusivo	Si / No
Presenza di parcheggi nelle vicinanze	Si / No
Proprietà immobiliare	proprietà
Gestione del servizio a cura di	.....
Grado di fruibilità	grado classificazione
Grado di accessibilità	grado classificazione
Carenze in termini di : spazi – servizi – manutenzione – limitazione utenze	
Zona omogenea di PRG vigente	.....
CPI	Si / No
Impianti a norma	Si / No
Agibilità	Si / No

### 3.1.7 L'inventario delle proprietà comunali

Il Servizio Patrimonio ha reso disponibile l'inventario dei beni immobili comunali aggiornati al 2007. L'inventario è articolato in due fascicoli, uno relativo ai terreni, in cui sono riportate informazioni quali: sezione censuaria, foglio, mappale, superficie catastale, qualità, reddito domenicale e reddito agrario; l'altro relativo ai fabbricati, in cui le informazioni riguardano, oltre le coordinate catastali, l'indirizzo, la destinazione d'uso, la provenienza dell'immobile (se costruito o acquisito), ove disponibili - anche la categoria catastale e la classe e consistenza immobiliare in vani, la data dell'atto notarile, il notaio che ha rogato l'atto, e la rendita catastale.

Inoltre è stato redatto l'elenco dei servizi esistenti di proprietà comunale e, sulla base della scheda di rilevazione (di cui al paragrafo precedente) si è provveduto a recuperare la documentazione

d'archivio organizzata dal Comune; ad effettuare la misurazione delle superfici lorde di pavimento rilevabili; a descrivere i singoli servizi di proprietà comunale (in termini dimensionali e qualitativi sulla base delle informazioni disponibili che in futuro potranno essere implementate).

### 3.1.8. *Le attività economiche presenti nel territorio comunale*

Il Servizio comunale tributi e l'ufficio commercio, hanno fornito le estrazioni dei dati posseduti, relativi al 30 settembre 2009 e articolati secondo l'elenco seguente:

1. Attività economiche tassa rifiuti: contiene tutti i nominativi delle persone giuridiche o fisiche che svolgono attività economiche sul territorio comunale e corrispondono la tassa rifiuti.

Le informazioni riguardano:

- Nominativo persona giuridica;
- Codice fiscale;
- Codice via (derivante dall'informazione reperita dallo stradario digitale);
- Indirizzo e civico residenza;
- Comune;
- Indirizzo e civico utenza;
- Categoria attività;
- Mq a ruolo;

2. Attività commerciali: sono state classificate secondo l'attività svolta, sono stati individuati: acconciatori, bar e ristoranti, edicole, estetisti, impianti distribuzione carburanti e negozi in sede fissa. Contiene tutti i dati relativi alle attività commerciali al dettaglio in sede fissa, le informazioni riguardano:

- Nome/attività;
- Località (Garbagnate – Santa Maria Rossa – Bariana);
- Indirizzo e n. civico.

### 3.1.9. *Acquisizione e organizzazione della mappa delle risorse sociali attive a Garbagnate Milanese*

Le associazioni esistenti sul territorio comunale sono state censite tramite il corrispondente indirizzo anagrafico e le relative informazioni sono state acquisite dalla pubblicazione effettuata dal settore Cultura dell'Amministrazione Comunale, sono state trasferite su foglio elettronico e utilmente georeferenziate sulla cartografia aerofotogrammetrica approntata, così da evidenziare la loro diffusione territoriale.

### 3.1.10 *L'integrazione delle informazioni derivanti dall'ufficio anagrafe*

L'integrazione delle informazioni derivanti dall'ufficio anagrafe ha previsto l'impiego di notevoli risorse. Questo perché non è stato possibile eseguire in maniera automatica la trasposizione dei dati anagrafici e collegarli direttamente alla geometria dello stradario e dei civici in quanto l'architettura del database connesso allo stradario non è quella del database oggi in uso presso il Servizio Anagrafe.

Pertanto, il primo passaggio è stato quello di inserire nella base dati dei numeri civici il codice attribuito ad ogni singola via, la "chiave di relazione"<sup>5</sup> attraverso cui collegare proprio le informazioni anagrafiche, che, ripulite dalle informazioni superflue, sono state elaborate in modo da suddividere ogni residente per numero civico. Infine, mediante elaborazione su foglio di calcolo excel è stato effettuato il conteggio dei residenti per civico ed il numero ottenuto, inserito in mappa,

---

<sup>5</sup> La "chiave di relazione" utilizzata, per il collegamento delle estrazioni anagrafiche e tributarie allo stradario, è il codice Via, in quanto presente come campo comune nel grafo stradale e nella base



nella base dati geometrica dei civici. Questa operazione, una volta conclusa<sup>6</sup>, permetterà la lettura cartografica della distribuzione della popolazione residente e potrà essere aggiornata nel tempo.

#### 4. Lo stato dell'arte dei servizi del Comune di Garbagnate Milanese. Aspetti quantitativi e analisi qualitativa

##### 4.1 Il censimento dei servizi esistenti: 15 categorie di servizi

Il censimento dei servizi pubblici esistenti ha richiesto un rilevante impiego di risorse a causa dei numerosi sopralluoghi effettuati sul territorio comunale, esso rappresenta la base di partenza per qualsiasi previsione in merito ai programmi futuri sull'organizzazione e gestione dei servizi.

Per gestire in maniera chiara ed appropriata la mole di informazioni ricavate è stata effettuata una classificazione ordinata dei servizi presenti sul territorio comunale. Ad ogni categoria di servizio è stato assegnato un codice che rende ogni elemento trattato nelle analisi immediatamente ed inequivocabilmente individuabile, i dati a loro volta sono stati digitalizzati, georeferenziati ed inseriti in un database gestito da software GIS.

Di seguito viene riportata la tabella generale:

#### CLASSIFICAZIONE DEI SERVIZI PRESENTI NEL COMUNE DI GARBAGNATE MILANESE:

CAT.	NOME SERVIZIO	TIPOLOGIA	
1	Servizi Sociali	1	Servizi Sociali per anziani
		2	Servizi Sociali per minori
		3	Servizi Sociali per adulti
		4	Servizi Sociali per disabili
2	Sanità	1	Struttura Ospedaliera
		2	Strutture di ricovero e cura
		3	Strutture Ambulatoriali
		4	Servizi di medicina di lab.
		5	Strutture psichiatriche
		6	Farmacie
		7	Pronto soccorso/intervento
		8	Cimiteri
		9	Veterinari
3	Istruzione	1	Asili nido – micronido - nido fam.
		2	Scuole dell'infanzia (materne)
		3	Scuole primarie
		4	Scuole secondarie di I° grado
		5	Scuole secondarie di II° grado
		6	Servizi formativi
		7	Scuole di formazione profess.
		8	Centri sociali e aggregativi
		9	Ludoteca e spazi gioco
4	Cultura	1	Biblioteche
		2	Cinema – Auditorium

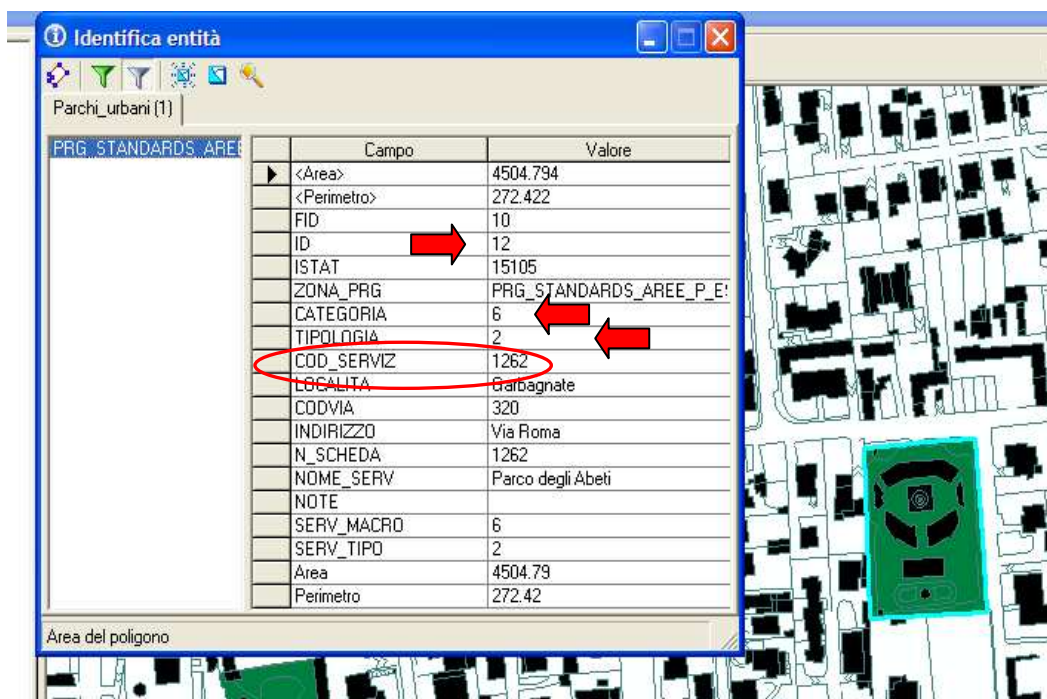
<sup>6</sup> Ad oggi la base dati geometrica dei residenti per numero civico comprende solamente i capi famiglia per numero civico, è prevista l'implementazione con residenti distinti in fasce di età per numero civico.

		3	Sedi espositive
		4	Sedi di associazioni culturali
5	Sport	1	Centri polivalenti
		2	Impianti sportivi
		3	Piscine
		4	Sport e spettacolo
6	Verde	1	Parchi territoriali
		2	Parchi urbani
		3	Verde di quartiere
		4	Forestazione urbana
		5	Verde d'arredo complementare ad altre strutture
		6	Verde d'arredo (strade/parcheggi)
		7	Filari
		8	Orti urbani
		9	Incolto
7	Spazi urbani di aggregazione	1	Piazze e aree pedonali
8	Edilizia residenziale	1	Residenza sociale
9	Attr. Religiose	1	Luoghi di culto
		2	Enti religiosi
10	Sicurezza e Protezione Civile	1	Carabinieri
		2	Polizia di Stato
		3	Guardia di Finanza
		4	Polizia Locale
		5	Vigili del fuoco
		6	Protezione civile
		7	Corpo Forestale dello Stato
11	Amministrativo	1	Uffici degli enti pubblici e di società di produzione di servizi pubblici
		2	Poste
		3	Uffici comunali
		4	Centri polivalenti di quartiere
12	Turismo	1	Attività turistiche ricettive
13	Infr. Tecnologiche e per l'ambiente	1	Distribuzione acqua potabile
		2	Smaltimento acque luride
		3	Distribuzione energia elettrica
		4	Distribuzione del gas metano
		5	Postelegrafonici/telefonici
		6	Smaltimento/trattamento rifiuti
		7	Attrezzature comunali
14	Mobilità e trasporto	1	Infrastrutture per la mobilità
		2	Spazi per la sosta
15	Commercio	1	Esercizi di vicinato e attività commerciali
		2	Mercati di quartiere

L'identificazione dei servizi comunali è stata eseguita assegnando ad ogni singolo servizio un codice, il quale deriva 1) dalla distinzione dei servizi in categorie e 2) dalla distinzione delle categorie in tipologie. A titolo esemplificativo si riporta di seguito un esempio.

*Giardino delle Magnolie*      —————>    codice servizio 162  
*Parco del Quadrifoglio*      —————>    codice servizio 2362

- i primi numeri del codice indicano la numerazione progressiva (1 e 23) questo consente di individuare immediatamente quanti servizi sono presenti per quella categoria e tipologia. Nell'esempio il *Giardino delle Magnolie* è il primo servizio per quella categoria e tipologia, mentre il *Parco del Quadrifoglio* è l'ultimo;
- il penultimo numero del codice indica la categoria del servizio: entrambi i servizi, dopo il numero progressivo (1 e 23), sono seguiti dal numero 6, questo significa che appartengono entrambi alla categoria 6 – VERDE;
- l'ultimo numero invece indica la tipologia di servizio: la tipologia 2 individua i Parchi Urbani, compresi all'interno della categoria generica di VERDE.



**Figura 5** – L'immagine mostra le informazioni legate alla geometria del parco pubblico degli Abeti. Con le frecce sono evidenziati i valori che compongono il codice attribuito al servizio, 12 (numero progressivo all'interno dell'elenco di servizi di ugual categoria e tipologia), 6 (la categoria) e 2 (la tipologia). Codice servizio 1262.

In sintesi: il/i primo/i numeri indicano la collocazione all'interno di un elenco ampio di uguale categoria e tipologia di servizio – numerazione progressiva - gli ultimi due numeri indicano rispettivamente la categoria e la tipologia nel quale il servizio rientra.

#### 4.1.1. Servizi Sociali

I servizi sociali presenti sul territorio comunale possono essere divisi in diverse tipologie. In base alla funzione che essi svolgono sono state individuate 4 tipologie, rispettivamente dedicate alla popolazione anziana, ai minori, alla popolazione adulta ed ai disabili. Il bilancio complessivo delle strutture per i servizi sociali è pari a circa 10.590<sup>7</sup> mq., che rapportati alla popolazione per fasce di età, propone il seguente scenario:

##### SERVIZI SOCIALI PER ANZIANI

Identificativo		Nome servizio	Località	Indirizzo		
Pr.	Cat/tipo					
1	11	Centro Vari età "Cà del dì"	Garbagnate	Via	Bolzano	22
2	11	Centro Diurno Integrato	Garbagnate	Via	Bolzano	22

<sup>7</sup> Dato rilevato dalla cartografia del Settore Servizi al Territorio – Servizio Lavori Pubblici e Settore Servizi Sociali.

## SERVIZI SOCIALI PER MINORI

Identificativo		Nome servizio	Località	Indirizzo		
Pr.	Cat/tipo					
1	12	Centro "Picchio rosso"	S.Maria Rossa	Via	Ceresio	
2	12	Comunità "Heliantus" P <sup>8</sup>	Garbagnate	Via	Volta	98

## SERVIZI SOCIALI PER ADULTI NON PRESENTI

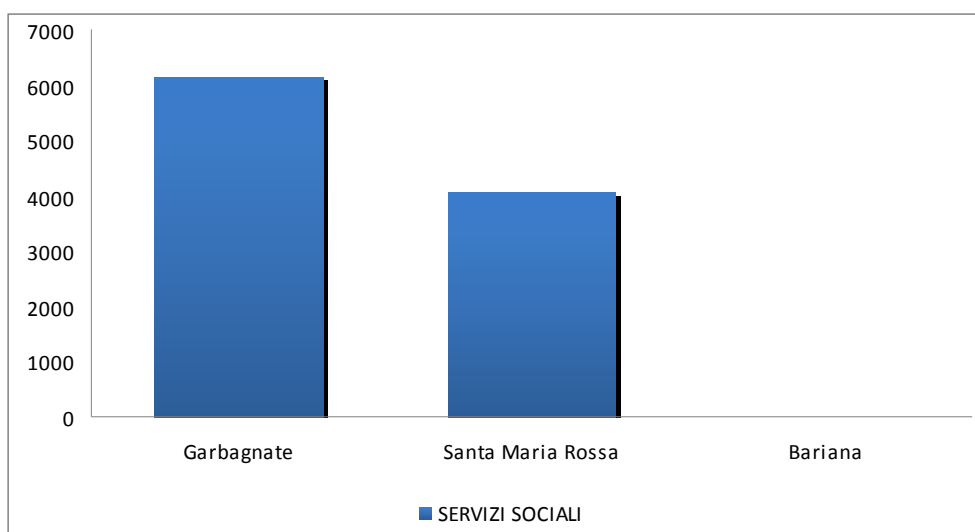
## SERVIZI SOCIALI PER DISABILI

Identificativo		Nome servizio	Località	Indirizzo		
Pr.	Cat/tipo					
1	14	Centro diurno disabili "Archimede"	S.Maria Rossa	Via	Don Mazzolari	19
2	14	Centro diurno disabili "Comunità Alloggio" – "Le S.C.I.E."	S.Maria Rossa	P.zza	M. Teresa	
3	14	Coperativa "Il grillo parlante"	Garbagnate	Via	Vismara	27

Per quanto riguarda la distribuzione delle strutture sul territorio comunale, sono stati individuati sia gli abitanti<sup>9</sup>, che i servizi divisi per frazione, dividendo il comune secondo i confini della frazione di Santa Maria Rossa, Bariana e Garbagnate.

Tale elaborazione evidenzia una carenza nella frazione di Bariana, in cui non vi è alcuna sede di strutture rientranti nella categoria 1 – Servizi Sociali, come mostrato dal grafico che segue, tuttavia nella frazione di Bariana sono presenti diversi servizi di iniziativa privata che accolgono un numero notevole di residenti anziani, tra le quali vi sono un'intensa attività da parte dell'oratorio della Parrocchia San Giuseppe Artigiano, attività ricreative dello Chalet San Carlo, bocciofila barianese.

- Garbagnate: 6.140 mq di cui 2.837 mq privati (circa 0.4 mq/ab)
- Santa Maria rossa: 4.052 mq (circa 0.4 ma/ab)
- Bariana: non presenti.



Considerando che nel territorio di Garbagnate quasi 3.000 mq sono di iniziativa privata, si può affermare che la concentrazione maggiore di questa categoria di servizi è localizzata nella frazione di Santa Maria Rossa. Il comune di Garbagnate garantisce inoltre un servizio navetta per la

<sup>8</sup> La lettera "P" sta ad indicare che la prestazione offerta è di iniziativa privata e non pubblica.

<sup>9</sup> Gli abitanti per frazione, secondo i dati dell'ufficio anagrafe al 30 settembre 2010, sono 14.259 per Garbagnate, 9.371 per Santa Maria Rossa e 3.191 per Bariana.

raccolta a domicilio delle utenze, ed il trasporto nelle sedi dei principali servizi sociali, tra cui: il Centro Vari-età e il Centro Diurno Integrato per la popolazione anziana e per il Centro Diurno Disabili per la popolazione disabile. Su richiesta, ed in seguito a verifica dei requisiti, i servizi sociali, offrono per la popolazione anziana, un servizio di accompagnamento per la spesa, il servizio è settimanale ed avviene il giovedì.

I servizi sociali sono stati rappresentati nell'**ALBUM CARTOGRAFICO TAVOLA 1** del piano dei servizi.

#### 4.1.2 Sanità

Rientrano nella categoria sanità differenti tipologie di servizi, tra cui l'ospedale G. Salvini, il quale non è stato considerato nel calcolo complessivo della superficie, in quanto servizio di interesse sovra locale. Le altre tipologie individuate riguardano: strutture di ricovero e cura, strutture ambulatoriali, servizi di medicina di laboratorio, strutture psichiatriche, farmacie, pronto soccorso/intervento, cimiteri, veterinari. La dotazione di servizi sanitari complessiva è pari a circa 35.390 mq. di spazi adibiti a questa categoria, in particolare si evidenzia a Garbagnate la presenza di una casa di cura per anziani, 16 strutture ambulatoriali e diverse strutture psichiatriche. Di seguito vengono elencate le diverse tipologie di servizio.

#### STRUTTURA OSPEDALIERA

Identificativo		Nome servizio	Località	Indirizzo		
Pr.	Cat/tipo					
1	21	Azienda Ospedaliera "Guido Salvini"	Garbagnate	Viale	Forlanini	121

#### STRUTTURE DI RICOVERO E CURA

Identificativo		Nome servizio	Località	Indirizzo		
Pr.	Cat/tipo					
1	22	Casa di Riposo "Sandro Pertini"	Garbagnate	Via	Per Cesate	121

#### STRUTTURE AMBULATORIALI

Identificativo		Nome servizio	Località	Indirizzo		
Pr.	Cat/tipo					
1	23	Distretto socio sanitario comunale	S.Maria Rossa	Via	Matteotti	
2	23	PEDIATRA	Garbagnate	Via	Vittorio Veneto	
3	23	MEDICO GENERICO	Bariana	Via	Trieste	86
4	23	MEDICO GENERICO	S.Maria Rossa	Via	Piave	13
5	23	MEDICO GENERICO	Garbagnate	Via	Manzoni	46
6	23	MEDICO GENERICO	Garbagnate	Via	Monza	33
7	23	MEDICO GENERICO	S.Maria Rossa	Via	Villoresi	2
8	23	MEDICO GENERICO	Garbagnate	Via	Milano	6/B
9	23	MEDICO GENERICO	S.Maria Rossa	Via	Garibaldi	145
10	23	PEDIATRA	S.Maria Rossa	Via	Galvani	5
11	23	MEDICO GENERICO	Garbagnate	Via	Pergolesi	1
12	23	MEDICO GENERICO	S.Maria Rossa	Via	Isonzo	21
13	23	MEDICO GENERICO	Garbagnate	Via	Roma	1
14	23	MEDICO GENERICO	S.Maria Rossa	Via	Valera	1
15	23	MEDICO GENERICO	Garbagnate	Via	Sempione	10
16	23	MEDICO GENERICO	Garbagnate	Via	Manzoni	28
17	23	MEDICO GENERICO	S.Maria Rossa	Via	Toscana	13

## SERVIZI DI MEDICINA DI LABORATORIO<sup>10</sup>

Identificativo		Nome servizio	Località	Indirizzo		
Pr.	Cat/tipo					
1	21	Azienda Ospedaliera "Guido Salvini"	Garbagnate	Viale	Forlanini	121
1	23	Distretto socio sanitario comunale	S.Maria Rossa	Via	Matteotti	

## STRUTTURE PSICHIATRICHE

Identificativo		Nome servizio	Località	Indirizzo		
Pr.	Cat/tipo					
1	25	Servizio Psichiatrico di diagnosi e cura	Garbagnate	Viale	Forlanini	121
2	25	Centro Psicosociale	Garbagnate	Viale	Forlanini	121
3	25	Centro Diurno	Garbagnate	Viale	Forlanini	121
4	25	Centro residenziale di terapia psichiatrica	Garbagnate	Viale	Forlanini	121
5	25	Comunità protette	Garbagnate	Via	Petrarca	11

## FARMACIE<sup>11</sup>

Identificativo		Nome servizio	Località	Indirizzo		
Pr.	Cat/Tipo					
1	26	Farmacia comunale n° 1	Garbagnate	P.zza	del Sa ntuario	15
2	26	Farmacia comunale n° 2	Garbagnate	Via	Milano	1 46 <sup>12</sup>
3	26	Farmacia comunale n° 3	S.Maria Rossa	Via	Garib aldi	88/B
4	26	Farmacia "Barattela Sergio"	Garbagnate	Via	Conciliazione	61
5	26	Farmacia "Sorriso SAS dott. Paolo Testi & C."	Bariana	Via	Trieste	86
6	26	Farmacia "dott. Raineri Dario"	Garbagnate	Via	Villoresi	2

## PRONTO SOCCORSO/INTERVENTO

Identificativo		Nome servizio	Località	Indirizzo		
Pr.	Cat/tipo					
1	27	Pronto Soccorso Azienda ospedaliera "Guido Salvini"	Garbagnate	Viale	Forlanini	121
2	27	Squadra emergenza operativa pronto intervento	Garbagnate	Via	Zenale	90

## CIMITERI

Identificativo		Nome servizio	Località	Indirizzo		
Pr.	Cat/tipo					
1	28	Cimitero di Garbagnate Milanese	S.Maria Rossa	Via	Signorelli	

<sup>10</sup> E' in previsione l'apertura di un Centro Diagnostico privato in via Varese n. 158/160.

<sup>11</sup> Nella Pianta Organica delle farmacie è previsto l'insediamento di due nuove farmacie (zona Groane e via Peloritana) che la Regione Lombardia non ha ancora assegnato.

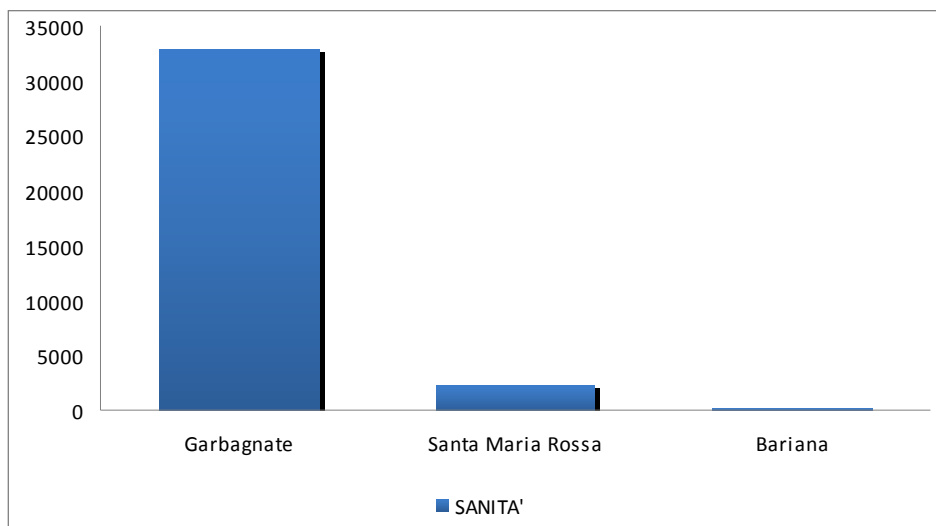
<sup>12</sup> La Farmacia comunale di via Milano è in corso di trasferimento in corrispondenza dell'edificio sito in via Gobetti n. 45/fron te via Milano, inoltre è in corso di definizione la rilocalizzazione della farmacia di via Garibaldi.

## VETERINARI

Identificativo		Nome servizio	Località	Indirizzo		
Pr.	Cat/tipo					
1	29	Dott. Marina Lattuada	S.Maria Rossa	Via	Matteotti	2
2	29	Associazione Veterinaria dei Dr. Chiesi - Fossati - Plaga	S.Maria Rossa	Via	J.F. Kennedy	15

La distribuzione dei servizi per frazione evidenzia un notevole divario tra Garbagnate e le due frazioni di Santa Maria Rossa e Bariana, questo perché nel territorio di Garbagnate è presente la struttura di ricovero per anziani, casa di riposo Sandro Pertini. Se si esclude infatti tale struttura la distribuzione dei servizi sanitari è abbastanza omogenea nel territorio comunale.

- Garbagnate: 32.870 mq totali (circa 2.3 mq/ab.)
- Santa Maria rossa: 2.332 mq totali (circa 0.2 mq/ab.)
- Bariana: 187 mq totali (circa 0.05 mq/ab.)



Nel grafico è stato escluso l'ospedale G. Salvini in quanto considerato servizio di carattere sovra locale. Anche il cimitero non è stato considerato nell'analisi della distribuzione dei servizi per frazione, in quanto a servizio dell'intero comune.

I servizi sanitari sono stati rappresentati nell'**ALBUM CARTOGRAFICO TAVOLA 2** del piano dei servizi.

### 4.1.3. Istruzione

Il comune di Garbagnate è dotato di un patrimonio scolastico superiore ad 85.000 mq.; le diverse attrezzature sono state suddivise in varie tipologie, dagli asili nido fino alle scuole primarie di primo grado, la dotazione pro capite risulta di poco inferiore a 3 mq per abitante. Oltre al patrimonio scolastico comunale si nota la presenza, sul territorio comunale, di istituti privati, che contribuiscono a completare la dotazione di strutture per l'istruzione. Come per gli altri servizi, anche l'istruzione è stata suddivisa in tipologie, le quali oltre a comprendere l'insieme delle strutture scolastiche, dagli asili nido, all'istituto per l'istruzione superiore, tengono conto di tutte quelle attività che vengono svolte all'interno del plesso scolastico, quali servizi formativi, ludoteche e spazi gioco. Di seguito vengono elencate le diverse tipologie di servizio.

## ASILI NIDO, MICRONIDO, NIDO FAMIGLIA

Identificativo		Nome servizio	Località	Indirizzo		
Pr.	Cat/tipo					
1	31	Asilo nido di "Via Bolzano"	Garbagnate	Via	Bolzano	10
2	31	Asilo nido "Villa Sicilia"	Garbagnate	Via	Varese	60
3	31P	Asilo nido bilingue "Baby World"	Garbagnate	Via	Vittorio Veneto	31
4	31P	Micronido "Mecuma"	Garbagnate	Via	Uboldi	
5	31P	Micronido "Piccolo Principe"	Garbagnate	Via	Don Viganò	
6	31P	Nido famiglia "Fatina Margot"	Garbagnate	Via	Mafalda	45
7	31P	Nido famiglia "Filastroccole"	Garbagnate	Via	Forlanini	24/B
8	31P	Nido famiglia "Filastroccole"	S.Maria Rossa	P.zza	Madre Teresa di Calcutta	2
9	31	Centro Prima Infanzia	Bariana	Via	Stelvio	

## SCUOLE DELL'INFANZIA (MATERNE)

Identificativo		Nome servizio	Località	Indirizzo		
Pr.	Cat/tipo					
1	32	Scuola dell'infanzia "Gianni Rodari"	Garbagnate	Via	Bolzano	
2	32	Scuola dell'infanzia "La Magnolia"	S.Maria Rossa	Via	Villoresi	
3	32	Scuola dell'infanzia "Lo Scoiattolo"	Garbagnate	Via	Ugo Foscolo	
4	32	Scuola dell'infanzia "Quadrifoglio"	Garbagnate	Via	Milano	
5	32	Scuola dell'infanzia "Arcobaleno"	S.Maria Rossa	Via	Ceresio	
6	32	Scuola dell'infanzia "Quinto Profili"	Bariana	Via	Stelvio	
7	32P	Scuola dell'infanzia "Giovanni XIII"	Bariana	P.zza	Padre Pizzi	1
8	32P	Scuola dell'infanzia "San Luigi"	Garbagnate	Via	Roma	10
9	32P	Scuola dell'infanzia "Ing.Rin.Cabella Lattuada"	Garbagnate	Via	Pasubio	7

## SCUOLE PRIMARIE

Identificativo		Nome servizio	Località	Indirizzo		
Pr.	Cat/tipo					
1	33	Scuola elementare "Karol Wojtyla"	Garbagnate	Via	Varese	41
2	33	Scuola elementare "Aldo Moro"	S.Maria Rossa	Via	Pasubio	
3	33	Scuola elementare "Antonio Gramsci"	S.Maria Rossa	Via	Ceresio	
4	33	Scuola elementare "Salvatore Allende"	Garbagnate	Via	Milano	127
5	33	Scuola Elementare "Quinto Profili"	Bariana	Via	Stelvio	
6	33P	Scuola elementare "San Luigi"	Garbagnate	Via	Varese	25

## SCUOLE SECONDARIE DI 1°GRADO

Identificativo		Nome servizio	Località	Indirizzo		
Pr.	Cat/tipo					
1	34	Scuola secondaria I° grado "Galilei Morante"	Garbagnate	Via	Villoresi	43
2	34	Scuola secondaria I° grado "Galilei Morante"	Garbagnate	Via	P.ssa Mafalda	127
3	34P	Scuola secondaria I° grado "S. Luigi"	Garbagnate	Via	Vismara	2

## SCUOLE SECONDARIE DI 2°GRADO

Identificativo		Nome servizio	Località	Indirizzo		
Pr.	Cat/tipo					
1	35	Istituto statale liceo "Bertrand Russel"	Garbagnate	Via	San Carlo	19



SERVIZI FORMATIVI (alcuni dei servizi rientranti in questa tipologia utilizzano le strutture scolastiche citate nelle tipologie precedenti)

Identificativo		Nome servizio	Località	Indirizzo		
Pr.	Cat/tipo					
1	36	Università della terza età "UTE"	Garbagnate	Via	San Carlo	19
2	36	Corsi Restauro "Associazione Culturale Laura Ghirardello"	Garbagnate	Via	P.ssa Mafalda	127
3	36	Scuola di musica "Corpo Musicale Santa Cecilia"	S.Maria Rossa	Via	Villoresi	55
4	36	Corsi civici di Musica	Garbagnate	Via	Bolzano	
5	36	Scuola di Musica	Garbagnate	Via	Gran Sasso	12
6	36	Scuola di Musica Piccola Cooperativa Sociale C.I.M.A.S. (centri interdisciplinari musica e arte)	Bariana	Via	Chiesa	1

### SCUOLE DI FORMAZIONE PROFESSIONALE NON PRESENTI

### CENTRI SOCIALI E AGGREGATIVI

Identificativo		Nome servizio	Località	Indirizzo		
Pr.	Cat/tipo					
1	38	Informa giovani	Garbagnate	Via	Milano	17/19

Al centro Picchio Rosso è previsto un servizio per giovani studenti con la finalità di svolgere attività legate all'insegnamento scolastico.

### LUDOTECA E SPAZI GIOCO

Identificativo		Nome servizio	Località	Indirizzo		
Pr.	Cat/tipo					
1	39	Ludoteca – Centro il Sole	Bariana	Via	Stelvio	

L'offerta scolastica è costituita da 1 centro prima infanzia e 2 asili nido comunali, 6 scuole per l'infanzia comunali e 3 private, 5 scuole primarie comunali e 1 privata, 2 scuole primarie di II grado e 1 privata.

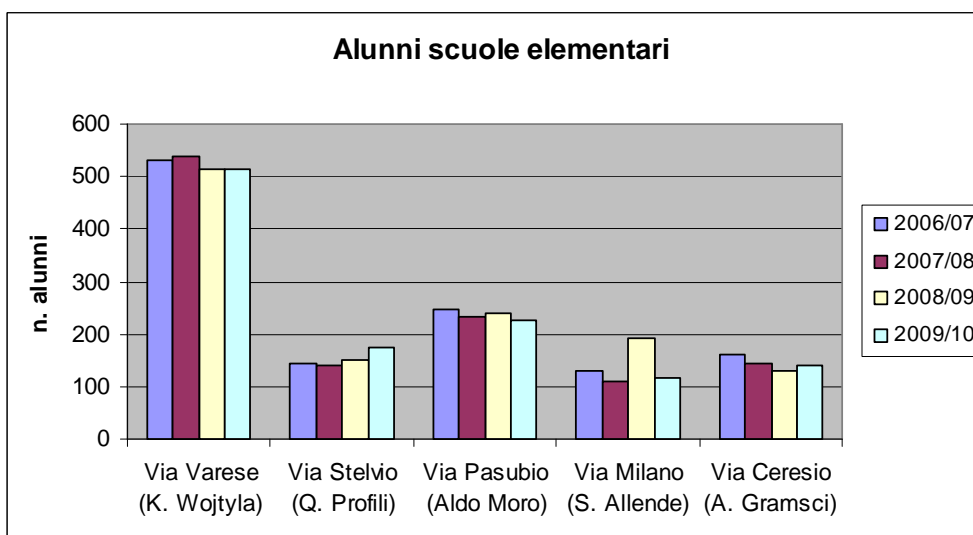
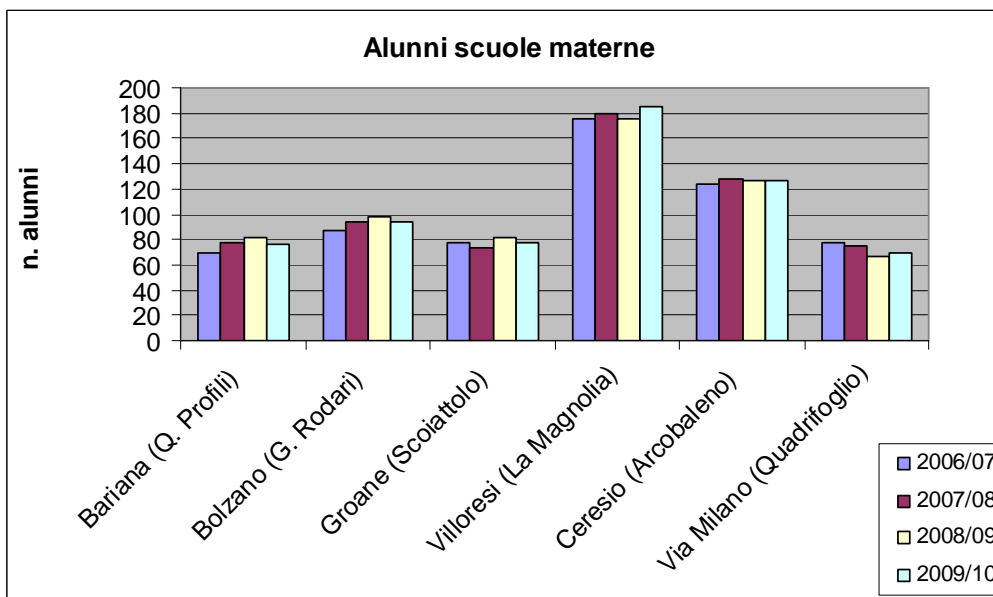
La loro collocazione risulta omogenea per quanto riguarda la scuola dell'infanzia e la scuola primaria di I grado, riuscendo a coprire con tale offerta la domanda espressa da ciascuna frazione. Viceversa risulta non omogenea l'offerta relativa alla scuola primaria di II grado, risulta sprovvista, la frazione di Bariana, tale carenza è compensata da un servizio di scuolabus.

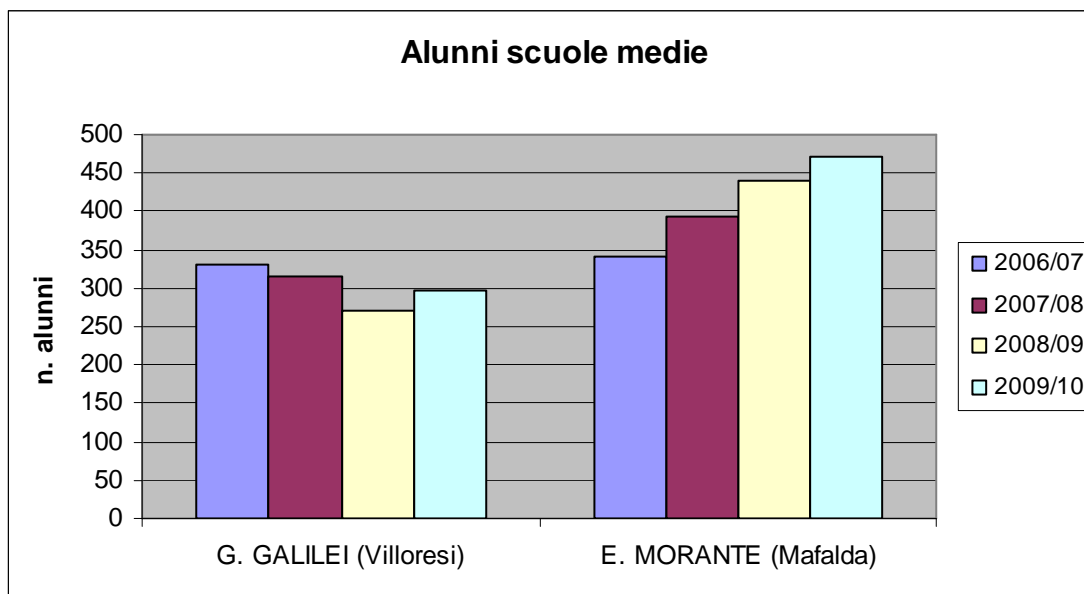
Va evidenziato che gli edifici scolastici presenti sul territorio presentano problematiche di tipo manutentivo, direttamente connesse all'età e all'epoca di costruzione. In particolare, gli interventi<sup>13</sup> da programmare tengono conto di diversi livelli di priorità legati in primo luogo all'adeguamento normativo volto a garantire la sicurezza degli utenti delle scuole.

La domanda scolastica è soddisfatta anche nel prossimo futuro per quanto riguarda le scuole per l'infanzia, le scuole primarie e secondarie di I grado. In occasione dell'attuazione degli ambiti di Trasformazione del Documento di Piano dovrà essere verificata l'esigenza di reperire spazi dedicati all'istruzione anche attraverso la realizzazione di nuovi plessi, in particolare nella zona delle Groane e a sud del Canale Villoresi in prossimità della frazione di S. Maria Rossa.

<sup>13</sup> Gli interventi, le carenze in termini di manutenzione e adeguamento normativo, sono specificati, per ogni singolo edificio pubblico, nelle schede descrittive del Piano dei Servizi.

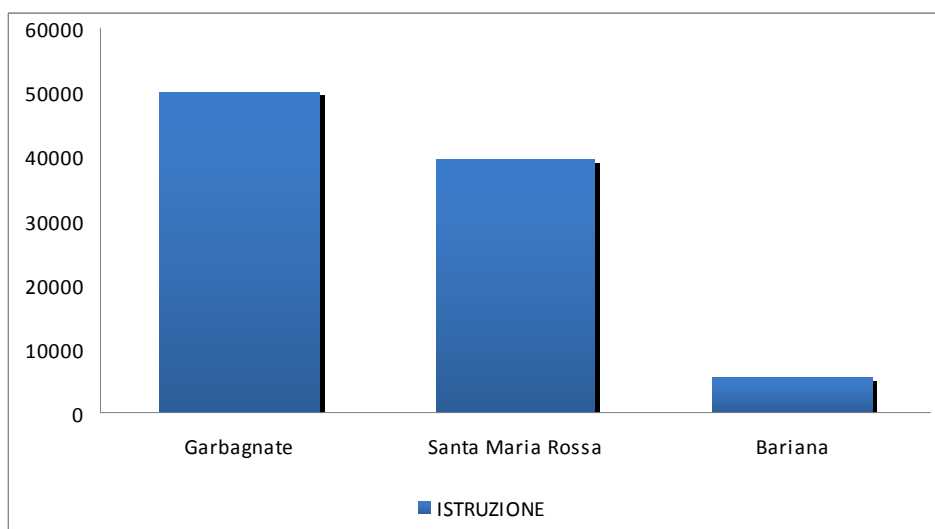
I grafici che seguono, riferiti alle sole scuole pubbliche, mostrano l'affluenza degli iscritti negli anni scolastici dal 2006/07 al 2009/10 per le tre tipologie.





E' presente sul territorio anche un istituto per l'istruzione superiore..

- Garbagnate: 49.975 mq (circa 3.5 mq/ab.)
- Santa Maria Rossa: 39.464 mq (circa 4.2 mq/ab.)
- Bariana: 5.545 mq (circa 1.7 mq/ab.)



I servizi educativi (istruzione) sono stati rappresentati nell'**ALBUM CARTOGRAFICO TAVOLA 3** del piano dei servizi.

#### 4.1.4 Cultura

Le attrezzature e i servizi culturali del comune di Garbagnate sono stati suddivisi in varie tipologie, includono le biblioteche, i cinema e auditorium, le sedi espositive e le sedi delle associazioni. Di seguito vengono elencate le diverse tipologie di servizio.

##### BIBLIOTECHE

Identificativo		Nome servizio	Località	Indirizzo		
Pr.	Cat/Tipo					
1	41	Biblioteca comunale "Corte Valenti"	Garbagnate	Via	Monza	12
2	41	Distaccamento biblioteca "Centro Polifunzionale il Sole"	Bariana	Via	Stelvio	

##### CINEMA – AUDITORIUM

Identificativo		Nome servizio	Località	Indirizzo		
Pr.	Cat/Tipo					
1	42	Cine Teatro Italia	Garbagnate	Via	Varese	29
2	42	Cinema auditorium San Luigi	Garbagnate	Via	E. Vismara	2
3	42	Cinema all'aperto "Corte Valenti"	Garbagnate	Via	Monza	
4	42	Sala Prove Musicale	S.Maria Rossa	Via	Pasubio	

##### SEDI ESPOSITIVE

Le sale espositive sono presenti in edifici comunali multifunzionali destinati ad accogliere diverse attività, in quanto dotati di spazi idonei per l'organizzazione di mostre ed eventi espositivi in generale.

Identificativo		Nome servizio	Località	Indirizzo		
Pr.	Cat/Tipo					
1	43	Museo Etnografico "Siolo"	S.Maria Rossa	P.zza	Del Lavatoio	
2	43	Centro riunioni "Cardellino"	S.Maria Rossa	Via	Villoresi	
3	43	Villa Gianotti (sala consiliare)	Garbagnate	Via	Milano	
4	43	Sala espositiva biblioteca comunale "Corte Valenti"	Garbagnate	Via	Monza	

##### SEDI DI ASSOCIAZIONI CULTURALI

Sono diverse le associazioni che hanno sede presso la casa delle associazioni di Via Canova, 45. Queste sono state individuate con codice identico in quanto utilizzano lo stesso edificio.

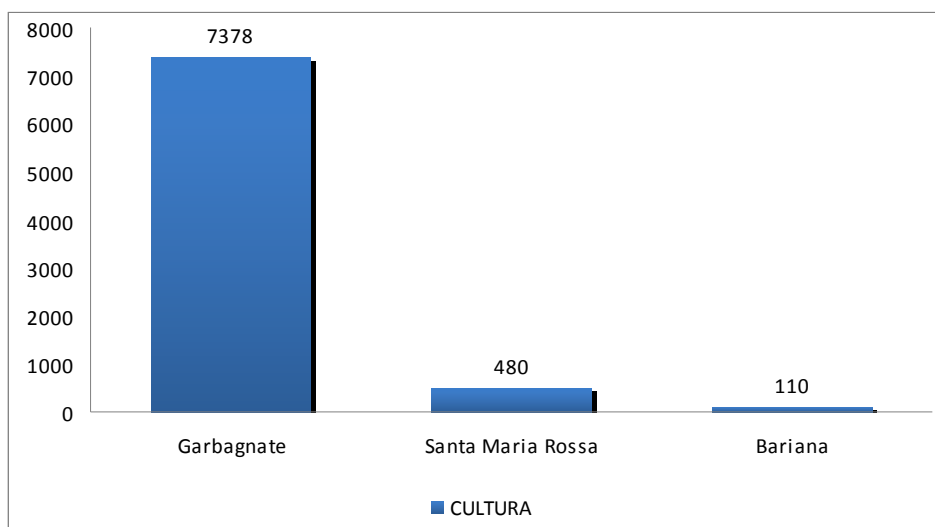
Identificativo		Nome servizio	Località	Indirizzo		
Pr.	Cat/Tipo					
1	44	Associazione Ivoriani Residenti in Europa	Garbagnate	Via	Varese	1
2	44	Associazione Quartiere Groane 98	Garbagnate	Via	Per Cesate	100
3	44	Circolo Culturale Calabrese	S.Maria Rossa	Via	Isonzo	23
3	44	Gruppo Folcloristico "I Lumaricchi"	Garbagnate	Via	Isonzo	23
4	44	Circolo Culturale Siciliano	Garbagnate	Via	Milano	9
5	44	Coro polifonico "Nuova Corale S. Ambrogio"	Garbagnate	Via	Gran Sasso	12
5	44	Sede "Movimento per la vita"	Garbagnate	Via	Gran Sasso	12
6	44	Associazione Filatelica Numismatica delle Groane	S.Maria Rossa	Via	Canova	45
6	44	Arte figurativa "Associazione"	S.Maria Rossa	Via	Canova	45

		Garbagnate Arte”				
6	44	Promozione Musicale “Associazione La Città Sonora”	S.Maria Rossa	Via	Canova	45
6	44	Associazione Sordi Groane Garben	S.Maria Rossa	Via	Canova	45
6	44	Circolo culturale Antonio Gramsci	S.Maria Rossa	Via	Canova	45
6	44	Gruppo Fotografico Garbagnatese	S.Maria Rossa	Via	Canova	45
6	44	A.I.D.O. Garbagnate Milanese	S.Maria Rossa	Via	Canova	45
6	44	Associazione Famiglie Disabili Garbagnatesi A.F.A.DI.G.	S.Maria Rossa	Via	Canova	45
6	44	A.D.M.O. Garbagnate Milanese	S.Maria Rossa	Via	Canova	45
6	44	Associazione nazionale mutilati e invalidi civili A.N.M.I.C.	S.Maria Rossa	Via	Canova	45
6	44	Associazione nazionale mutilati e invalidi del lavoro A.N.M.I.L.	S.Maria Rossa	Via	Canova	45
6	44	Associazione nazionale mutilati e invalidi di guerra A.N.M.I.G.	S.Maria Rossa	Via	Canova	45
6	44	Associazione “Porte Sempre Aperte”	S.Maria Rossa	Via	Canova	45
6	44	G.A.O. Gruppo amatori ornitologici	S.Maria Rossa	Via	Canova	45
6	44	WWF Italia	S.Maria Rossa	Via	Canova	45
6	44	Amico Animale ONLUS	S.Maria Rossa	Via	Canova	45
6	44	A.N.E.D. Ass. Nazionale Ex Deportati Politici nei Campi Nazisti	S.Maria Rossa	Via	Canova	45
6	44	A.N.P.I. Ass. Nazionale Partigiani d'Italia	S.Maria Rossa	Via	Canova	45
6	44	F.V.I.L. Federazione Italiana Volontari della Libertà	S.Maria Rossa	Via	Canova	45
6	44	A.N.C.R. Ass. Nazionale Combattenti e Reduci	S.Maria Rossa	Via	Canova	45
6	44	Federazione Italiana della Caccia F.I.D.C.	S.Maria Rossa	Via	Canova	45
7	44	Coro polifonico “Coro Musica Viva”	Garbagnate	Via	P.ssa Mafalda	48
7	44	Coro Musica Viva	Garbagnate	Via	P.ssa Mafalda	48
8	44	Fugular Furlan	Garbagnate	P.zza	Del Santuario	15
8	44	A.V.I.S. Garbagnate Milanese	Garbagnate	P.zza	Santuario	15
9	44	Gruppo Astrofili Groane (GAG)	Garbagnate	Via	Monte Rosa	8/A
10	44	Compagnia Teatrale “I Sognattori”	Garbagnate	Via	Varese	29
10	44	Associazione “Arte Danza Teatro Italia”	Garbagnate	Via	Varese	29
11	44	Progetti Culturali “Il Poliedro”	Garbagnate	Via	Milano	27
12	44	La Familia di Baciocch da Garbagnàa	Garbagnate	Viale	Rimembranze	15
13	44	Aggregazione “La Paglia”	Bariana	Via	Trieste	86
14	44	Circolo Culturale Ricreativo Oscar	Bariana	Largo	San Giuseppe Artigiano	1
15	44	Comitato Concorso Musicale “Sara Preatoni”	Garbagnate	Via	Marconi	24
16	44	Sede “Comitato Commercianti Garbagnatesi”	Garbagnate	Via	Manzoni	
17	44	“ACLI” Garbagnate Milanese	Garbagnate	Via	Varese	25/A
18	44	Club Alpino Italiano C.A.I.	S.Maria Rossa	Via	Villoresi	32
19	44	Sede Scout “AGESCI Garbagnate”	Garbagnate	Via	Volta	98
20	44	Associazione “Diabetici provincia di Milano”	Garbagnate	Viale	Forlanini	121
20	44	Associazione “Presenza Amica”	Garbagnate	Viale	Forlanini	121
20	44	DIANOVA	Garbagnate	Viale	Forlanini	121
20	44	Associazione Volontari Ospedalieri A.V.O.	Garbagnate	Viale	Forlanini	121
20	44	Associazione PRE.DI.CA	Garbagnate	Viale	Forlanini	121
20	44	Associazione Salute DONNA	Garbagnate	Viale	Forlanini	121

21	44	Associazione "Auser Incontri"	S.Maria Rossa	Via	Canova	49
22	44	Sede gruppo "UNITALSI"	Garbagnate	Via	Gran Sasso	8
23	44	Sede associazione "LIONS CLUB"	S.Maria Rossa	Via	Garibaldi	42
24	44	Comitato "Al di là dell'amore"	Garbagnate	Via	Bolzano	22
25	44	Associazione "ZANZIBAR nel pallone e non solo"	Bariana	Via	Europa	7/2
26	44	Croce Rossa Italiana CRI	S.Maria Rossa	Via	Matteotti	12
27	44	Sede "Comitato Aria Pura"	Garbagnate	Via	P.ssa Mafalda	150
28	44	Associazione culturale "Laura Ghilardello"	Garbagnate	Via	Petrarca	5
29	44	Associazione culturale per la Danza "Arabesque"	S.Maria Rossa	Via	Isonzo	16
30	44	Rotary Club "Garbagnate Groane"	Garbagnate	Via	Gavinana	6
31	44	Azione Cattolica	Garbagnate	P.zza	Della Chiesa	
32	44	Centro Italiano Femminile C.I.F.	Garbagnate	Via	Vismara	61
33	44	Movimento Terza Età	Garbagnate	Via	Pergolesi	3
34	44	Associazione Sportiva Azzurra	Garbagnate	Via	Manzoni	19
35	44	Fulgor 86	S.Maria Rossa	Via	Villoresi	
36	44	Garbagnate nuoto	Bariana	Via	Montenero	15
37	44	Gruppo sportivo garbagnatese	Garbagnate	Via	Milano	60
38	44	Associazione La Fametta	Garbagnate	Via	Fametta	50
39	44	O.S.L. Basket	Garbagnate	Via	Gran Sasso	6/8
40	44	"Comitato Parenti e Amici Casa di Riposo Sandro Pertini"	Garbagnate	Via	Per Cesate	121
41	44	Garbagnate Futura	Garbagnate	Via	P.ssa Mafalda	139

La distribuzione dei servizi di carattere culturale è concentrata prevalentemente nel centro della città di Garbagnate Milanese, dove ha un ruolo di prim'ordine la biblioteca comunale Corte Valenti con oltre 5.000 mq di superficie. Costituita da uno spazio versatile in cui, oltre all'attività di biblioteca, si alternano durante l'anno eventi e manifestazioni culturali, da mostre ed esposizioni, a concerti e convegni su varie tematiche.

- Garbagnate: 7.378 mq (circa 0.5 mq/ab.)
- Santa Maria rossa: 480 mq (circa 0.05 mq/ab.)
- Bariana: 110 mq (circa 0.03 mq/ab.)



I servizi culturali sono stati rappresentati nell'**ALBUM CARTOGRAFICO TAVOLA 4** del piano dei servizi.

#### 4.1.5 Sport

Le attrezzature sportive presenti sul territorio comunale sono direttamente proporzionali alle utenze che svolgono attività sportiva. Sono infatti numerose le società sportive esercitanti sul territorio comunale, in particolare i servizi di tipo sportivo possono essere suddivisi in tre tipologie: centri polivalenti, impianti sportivi e piscine. Si precisa che alcune delle strutture elencate di seguito sono comprese all'interno di edifici scolastici, i quali mettono a disposizione spazi per la pratica sportiva in orari e giorni differenti, a seconda delle attività in atto.

Di seguito vengono elencate le diverse tipologie di servizio.

#### CENTRI POLIVALENTI

Identificativo		Nome servizio	Località	Indirizzo		
Pr.	Cat/Tipo					
1	51	Centro Sportivo Comunale*	Bariana	Via	Montenero	15
2	51	Palestra polivalente "A. Gramsci"	S.Maria Rossa	Via	Ceresio	
3	51	Palestra polivalente "Via Varese"	Garbagnate	Via	Varese	
4	51	Palestra polivalente "S. Allende"	S.Maria Rossa	Via	Milano	125
5	51	Palestra polivalente "E. Morante"	Garbagnate	Via	P.ssa Mafalda	
6	51	Palestra polivalente "G. Galilei"	S.Maria Rossa	Via	Villoresi	
7	51	Sporting Club	Garbagnate	Via	Milano	166

\* Comprende: pista di atletica – campi da tennis – palestra polivalente – palestra ginnica – piscina coperte e scoperta – skate park.

#### IMPIANTI SPORTIVI

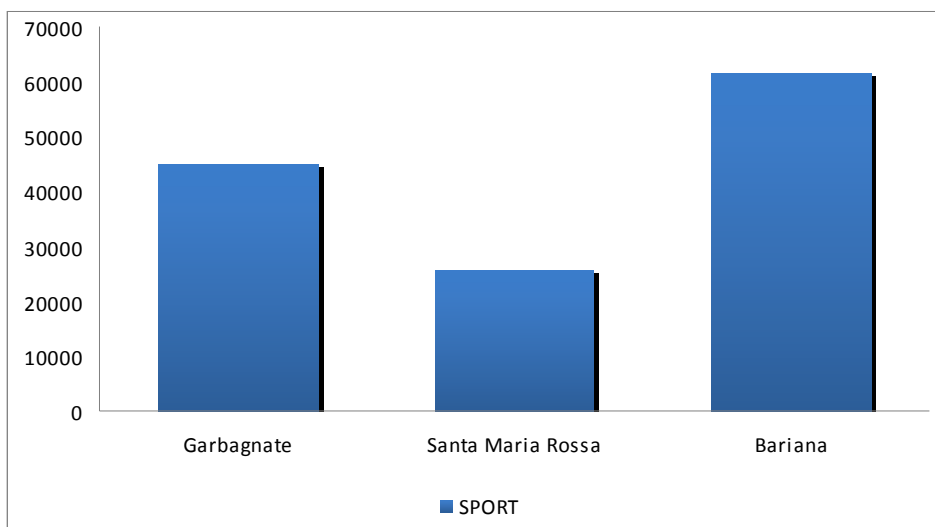
Identificativo		Nome servizio	Località	Indirizzo		
Pr.	Cat/Tipo					
1	52	Campo da calcio "Quadrifoglio"	Garbagnate	Via	Nazario Sauro	
2	52	Campo da calcio "Le Querce"	S.Maria Rossa	Via	Kennedy	
3	52	Campo da calcio/rugby "Groane"	Garbagnate	Via	Dei Pioppi	
4	52	Palestra ginnica "A. Moro"	S.Maria Rossa	Via	Pasubio	
5	52	Palestra ginnica "Quinto Profili"	Bariana	Via	Stelvio	
6	52	La Fametta (pesca sportiva)	Garbagnate	Via	Fametta	
7	52	Pesca ALCA (pesca sportiva)	S.Maria Rossa	Via	Marietti	
8	52	Campo da bocce (Bocciofila San Carlo)	Bariana	Via	Stelvio	24
8	52	Tennis (chalet San Carlo)	Bariana	Via	Stelvio	24
9	52	Bowling	Garbagnate	Via	Peloritana	
10	52	Ippica (equitazione)	Garbagnate	Via	Milano	166
10	52	Tennis (sportime)	Garbagnate	Via	Milano	166
11	52	Palestra fitness (Maxiform)	S.Maria Rossa	Via	Canova	44
12	52	Palestra fitness (Energym)	Garbagnate	Via	Per Cesate	100
13	52	Palestra fitness (New Gym)	Garbagnate	Via	P.ssa Mafalda	15
14	52	Palestra fitness (Living Wellness)	Garbagnate	Via	Zenale	
15	52	Campo da calcio Oratorio S. Luigi	Garbagnate	Via	Vismara	
16	52	Campo da calcio Oratorio S. Carlo	Bariana	P.zza	S.G. Artigiano	

#### PISCINE

Identificativo		Nome servizio	Località	Indirizzo		
Pr.	Cat/Tipo					
1	53	Piscina Comunale	Bariana	Via	Montenero	15

La distribuzione delle attrezzature sportive è piuttosto omogenea su tutto il territorio comunale, nella frazione Bariana è collocato il centro sportivo comunale che si estende su una superficie di poco inferiore ai 60.000 mq e nel quale si concentrano le principali attività sportive e ricreative.

- Garbagnate: 45.033 mq (circa 3.2 mq/ab.)
- Santa Maria Rossa: 25.713 mq (circa 2.7 mq/ab.)
- Bariana: 61.472 mq (circa 19.3 mq/ab.)



Le attrezzature sportive pubbliche, ad esclusione delle palestre all'interno delle strutture scolastiche, sono concentrate nel polo sportivo comunale lungo il canale Villorosi adiacente al Parco del Bosco.

Completano l'offerta di servizi per l'attività sportiva, gli impianti sportivi privati delle diverse società presenti sul territorio comunale.

I servizi sportivi sono stati rappresentati nell'**ALBUM CARTOGRAFICO TAVOLA 5** del piano dei servizi.

#### 4.1.6. Verde

Le aree verdi presenti nel territorio comunale sono state oggetto di una meticolosa distinzione e sono state suddivise in differenti tipologie. Alla scala sovra locale è presente il Parco Regionale delle Groane, con una superficie di circa 272 ha, risorsa ambientale che occupa uno spazio pari al 30% della superficie territoriale. Le altre aree verdi sono state suddivise in base al tipo di funzione che svolgono nella composizione della città, al fine di valutare l'effettiva fruibilità ed accessibilità alle aree verdi. In particolare sono state individuate 9 tipologie di aree verdi, il Parco delle Groane, i parchi urbani, le aree verdi di quartiere, le aree di forestazione urbana (in gran parte comprese nel Parco delle Groane), le aree verdi di arredo complementari ad altre strutture (verde di arredo di piazze, asili, scuole), le aree verdi di arredo a strade e parcheggi (verde degli spartitraffico, delle rotatorie, degli ampi parcheggi), sono stati individuati anche i filari alberati, gli orti urbani e le aree incolte, poste ai margini dell'urbanizzato.

#### PARCHI TERRITORIALI

Identificativo		Nome servizio	Località	Indirizzo	
Pr.	Cat/Tipo				
1	61	Parco Regionale delle Groane	Garbagnate		

#### PARCHI URBANI

Identificativo	Nome servizio	Località	Indirizzo
----------------	---------------	----------	-----------



Pr.	Cat/Tipo				
1	62	Giardino delle Magnolie	Garbagnate	Via	Rimembranze
2	62	Parco delle Betulle	Garbagnate	Via	Varese/Roma
3	62	Parco via Monviso	S.Maria Rossa	Via	Monviso
4	62	Parco dei Pini	S.Maria Rossa	Via	Villoresi
5	62	Parco della Serenella	Garbagnate	Via	Serenella
6	62	Parco dei Sorbi	Bariana	Via	Europa
7	62	Parco del Sole	Bariana	Via	Montenero/Europa
8	62	Parco della Cometa	Garbagnate	Via	Vismara
9	62	Parco degli Allori	S.Maria Rossa	Via	Gobetti
10	62	Parco XXV Aprile	Bariana	Via	Falcone
11	62	Parco dei Pioppi	Garbagnate	Via	Dei Pioppi
12	62	Parco degli Abeti	Garbagnate	Via	Roma
13	62	Parco Claudio Marovelli	S.Maria Rossa	Via	Monviso
14	62	Parco della Pace	S.Maria Rossa	Via	Pasubio
15	62	Parco dei Gelsi	S.Maria Rossa	Via	Tiziano/Gobetti
16	62	Parco dei Bambini	Garbagnate	Via	Bolzano
17	62	Parco Le Querce	S.Maria Rossa	Via	Don Mazzolari
18	62	Parco dei Salici	Garbagnate	Via	U. Foscolo
19	62	Parco Villa Gianotti	Garbagnate	Via	Milano
20	62	Parco del Bosco	Bariana	Via	Valera
21	62	Parco dell'Agrifoglio	Garbagnate	Via	N. Sauro
22	62	Parco del Cimitero	S.Maria Rossa	Via	Signorelli/Canova
23	62	Parco del Quadrifoglio	Garbagnate	Via	N. Sauro

#### VERDE DI QUARTIERE

Identificativo		Nome servizio	Località		Indirizzo	
Pr.	Cat/Tipo					
1	63	Area verde di via Cabella (attr.)	Garbagnate	Via	Cabella/Vismara	52
2	63	Area verde di via Volta (attr.)	Garbagnate	Via	Volta	
3	63	Area verde di via Serenella (attr.)	Garbagnate	Via	Serenella	
4	63	Area verde di via Sempione	Garbagnate	Via	Sempione	
5	63	Area verde Signorelli -Toscana (attr.)	S.Maria Rossa	Via	Signorelli	
6	63	Area verde di via Monviso	S.Maria Rossa	Via	Monviso	
7	63	Area verde di via Don Mazzolari (attr.)	S.Maria Rossa	Via	Don Mazzolari	
8	63	Area verde di via Basento/Brenta	S.Maria Rossa	Via	Basento/Brenta	
9	63	Area verde di Via M. Corrado (attr.)	Garbagnate	Via	M. Corrado	
10	63	Area verde via U. Foscolo	Garbagnate	Via	Ugo Foscolo	
11	63	Area verde Europa/Cadore	Bariana	Via	Europa/Cadore	
12	63	Area verde Battisti/Montenero	Bariana	Via	Battisti	
13	63	Area verde "Residenza Corte Lombarda"	Bariana	Via	Valera	
14	63	Area verde interna Siolo (attr.)	S.Maria Rossa	P.zza	Lavatoio	80
15	63	Area verde via Volta	Garbagnate	Via	Volta	
16	63	Area verde pedonale Milano/Firenze (attr.)	Garbagnate	Via	Milano / Firenze	
17	63	Area verde via Cellini	S.Maria Rossa	Via	Cellini	8
18	63	Area verde via Per Cesate (attr.)	Garbagnate	Via	Per Cesate	
19	63	Area verde Monviso/Don Mazzolari	S.Maria Rossa	Via	Don Mazzolari	
20	63	Area verde pedonale Toscana	S.Maria Rossa	Via	Toscana	
21	63	Area verde via del lavoro/Ticino	Bariana	Via	Ticino	
22	63	Area verde Ponte C. Battisti	Bariana	Via	Cesare Battisti	
23	63	Area verde via Trieste	Bariana	Via	Trieste	
24	63	Area verde via Signorelli	S.Maria Rossa	Via	Signorelli	
25	63	Area verde lungo via 1°Maggio	S.Maria Rossa	Via	1°Maggio	
26	63	Area verde nuova residenza	S.Maria Rossa	Via	1°Maggio	

27	63	Area verde collegamento Siolo parco Le Querce	S.Maria Rossa	Via	C. Siolo	
----	----	--	---------------	-----	----------	--

## FORESTAZIONE URBANA

Identificativo		Nome servizio	Località	Indirizzo		
Pr.	Cat/Tipo					
1	64	Forestazione Urbana	Garbagnate			Circonvallazione Sud
2	64	Forestazione Urbana	S.Maria Rossa	Via		G. Mazzini
3	64	Forestazione Urbana	Garbagnate	Via		Circonvallazione Sud
4	64	Forestazione Urbana	S.Maria Rossa	Via		Cesare Battisti
5	64	Forestazione Urbana	Bariana	Via		Monte Nero
6	64	Forestazione Urbana	Garbagnate	Via		Circonvallazione Sud
7	64	Forestazione Urbana	Garbagnate	Via		Liguria
8	64	Forestazione Urbana	Garbagnate	Via		Dei Tigli
9	64	Forestazione Urbana	Bariana	Via		Peloritana
10	64	Forestazione Urbana	Garbagnate	Via		E. Fermi
11	64	Forestazione Urbana	Garbagnate	Via		Per Senago
12	64	Forestazione Urbana	Garbagnate	Viale		Carlo Forlanini
13	64	Forestazione Urbana	Garbagnate	Via		Mac Mahon
14	64	Forestazione Urbana	Garbagnate	Via		Monte Bianco
15	64	Forestazione Urbana	Garbagnate	Viale		Carlo Forlanini
16	64	Forestazione Urbana	Garbagnate	Via		Fontana/ Peloritana
17	64	Forestazione Urbana	Bariana	Via		Piemonte
18	64	Forestazione Urbana	Bariana	Via		Per Lainate
19	64	Forestazione Urbana	Bariana	Via		Barianella
20	64	Forestazione Urbana	Garbagnate	Via		Fontana
21	64	Forestazione Urbana	Garbagnate	Via		Dei Pioppi

## VERDE D'ARREDO COMPLEMENTARE AD ALTRE STRUTTURE

Identificativo		Nome servizio	Località	Indirizzo		
Pr.	Cat/Tipo					
1	65	Giardino del Municipio	Garbagnate	P.zza		De Gasperi
2	65	Area verde P.zza della Chiesa	S.Maria Rossa	Via		Don Mazzolari
3	65	Area verde Piazzale Stazione FNM	Garbagnate	Via		Monte Bianco
4	65	Area verde Stazione FNM "Serenella - Parco delle Groane"	Garbagnate	Via		Volta
5	65	Area verde P.zza della Chiesa	Garbagnate	Via		Gran Sasso
6	65	Area verde P.zza del Santuario	Garbagnate	P.zza		Del Santuario
7	65	Area verde P.zza della Croce	Garbagnate	P.zza		Della Croce
8	65	Area verde P.zza Padre Pizzi	Bariana	P.zza		Padre Pizzi
9	65	Area verde P.zza del Cimitero	S.Maria Rossa	Via		Signorelli
10	65	Area verde Centro Sportivo Comunale	Bariana	Via		Montenero
11	65	Area verde prospiciente Esselunga	S.Maria Rossa	Via		Garibaldi
12	65	Area verde prospiciente COOP	Garbagnate	Via		P.ssa Mafalda
13	65	Area verde Asilo nido	Garbagnate	Via		Bolzano
14	65	Area verde Asilo nido "Villa Sicilia"	Garbagnate	Via		Varese
15	65	Area verde scuola "Gianni Rodari"	Garbagnate	Via		Bolzano
16	65	Area verde scuola "La Magnolia"	Garbagnate	Via		Villoresi

10  
60

17	65	Area verde scuola "Lo Scoiattolo"	Garbagnate	Via	Ugo Foscolo
18	65	Area verde scuola "Quadrifoglio"	Garbagnate	Via	Milano
19	65	Area verde scuola "Arcobaleno"	S.Maria Rossa	Via	Ceresio
20	65	Area verde scuola "Quinto Profili"	Bariana	Via	Stelvio
21	65	Area verde scuola "Aldo Moro"	S.Maria Rossa	Via	Pasubio
22	65	Area verde P.zza Madre Teresa di Calcutta	S.Maria Rossa	Via	Signorelli
23	65	Area verde scuola "A. Gramsci"	S.Maria Rossa	Via	Ceresio
24	65	Area verde scuola "Karol Wojtyla"	Garbagnate	Via	Varese
25	65	Area verde scuola "Galilei Morante"	Garbagnate	Via	Villoresi
26	65	Area verde scuola "Galilei Morante"	Garbagnate	Via	P.ssa Mafalda
27	65	Area verde scuola "S. Allende"	Garbagnate	Via	Milano
28	65	Area verde P.zza Lavatoio - Siolo	S.Maria Rossa	P.zza	Del Lavatoio
29	65	Area verde P.zza farmacia	Bariana	Via	Trieste/Toscanini
30	65	Area verde Caserma Carabinieri	Garbagnate	Via	Bonetti
31	65	Area verde Museo Siolo	S.Maria Rossa	Via	Cascina Siolo
32	65	Area verde Biblioteca Comunale	Garbagnate	Via	Monza
33	65	Area verde Piattaforma ecologica	Bariana	Via	Trento
34	65	Area verde Pozzo località Siolo	S.Maria Rossa	Via	Cascina Siolo
35	65	Area verde acquedotto via Biscia	Garbagnate	Via	Biscia
36	65	Area verde zona industriale Bonetti	Garbagnate	Via	C.Garbagnatesi
37	65	Area verde ex scuola materna	Bariana	Via	Stelvio
38	65	Area verde struttura "Cà del Di"	Garbagnate	Via	Bolzano
39	65	Area verde P.zza dell'AVIS	Garbagnate	Via	P.ssa Mafalda
40	65	Area verde P.zza della Pace	S.Maria Rossa	P.zza	Della Pace
41	65	Area verde prospiciente UNES U2	Garbagnate	Via	Peloritana

#### VERDE D'ARREDO (STRADE E PARCHEGGI)

Identificativo		Nome servizio	Località	Indirizzo		
Pr.	Cat/Tipo					
1	66	Area verde Parcheggio	Garbagnate	Via	Per Cesate/Tigli	100
2	66	Area verde Parcheggio	Garbagnate	Via	Nazario Sauro	
3	66	Area verde Parcheggio (distretto sanitario)	S.Maria Rossa	Via	Matteotti	
4	66	Area verde Parcheggio	Garbagnate	Via	M. di Marzabotto	
5	66	Area verde Parcheggio	Garbagnate	Via	Gavinana	
6	66	Area verde Parcheggio	Garbagnate	Via	Roma	
7	66	Area verde Parcheggio (C. Valenti)	Garbagnate	Via	Monza	
8	66	Area verde Parcheggio	S.Maria Rossa	Via	Monviso	
9	66	Area verde Parcheggio (Trifoglio)	Garbagnate	Via	Milano/Gobetti	
10	66	Area verde Parcheggio (Mercato)	Garbagnate	Via	Como/Venezia	
11	66	Area verde Parcheggio	Garbagnate	Via	M. Corrado	
12	66	Area verde Parcheggio	S.Maria Rossa	Via	Isonzo	
13	66	Area verde Parcheggio	Garbagnate	Via	Pergolesi	
14	66	Area verde Parcheggio	Garbagnate	Via	Carducci	
15	66	Area verde Parcheggio	Garbagnate	Via	V. Veneto	59
16	66	Area verde Parcheggio stazione	Garbagnate	P.zza	Allievi	
17	66	Area verde Parcheggio	Garbagnate	Via	Rimembranze	19
18	66	Area verde Parcheggio	Garbagnate	Via	P.ssa Mafalda	
19	66	Area verde Parcheggio	Garbagnate	Via	Sicilia	
20	66	Area verde Parcheggio	Garbagnate	Via	Dei Larici	
21	66	Area verde Parcheggio	S.Maria Rossa	Via	Canova	68

22	66	Area verde Parcheggio	Garbagnate	Via	Per Cesate	
23	66	Area verde Parcheggio (Siolo)	S.Maria Rossa	Via	Kennedy	
24	66	Area verde Parcheggio (Siolo)	S.Maria Rossa	Via	Garibaldi	
25	66	Area verde Parcheggio	S.Maria Rossa	Via	Magenta	
26	66	Verde bordo strada e aiuole	Garbagnate	Via	XXV Aprile	
27	66	Verde bordo strada e aiuole	S.Maria Rossa	Via	Banfi	
28	66	Verde bordo strada e aiuole	S.Maria Rossa	Via	Basento	
29	66	Verde bordo strada e aiuole	Bariana	Via	Battisti	
30	66	Verde bordo strada	Garbagnate	Via	Delle Betulle	
31	66	Verde bordo strada	Garbagnate	Via	Biscia	
32	66	Verde bordo strada e aiuole	Garbagnate	Via	Bolzano	
33	66	Verde bordo strada e aiuole	Garbagnate	Via	Bonetti	
34	66	Verde aiuole e scarpate	Garbagnate	Via	Borella	
35	66	Verde bordo strada e aiuole	S.Maria Rossa	Via	Borsellino	
36	66	Verde aiuole	S.Maria Rossa	Via	Brenta	
37	66	Verde bordo strada	Bariana	Via	Cadore	
38	66	Verde aiuole e banchina	Garbagnate	Via	C. Garbagnatesi	
39	66	Verde bordo strada e aiuole	S.Maria Rossa	Via	Canova	
40	66	Verde bordo strada e aiuole	Garbagnate	Via	Per Cesate	
41	66	Verde bordo strada	Bariana	Via	Del Lavoro	
42	66	Verde bordo strada e aiuole	Bariana	Via	Europa	
43	66	Verde bordo strada e banchine	Bariana	Via	Falcone	
44	66	Verde aiuole e banchine	S.Maria Rossa	Via	Falzarego	
45	66	Verde aiuole e banchine	Garbagnate	Via	Fametta	
46	66	Verde banchina	Garbagnate	Via	E. Fermi	
47	66	Verde bordo strada e aiuole	Garbagnate	Viale	Forlanini	
48	66	Verde bordo strada e aiuole	S.Maria Rossa	Via	Garibaldi	
49	66	Verde bordo strada e aiuole	Garbagnate	Via	Gran Sasso	
50	66	Verde bordo strada	Garbagnate	Via	Delle Groane	
51	66	Verde bordo strada e aiuole	S.Maria Rossa	Viale	J.F. Kennedy	
52	66	Verde bordo strada e aiuole	Garbagnate	Via	P.ssa Mafalda	
53	66	Verde bordo strada	S.Maria Rossa	Via	Magenta	
54	66	Verde bordo strada e aiuole	Garbagnate	Via	Marconi	
55	66	Verde bordo strada e aiuole	S.Maria Rossa	Via	Don Mazzolari	
56	66	Verde bordo strada e aiuole	Garbagnate	Via	Milano	
57	66	Verde bordo strada e aiuole	Bariana	Via	Montenero	
58	66	Verde bordo strada e aiuole	S.Maria Rossa	Via	Monviso	
59	66	Verde banchine e aiuole	S.Maria Rossa	Via	Marietti	
60	66	Verde aiuole	S.Maria Rossa	Via	I° maggio	
61	66	Verde bordo strada e aiuole	Garbagnate	Via	IV Novembre	
62	66	Verde bordo strada e aiuole	S.Maria Rossa	Via	Pasubio	
63	66	Verde bordo strada e aiuole	Bariana	Via	Peloritana	
64	66	Verde bordo strada e aiuole	Garbagnate	Via	Dei Pioppi	
65	66	Verde bordo strada e aiuole	Garbagnate	Via	Delle Robinie	
66	66	Verde bordo strada e aiuole	Garbagnate	Via	Roma	
67	66	Verde bordo strada e aiuole	Garbagnate	Via	N. Sauro	
68	66	Verde parcheggio e aiuole	Garbagnate	Via	Sempione	
69	66	Verde parcheggio e aiuole	Garbagnate	Via	Serenella	
70	66	Verde bordo strada,aiuole scarpata	S.Maria Rossa	Via	F.Ili Signorelli	

71	66	Verde bordo strada e aiuole	S.Maria Rossa	Via	C. Siolo	
72	66	Verde bordo strada e aiuole	S.Maria Rossa	Via	XX Settembre	
73	66	Verde parcheggio e aiuole	S.Maria Rossa	Via	Valera	
74	66	Verde bordo strada e aiuole	S.Maria Rossa	Via	Valli	
75	66	Verde bordo strada e aiuole	Garbagnate	Via	Varese	
76	66	Verde bordo strada e aiuole	S.Maria Rossa	Via	Villoresi	
77	66	Verde bordo strada e aiuole	Garbagnate	Via	E. Vismara	
78	66	Verde bordo strada e aiuole	Bariana	Via	Vivaldi	
79	66	Verde bordo strada e aiuole	Garbagnate	Via	Volta	
80	66	Verde bordo strada e aiuole	Garbagnate	Via	Zenale	

## FILARI

Identificativo		Nome servizio	Località	Indirizzo	
Pr.	Cat/Tipo				
1	67	Filare ciclopedonale I°Maggio	Garbagnate	Via	I°Maggio
2	67	Filare Caduti Garbagnatesi I	Garbagnate	Via	C. Garbagnatesi
3	67	Filare	Garbagnate	Via	Milano
4	67	Filare ciclopedonale Borella	Garbagnate	Via	Peloritana/Borella
5	67	Filare ciclopedonale Villoresi	Garbagnate	Via	Peloritana
6	67	Filare Viale Forlanini	Garbagnate	Viale	Forlanini
7	67	Filare Via Conciliazione	Garbagnate	Via	Conciliazione
8	67	Filare Via Varese	Garbagnate	Via	Varese
9	67	Filare Via XX Settembre	S.Maria Rossa	Via	XX Settembre
10	67	Filare Via Garibaldi	S.Maria Rossa	Via	Garibaldi
11	67	Filare Via Bolzano	Garbagnate	Via	Bolzano
12	67	Filare Via Lario	Garbagnate	Via	Lario
13	67	Filare Via Marchese Corrado	Garbagnate	Via	M. Corrado
14	67	Filare Via Marietti / C. Siolo	S.Maria Rossa	Via	Marietti
15	67	Filare ciclabile via Magenta	Garbagnate	Via	Magenta
16	67	Filare ciclabile via Serenella	Garbagnate	Via	Serenella
17	67	Filare	S.Maria Rossa	Via	J.F. Kennedy
18	67	Filare	S.Maria Rossa	Via	Monviso
19	67	Filare	S.Maria Rossa	Via	Valera
20	67	Filare	S.Maria Rossa	Via	Privo di indirizzo
21	67	Filare	S.Maria Rossa	Via	Privo di indirizzo
22	67	Filare	Bariana	Via	Monte Nero
23	67	Filare	S.Maria Rossa	Via	V. di Modrone
24	67	Filare	Garbagnate	Via	Gran Sasso / M. Corrado
25	67	Filare	Bariana	Via	Monte Nero / Valera
26	67	Filare	S.Maria Rossa	Via	Milano
27	67	Filare	S.Maria Rossa	Via	Villoresi
28	67	Filare	S.Maria Rossa	Via	Milano
29	67	Filare	Garbagnate	Via	Biscia
30	67	Filare	Garbagnate	Via	Laici
31	67	Filare	Garbagnate	Via	Sicilia/ U. Foscolo
32	67	Filare	Garbagnate	Via	Dei Tigli
33	67	Filare	Garbagnate	Via	E. Toti
34	67	Filare	Garbagnate	Via	Delle Groane
35	67	Filare	Garbagnate	Via	Larici
36	67	Filare	Garbagnate	Via	Delle Betulle
37	67	Filare	Garbagnate	Via	Fontana
38	67	Filare	Garbagnate	Via	Dei Tigli

39	67	Filare	Garbagnate	Via	Delle Groane
40	67	Filare	Garbagnate	Via	E. Fermi
41	67	Filare	Garbagnate	Via	Peloritana
42	67	Filare	Bariana	Via	G. Falcone
43	67	Filare	Bariana	Via	Monte Nero
44	67	Filare	Bariana	Via	Europa
45	67	Filare	Garbagnate	Viale	Caduti Garbagnatesi
46	67	Filare	Garbagnate	Via	Pergolesi
47	67	Filare	S.Maria Rossa	Via	Borsellino
48	67	Filare	Garbagnate	Via	Sempione
49	67	Filare	Garbagnate	Via	Roma
50	67	Filare	Garbagnate	Via	Bolzano
51	67	Filare	Garbagnate	Via	G. Ungaretti
52	67	Filare	Garbagnate	Via	P.ssa Mafalda
53	67	Filare	Garbagnate	Viale	Caduti Garbagnatesi
54	67	Filare	Garbagnate	Via	Libertà
55	67	Filare	Garbagnate	Via	Caduti Garbagnatesi / Peloritana
56	67	Filare	Garbagnate	Via	M. Corrado
57	67	Filare	Garbagnate	Via	San Carlo
58	67	Filare	Garbagnate	Via	M. di Marzabotto
59	67	Filare	Garbagnate	Via	C. Forlanini
60	67	Filare	Garbagnate	Via	Lario
61	67	Filare	Bariana	Via	A. Vivaldi
62	67	Filare	S.Maria Rossa	Via	A. Canova
63	67	Filare	S.Maria Rossa	Via	B. Cellini
64	67	Filare	S.Maria Rossa	Via	Milano
65	67	Filare	S.Maria Rossa	Via	Milano
66	67	Filare	S.Maria Rossa	Via	Toscano
67	67	Filare	S.Maria Rossa	Via	Tiziano
68	67	Filare	S.Maria Rossa	Via	Fratelli Signorelli
69	67	Filare	S.Maria Rossa	Via	Villoresi
70	67	Filare	Bariana	Via	Peloritana
71	67	Filare	S.Maria Rossa	Via	G. Mazzini
72	67	Filare	S.Maria Rossa	Via	Don P. Mazzolari
73	67	Filare	S.Maria Rossa	Via	G. Garibaldi
74	67	Filare	S.Maria Rossa	Via	L. Meroni/Banfi
75	67	Filare	S.Maria Rossa	Via	Fratelli Signorelli
76	67	Filare	S.Maria Rossa	Via	A. Canova
77	67	Filare	S.Maria Rossa	Via	Falzarego
78	67	Filare	S.Maria Rossa	Via	G. Valli
79	67	Filare	S.Maria Rossa	Via	Don P. Mazzolari
80	67	Filare	Garbagnate	Via	Milano
81	67	Filare	Garbagnate	Via	A. Volta
82	67	Filare	Garbagnate	Via	Milano
83	67	Filare	Garbagnate	Via	Liguria
84	67	Filare	Garbagnate	Via	Parco Groane
85	67	Filare	Garbagnate	Via	A. Volta
86	67	Filare	S.Maria Rossa	Via	Milano
87	67	Filare	S.Maria Rossa	Via	I Maggio
88	67	Filare	S.Maria Rossa	Via	G. Matteotti
89	67	Filare	S.Maria Rossa	Via	Cascina Siolo
90	67	Filare	S.Maria Rossa	Via	G. Garibaldi
91	67	Filare	S.Maria Rossa	Via	J.F. Kennedy
92	67	Filare	S.Maria Rossa	Via	XX Settembre

93	67	Filare	S.Maria Rossa	Via	I Maggio
94	67	Filare	Garbagnate	Via	Delle Betulle
95	67	Filare	Garbagnate	Via	Dei Mille
96	67	Filare	Garbagnate	Via	Dei Platani
97	67	Filare	Garbagnate	Via	E. Toti
98	67	Filare	Garbagnate	Via	Per Cesate
99	67	Filare	Garbagnate	Via	C. Forlanini
100	67	Filare	Garbagnate	Via	Dei Tigli
101	67	Filare	Garbagnate	Piazza	Della Croce
102	67	Filare	Garbagnate	Via	Monza
103	67	Filare	Garbagnate	Via	A. Volta
104	67	Filare	Garbagnate	Via	N. Sauro
105	67	Filare	Garbagnate	Via	Circonvallazione Sud
106	67	Filare	S.Maria Rossa	Via	A. Canova
107	67	Filare	S.Maria Rossa	Via	Fratelli Signorelli
108	67	Filare	S.Maria Rossa	Via	Del Convento
109	67	Filare	S.Maria Rossa	Via	XX Settembre
110	67	Filare	S.Maria Rossa	Via	Marietti
111	67	Filare	S.Maria Rossa	Via	Don P. Mazzolari
112	67	Filare	S.Maria Rossa	Via	G. Valli
113	67	Filare	S.Maria Rossa	Via	G. Garibaldi
114	67	Filare	S.Maria Rossa	Via	Peloritana
115	67	Filare	S.Maria Rossa	Via	Villoresi
116	67	Filare	S.Maria Rossa	Via	Borella
117	67	Filare	S.Maria Rossa	Via	Isonzo
118	67	Filare	S.Maria Rossa	Via	P. Godetti
119	67	Filare	Garbagnate	Via	P. Borsellino
120	67	Filare	Garbagnate	Via	Padre E. Vismara
121	67	Filare	Garbagnate	Via	S. Pellico/De Amicis
122	67	Filare	Garbagnate	Via	Roma/Bolzano
123	67	Filare	Garbagnate	Via	Varese
124	67	Filare	Garbagnate	Via	B. Zenale
125	67	Filare	Bariana	Via	A. Toscanini
126	67	Filare	Bariana	Via	Ortolani
127	67	Filare	Garbagnate	Via	Peloritana
128	67	Filare	Bariana	Via	Peloritana
129	67	Filare	Garbagnate	Via	Serenella
130	67	Filare	Bariana	Via	Stelvio

## ORTI URBANI

Identificativo		Nome servizio	Località	Indirizzo	
Pr.	Cat/Tipo				
1	68	Orti urbani di Via Fametta	Garbagnate	Via	Fametta
2	68	Orti urbani di Siolo	S.Maria Rossa	Via	Cascina Siolo
3	68	Orti urbani di Bariana	Bariana	Via	Cesare Battisti
4	68	Orti urbani di via Toti	Garbagnate	Via	Toti

## INCOLTO

Identificativo		Nome servizio	Località	Indirizzo	
Pr.	Cat/Tipo				
1	69	Area incolta	S.Maria Rossa	Via	Marietti
2	69	Area incolta	S.Maria Rossa	Via	20 Settembre

3	69	Area incolta	S.Maria Rossa	Via	Primo Maggio	
4	69	Area incolta	S.Maria Rossa	Via	L. da Vinci	
5	69	Area incolta	Garbagnate		Circonval. Sud	
6	69	Area incolta	S.Maria Rossa	Via	G. Mazzini	
7	69	Area incolta	S.Maria Rossa	Via	Villoresi	
8	69	Area incolta	S.Maria Rossa	Via	Valera	
9	69	Area incolta	Garbagnate	Via	Fametta/Circonvallazione Sud	
10	69	Area incolta	Garbagnate	Via	A. Volta	
11	69	Area incolta	Bariana	Via	Valera	
12	69	Area incolta	Bariana	Via	Monte Nero	
13	69	Area incolta	Bariana	Via	C. Battisti	
14	69	Area incolta	Garbagnate	Via	Legnano	
15	69	Area incolta	Garbagnate	Via	Liguria	
16	69	Area incolta	Garbagnate	Via	Beccaria	
17	69	Area incolta	Bariana	Via	Peloritana/Monte Nero	
18	69	Area incolta	Garbagnate	Via	Lario	
19	69	Area incolta	Garbagnate	Via	M.di Marzabotto	
20	69	Area incolta	Garbagnate	Via	Biscia	
21	69	Area incolta	Garbagnate	Via	C. Pavese	
22	69	Area incolta	Garbagnate	Via	Dei Mille	
23	69	Area incolta	Garbagnate	Via	Delle Groane	
24	69	Area incolta	Garbagnate	Via	Fontana	
25	69	Area incolta	Garbagnate	Via	B. Zenale	
26	69	Area incolta	Garbagnate	Viale	Caduti Garbagnatesi	
27	69	Area incolta	Garbagnate	Via	Via Principessa Mafalda	
28	69	Area incolta	Garbagnate	Viale	C. Forlanini	
29	69	Area incolta	Bariana	Via	Trieste	
30	69	Area incolta	Bariana	Via	Del Lavoro/ G.Falcone	
31	69	Area incolta	Bariana	Via	Europa	
32	69	Area incolta	Garbagnate	Via	Per Senago	
33	69	Area incolta	Bariana	Via	Montenero	

La suddivisione delle superfici verdi in queste tipologie permette di comprendere realmente quali spazi sono accessibili per la collettività e quali svolgono solamente un ruolo decorativo nella composizione della città. Tale distinzione è di prioritaria importanza nel calcolo delle superfici a disposizione per ogni abitante, in quanto sono state considerate solamente le aree verdi di "qualità", il cui utilizzo, in relazione alle caratteristiche fisiche dell'area, è di tipo ricreativo. Rientrano tra le aree verdi di "qualità" i parchi urbani e le aree verdi di quartiere, per un totale di 379.963 mq, circa 14.2 mq/ab.

La distribuzione degli spazi verdi di qualità è omogenea su tutto il territorio comunale, tra gli spazi più utilizzati dai residenti e non, vi è il Parco del Bosco, situato nella frazione di Bariana, con oltre 90.000 mq di superficie calpestabile.

Un contributo importante all'insieme del verde di "qualità" è dato dal verde di arredo complementare ad altre strutture e a strade e parcheggi, spazi attrezzati non esattamente riconducibili alla definizione di "verde", ma altrettanto indispensabili nell'ottica della fruizione della città pubblica. Il miglioramento dell'accessibilità e della fruibilità dovrà essere garantito dai collegamenti ciclopedonali della rete della mobilità lenta.

Va considerato che la manutenzione del verde pubblico comporta costi considerevoli e si potrebbe valutare l'introduzione di requisiti per l'acquisizione di risorse da dedicare alla gestione del patrimonio verde comunale.



I servizi a verde sono stati rappresentati nell'**ALBUM CARTOGRAFICO TAVOLA 6** del piano dei servizi.

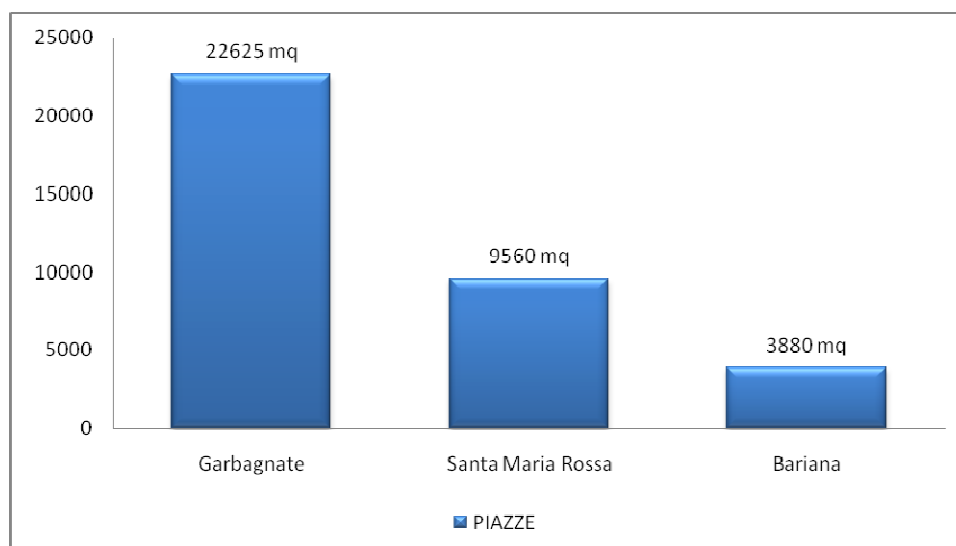
#### 4.1.7 Spazi urbani di aggregazione

Tra gli spazi urbani di aggregazione sono state individuate le piazze presenti sul territorio comunale, per un totale di circa 36.000 mq tra Garbagnate, Santa Maria Rossa e Bariana.

#### PIAZZE E AREE PEDONALI

Identificativo		Nome servizio	Località	Indirizzo	
Pr.	Cat/tipo				
1	71	Piazza mercato	Garbagnate	P.zza	Mercato
2	71	Piazza della Chiesa	S.Maria Rossa	Via	Don Mazzolari
3	71	Piazzale Stazione FNM	Garbagnate	Via	Monte Bianco
4	71	Piazza della Chiesa	Garbagnate	Via	Gran Sasso
5	71	Piazza del Santuario	Garbagnate	P.zza	Del Santuario
6	71	Piazza della Croce	Garbagnate	P.zza	Della Croce
7	71	Piazza Padre Pizzi	Bariana	P.zza	Padre Pizzi
8	71	Piazza del Cimitero	S.Maria Rossa	Via	Signorelli
9	71	Piazza Madre Teresa di Calcutta	S.Maria Rossa	Via	Signorelli
10	71	Piazza Lavatoio - Siolo	S.Maria Rossa	P.zza	Del Lavatoio
11	71	Piazza via Trieste/Toscanini	Bariana	Via	Trieste/Toscanini
12	71	Piazza dell'AVIS	Garbagnate	Via	P.ssa Mafalda
13	71	Piazza della Pace	S.Maria Rossa	P.zza	Della Pace
14	71	Piazza A. Allievi	Garbagnate	P.zza	A. Allievi
15	71	Piazza A. De Gasperi	Garbagnate	P.zza	A. De Gasperi
16	71	Piazza Via Valera (Corte Lombarda)	Bariana	Via	Valera

- Garbagnate: 22.625 mq (circa 1.6 mq/ab.)
- Santa maria rossa: 9.560 mq (circa 1mq/ab.)
- Bariana: 3.880 mq (circa 1.2 mq/ab.)



Nel confronto delle quantità delle aree adibite a piazza con la popolazione per frazione, i valori mettono in risalto una situazione piuttosto equilibrata, proporzionata rispetto agli abitanti presenti nelle frazioni di Bariana e Santa Maria Rossa e nel territorio di Garbagnate.

Sono da considerare a pieno titolo quali spazi urbani di relazione anche gli spazi che sono dedicati ai chioschi localizzati nei parchi cittadini.

Gli spazi urbani di aggregazione sono stati rappresentati nell' **ALBUM CARTOGRAFICO TAVOLA 7** del piano dei servizi.

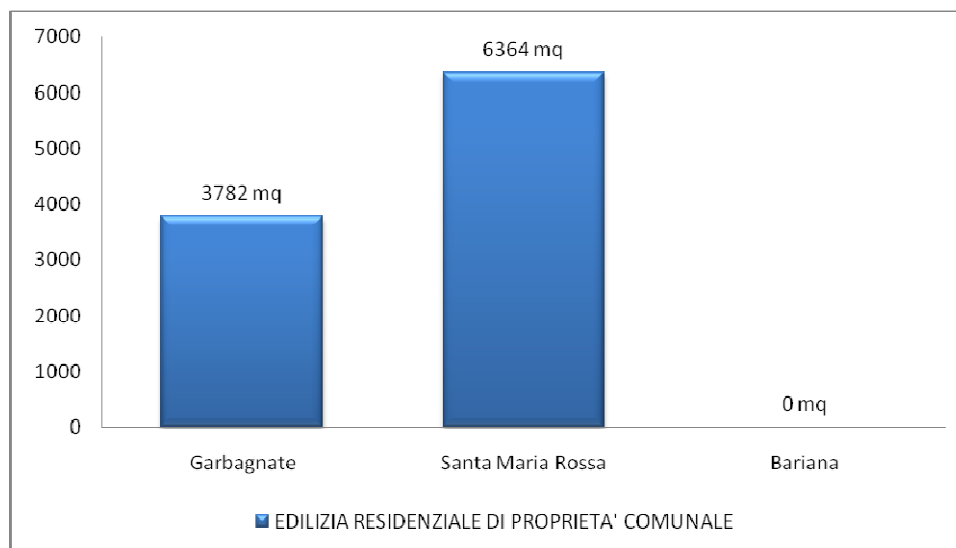
#### 4.1.8 Edilizia residenziale sociale

Il patrimonio pubblico edilizio, legato alla residenza sociale, nel comune di Garbagnate Milanese è pari a circa 10.150 mq di superficie complessiva, distribuiti in gran parte su Santa Maria Rossa. Di seguito si identificano gli alloggi e i posti auto, autorimesse di proprietà pubblica.

#### RESIDENZA SOCIALE

Identificativo		Nome servizio	Località	Indirizzo		
Pr.	Cat/tipo					
1	81	Alloggi e box (6; 6)	Garbagnate	Via	Manzoni	46
2	81	Alloggi (25)	Garbagnate	Via	Varese	1
3	81	Alloggi (10)	Garbagnate	Via	Milano	23
4	81	Alloggi (5)	Garbagnate	Via	Vismara	73
5	81	Alloggi e posto auto (12; 12)	Garbagnate	Via	Pergolesi	2
6	81	Alloggi e box (7; 7)	S.M. Rossa	Via	Canova	68
7	81	Alloggi e box (9; 9)	S.M. Rossa	Via	Canova	72
8	81	Alloggi e box (9; 9)	S.M. Rossa	Via	Canova	74
9	81	Alloggi e box (12; 12)	S.M. Rossa	Via	Canova	80
10	81	Alloggi e box (8; 8)	S.M. Rossa	Via	Canova	82
11	81	Alloggi e box (9; 9)	S.M. Rossa	Via	Canova	86
12	81	Alloggi e posto auto (38; 44)	S.M. Rossa	Via	C. Siolo	7

- Garbagnate: 3.782 mq (circa 0.2 mq/ab.)
- Santa maria rossa: 6.364 mq (circa 0.7 mq/ab.)
- Bariana: non presenti



In generale si può affermare che, la frazione di Santa Maria rossa ha subito la crescita edificatoria dettata dall'insediamento nel territorio comunale della grande industria automobilistica, ex Alfa Romeo, per cui sono diversi gli esempi di edilizia pubblica. Dal punto di vista quantitativo, sulla base delle informazioni assunte presso il settore competente, emerge una considerevole richiesta di alloggi rispetto all'offerta attuale. L'offerta è comunque completata anche dal patrimonio ALER.

La residenza sociale è stata rappresentata nell'**ALBUM CARTOGRAFICO TAVOLA 8** del piano dei servizi.

#### 4.1.9 Attrezzature religiose

Le attrezzature religiose presenti sul territorio sono organizzate in 4 parrocchie, dislocate a Garbagnate e nelle due frazioni di Sante Maria e Bariana, in maniera tale da coprire il fabbisogno di ogni quartiere. La Parrocchia SS. Eusebio e Maccabei, la più grande del comune, è situata nel nucleo storico di Garbagnate, comprende la chiesa parrocchiale dei SS. Eusebio e Maccabei nella piazza Della Chiesa, una struttura scolastica primaria e secondaria di I grado, oltre che un oratorio di notevoli dimensioni. Rientra nella stessa Parrocchia il Santuario della Beata Vergine del Rosario, situato nel centro cittadino, in Piazza del Santuario. Sempre a Garbagnate, zona quartiere Quadrifoglio, è presente un'altra Parrocchia, San Giovanni Battista, con annesso relativo oratorio. La frazione di Bariana ospita nel nucleo storico la parrocchia di San Giuseppe Artigiano, lungo la via Stelvio, all'interno comprende un oratorio e una scuola dell'infanzia privata. A Santa Maria Rossa sono presenti due chiese e un oratorio che costituiscono la Parrocchia Santa Maria Nascente, cui è titolata la chiesa di via Garibaldi e che comprende l'oratorio, oltre che la chiesa San Ildefonso Schuster.

Sono presenti altri luoghi di culto, la cappella di San Vittore, nella località Siolo, la chiesa San Carlo, all'interno dell'ospedale G. Salvini e la cappella della casa di riposo Sandro Pertini. Recentemente è stato realizzato un luogo di culto per la professione della fede da parte dei testimoni di Geova, la Sala del Regno dei Testimoni di Geova, in via Monviso, a Santa Maria Rossa. Nell'individuazione di tali attrezzature è stata fatta una distinzione tra i luoghi di culto ed enti religiosi.

#### LUOGHI DI CULTO

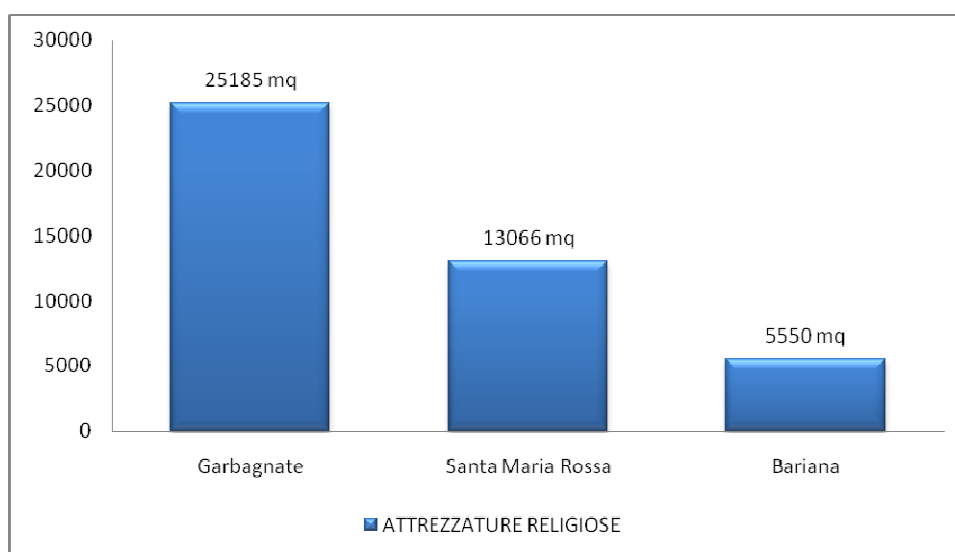
Identificativo		Nome servizio	Località	Indirizzo		
Pr.	Cat/tipo					
1	91	Chiesa SS. Eusebio Maccabei	Garbagnate	P.zza	Della Chiesa	
2	91	Santuario della Beata Vergine del Rosario	Garbagnate	P.zza	Del Santuario	
3	91	Chiesa S. Ildefonso Schuster	S.Maria Rossa	P.zza	S. Ildefonso Schuster	
4	91	Chiesa S.Maria Nascente	S.Maria Rossa	Via	Garibaldi	
5	91	Chiesa S. Vittore	S.Maria Rossa		Cascina Siolo	
6	91	Chiesa S. Giovanni Battista	Garbagnate	Via	Fametta	
7	91	Chiesa S. Giuseppe Artigiano	Bariana	Via	Chiesa	1
8	91	Chiesa S. Carlo (c/o Ospedale)	Garbagnate	Viale	Forlanini	
9	91	Cappella Case di riposo S. Pertini	Garbagnate	Via	per Cesate	62
10	91	Parrocchia SS. Eusebio Maccabei	Garbagnate	Via	Gran Sasso	3
11	91	Parrocchia S. Maria Nascente	S.Maria Rossa	Via	Ceresio	14
12	91	Parrocchia S. Giovanni Battista	Garbagnate	Via	Fametta (Quadrifoglio)	
13	91	Parrocchia S. Giuseppe Artigiano	Bariana	Via	Chiesa	1
14	91	Oratorio parrocchiale "San Luigi"	Garbagnate	P.zza	Della Chiesa	
15	91	Oratorio "San Giovanni"	Garbagnate	Via	Fametta (Quadrifoglio)	
16	91	Oratorio "Santa Maria Rossa"	S.Maria Rossa	Via	Pasubio	5
17	91	Oratorio "San Carlo"	Bariana	Largo	San Giuseppe Artigiano	1
18	91	Casa parrocchiale "SS. Eusebio Maccabei"	Garbagnate	Via	Gran Sasso	3
19	91	Abitazione religiosa " Santuario della Beata Vergine del Rosario"	Garbagnate	Via	Manzoni	58
20	91	Casa parrocchiale "S.Maria Nascente"	S.Maria Rossa	Via	Ceresio	14
21	91	Casa parrocchiale "San Giovanni"	Garbagnate	Via	Fametta	
22	91	Sala del Regno dei testimoni di Geova	S.Maria Rossa	Via	Monviso	146

## ENTI RELIGIOSI

Identificativo		Nome servizio	Località	Indirizzo		
Pr.	Cat/tipo					
1	92	Studenti Biblici Garbagnate	S.Maria Rossa	Via	Monviso	
2	92	"Società S. Vincenzo De Paoli"	Garbagnate	Via	Volta	98
3	92	"Gruppo Hesed - Caritas"	Garbagnate	Via	Cervino	16
4	92	Sede "Gruppo Missionario"	Garbagnate	Via	Gran Sasso	12
5	92	Associazioni Bariana*	Bariana	Largo	San Giuseppe Artigiano	1

\*CARITAS – Gruppo Missionario "Padre C. Pizzi" – Stazione Centrale – Aquila e Priscilla

- Garbagnate: 25.185 mq (circa 1.8 mq/ab.)
- Santa maria rossa: 13.066 mq (circa 1.4 mq/ab.)
- Bariana: 5.550 mq (circa 1.7 mq/ab.)



La distribuzione delle strutture religiose risulta omogenea su tutto il territorio e proporzionata rispetto alla popolazione rilevata per frazione.

I luoghi di culto sono rappresentati nell'**ALBUM CARTOGRAFICO TAVOLA 9** del piano dei servizi.

### 4.1.10 Sicurezza e protezione civile

I servizi della categoria sicurezza e protezione civile comprendono tutti quei settori della pubblica istituzione che trattano tematiche legate alla sicurezza, alla salvaguardia delle persone e del territorio. Tra le varie tipologie individuate, sono presenti a Garbagnate Milanese: il comando dei Carabinieri, la sede della Polizia locale, il comando dei Vigili del fuoco, la Protezione civile e il corpo Forestale dello Stato.

## CARABINIERI

Identificativo		Nome servizio	Località	Indirizzo		
Pr.	Cat/tipo					
1	101	Caserma dei carabinieri	Garbagnate	Via	Bonetti	

## POLIZIA DI STATO

## NON PRESENTI

## GUARDIA DI FINANZA

### NON PRESENTI

## POLIZIA LOCALE

Identificativo		Nome servizio	Località	Indirizzo		
Pr.	Cat/tipo					
1	104	Caserma Polizia Locale	Garbagnate	Via	Carducci	

## VIGILI DEL FUOCO

Identificativo		Nome servizio	Località	Indirizzo		
Pr.	Cat/tipo					
1	105	Sede Vigili del fuoco	Garbagnate	Via	P.ssa Mafalda	

## PROTEZIONE CIVILE

Identificativo		Nome servizio	Località	Indirizzo		
Pr.	Cat/tipo					
1	106	Sede Protezione Civile "SEO"	Garbagnate	Via	Zenale	90

## CORPO FORESTALE DELLO STATO

Identificativo		Nome servizio	Località	Indirizzo		
Pr.	Cat/tipo					
1	107	Corpo Forestale dello Stato	Garbagnate	Via	Per Cesate	73

Le sedi dei vari enti operanti sul territorio comunale, sono collocate a Garbagnate, ma la loro attività copre l'intero territorio che comprende le due frazioni di Santa Maria Rossa e Bariana.

I servizi di sicurezza e protezione civile sono rappresentati nell'**ALBUM CARTOGRAFICO TAVOLA 10** del piano dei servizi.

### 4.1.11 Settore amministrativo

Rientrano nel settore amministrativo le sedi di enti e società di tipo pubblico, uffici delocalizzati del comune stesso, uffici postali, centri polivalenti. Sono state individuate quattro tipologie di servizio, di seguito elencate.

## UFFICI DEGLI ENTI PUBBLICI E DI SOCIETÀ DI PRODUZIONE DI SERVIZI PUBBLICI

Identificativo		Nome servizio	Località	Indirizzo		
Pr.	Cat/tipo					
1	111	Municipio	Garbagnate	P.zza	De Gasperi	1
2	111	Villa Gianotti (sala consiliare)	Garbagnate	Via	Milano	
3	111	Sede A.S.M. Azienda Speciale Multi servizi	Garbagnate	Via	Venezia	8
4	111	Sede "Centro Cottura"	Bariana	Via	Trento	
5	111	Distretto socio sanitario	S.M. Rossa	Via	Matteotti	

## POSTE

Identificativo		Nome servizio	Località	Indirizzo		
Pr.	Cat/tipo					
1	112	Poste Italiane	Garbagnate	Via	Verdi	1
2	112	Poste Italiane	S.Maria Rossa	Via	Kennedy	1
3	112	Poste Italiane	Bariana	Via	Trieste	27

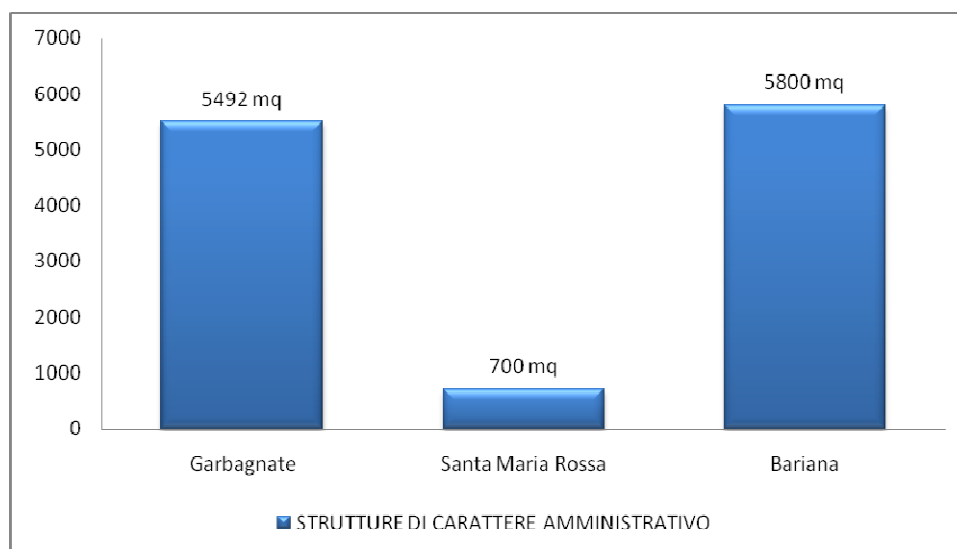
## UFFICI COMUNALI

Identificativo		Nome servizio	Località	Indirizzo		
Pr.	Cat/tipo					
1	113	Ufficio Tributi	Garbagnate	P.zza	De Gasperi	
2	113	Ufficio scuole	Garbagnate	P.zza	De Gasperi	
3	113	Manutenzioni comunali	Garbagnate	Via	Varese	
4	113	Ufficio Servizi Sociali	S.Maria Rossa	Via	Matteotti	
5	113	Uffici di Piano di zona	Garbagnate	P.zza	Del Santuario	
6	113	Centro Informagiovani	Garbagnate	Via	Milano	21
7	113	Sportello Lavoro	S.Maria Rossa	Via	Canova	49
8	113	Ufficio vigilanza urbana	Garbagnate	Via	Carducci	

## CENTRI POLIVALENTI DI QUARTIERE

Identificativo		Nome servizio	Località	Indirizzo		
Pr.	Cat/tipo					
1	114	Centro polivalente comunale "Lo scoiattolo"	Garbagnate	Via	Foscolo	
2	114	Centro Polifunz. comunale "Il Sole"	Bariana	Via	Stelvio/Europa	
3	114	Centro polivalente comunale "Picchio rosso"	S.Maria Rossa	Via	Ceresio	

- Garbagnate: 5.492 mq (circa 0.4 mq/ab.)
- Santa maria rossa: 700 mq (circa 0.07 mq/ab.)
- Bariana: 5.800 mq (circa 1.2 mq/ab.)



La distribuzione dei servizi del settore amministrativo è localizzata in gran parte nel territorio di Garbagnate che ospita le sedi istituzionali. I valori attribuiti, in termini di metri quadrati, alla frazione

di Bariana scaturiscono dalla recente realizzazione di un centro polifunzionale di circa 5.000 mq, centro polifunzionale "Il Sole".

I servizi del settore amministrativo sono stati rappresentati nell'**ALBUM CARTOGRAFICO TAVOLA 11** del piano dei servizi.

#### 4.1.12 Turismo

Il settore del turismo comprende tutte quelle attività di tipo ricettivo operanti sul territorio comunale, è stata individuata un'unica tipologia:

#### ATTIVITÀ TURISTICHE RICETTIVE

Identificativo		Nome servizio	Località	Indirizzo		
Pr.	Cat/tipo					
1	121	Hotel "Quattro Strade"	Bariana	Via	Montenero	124
2	121	"Lacalamita Walter" affittacamere	Garbagnate	Via	Magenta	13
3	121	Residenza Turistico/alberghiera G.S.C. s.r.l.	Garbagnate	Via	Lario	55
4	121	"Fabiano Clementa" affittacamere	S.Maria Rossa	Via	Garibaldi	181
5	121	"Fabiano Clementa" affittacamere	S.Maria Rossa	Via	Meroni	26
6	121	"Colletta Lorenzo" affittacamere	Bariana	Via	Trieste	2
7	121	"Ruggieri Giuseppe" affittacamere	Garbagnate	Via	Cabella	5
8	121	"Ruggieri Giuseppe" affittacamere	Garbagnate	Via	De Amicis	11

Le strutture di tipo ricettivo sono distribuite in maniera omogenea su tutto il territorio, a Bariana è presente l'unico hotel del comune.

#### 4.1.13 Infrastrutture tecnologiche e per l'ambiente

Sono stati rilevati, con l'ausilio della cartografia e dei rilievi sul campo, i principali servizi rientranti nella categoria delle infrastrutture tecnologiche, tra queste sono compresi i punti per la captazione e distribuzione di acqua potabile, impianti per lo smaltimento delle acque luride, gli impianti per la distribuzione dell'energia elettrica, del gas metano, le apparecchiature radiofoniche per la trasmissione dei segnali telefonici, aree per lo smaltimento dei rifiuti e varie attrezzature comunali.

#### DISTRIBUZIONE ACQUA POTABILE<sup>14</sup>

Identificativo		Nome servizio	Località	Indirizzo		
Pr.	Cat/tipo					
1	131	Pozzo pubblico	Garbagnate	Via	Varese / Pellico	
2	131	Pozzo pubblico	S.M. Rossa	Via	Adamello	
3	131	Pozzo pubblico (Centro sportivo)	Bariana	Via	Montenero	
4	131	Pozzo pubblico	Garbagnate	Via	Delle Brughiere	
5	131	Pozzo pubblico I	Garbagnate	Via	Roma / Bolzano	
6	131	Pozzo pubblico II	Garbagnate	Via	Roma / Bolzano	
7	131	Pozzo pubblico I (Siolo)	S.M. Rossa	Via	J.F. Kennedy	
8	131	Pozzo pubblico II (Siolo)	S.M. Rossa	Via	J.F. Kennedy	
9	131	Pozzo pubblico I	S.M. Rossa	Via	Signorelli	
10	131	Pozzo pubblico II	S.M. Rossa	Via	Signorelli	
11	131	Torre Piezometrica	Garbagnate	Via	Biscia	

<sup>14</sup> E' in fase di realizzazione un nuovo pozzo in via Ugo Foscolo.

## SMALTIMENTO ACQUE NERE

Identificativo		Nome servizio	Località	Indirizzo		
Pr.	Cat/tipo					
1	132	Depuratore (IANOMI)	Pero	Via	L. da Vinci	1

## DISTRIBUZIONE ENERGIA ELETTRICA

Identificativo		Nome servizio	Località	Indirizzo		
Pr.	Cat/tipo					
1	133	Cabina elettrica	Garbagnate	Via	Delle Robinie	
2	133	Cabina elettrica (3)	Garbagnate	Via	Delle Brughiere	
3	133	Cabina elettrica	Garbagnate	Via	Delle Groane	71
4	133	Cabina elettrica	Garbagnate	Via	Delle Groane	54
5	133	Cabina elettrica	Garbagnate	Via	Delle Groane	27
6	133	Cabina elettrica	Garbagnate	Via	Delle Groane	14
7	133	Cabina elettrica	Garbagnate	Via	Delle Groane	12
8	133	Cabina elettrica	Garbagnate	Via	Dei Pioppi	18
9	133	Cabina elettrica	Garbagnate	Via	Dei Tigli	45
10	133	Cabina elettrica (3)	Garbagnate	Viale	Forlanini	121
11	133	Cabina elettrica (2)	Garbagnate	Via	Fametta	57
12	133	Cabina elettrica (2)	Garbagnate	Via	Liguria	
13	133	Cabina elettrica	Garbagnate	Via	Milano/I° M aggio	
14	133	Cabina elettrica	Garbagnate	Via	Milano	174
15	133	Cabina elettrica	S.Maria Rossa	Via	I° Maggio/XX Settembre	
16	133	Cabina elettrica	S.Maria Rossa	Via	XX Settembre	34
17	133	Cabina elettrica	S.Maria Rossa	Via	XX Settembre	38
18	133	Cabina elettrica	S.Maria Rossa	Via	XX Settembre	41 b
19	133	Cabina elettrica (P Brico/Gival)	S.Maria Rossa	Via	XX Settembre	
20	133	Cabina elettrica (3)	S.Maria Rossa	Via	Cascina Siolo	
21	133	Cabina elettrica (2)	S.Maria Rossa	Via	Monviso	96
22	133	Cabina elettrica	S.Maria Rossa	Via	Ceresio	14
23	133	Cabina elettrica	S.Maria Rossa	Via	Matteotti	66
24	133	Cabina elettrica	S.Maria Rossa	Via	Cavour	4
25	133	Cabina elettrica	S.Maria Rossa	Via	Adamello	8
26	133	Cabina elettrica	S.Maria Rossa	Via	Signorelli	149
27	133	Cabina elettrica	S.Maria Rossa	Via	Toscana	13
28	133	Cabina elettrica	S.Maria Rossa	Via	Brenta	2
29	133	Cabina elettrica	S.Maria Rossa	Via	Villoresi/Piave	
30	133	Cabina elettrica	S.Maria Rossa	Via	P. Borsellino	21
31	133	Cabina elettrica	Garbagnate	Via	N. Sauro	51
32	133	Cabina elettrica	S.Maria Rossa	Via	Magenta	24
33	133	Cabina elettrica	Garbagnate	Via	Resegone	15
34	133	Cabina elettrica	Garbagnate	Via	Legnano	1
35	133	Cabina elettrica	Garbagnate	Via	V. Veneto	83
36	133	Cabina elettrica	Garbagnate	Via	Peloritana	30
37	133	Cabina elettrica	Garbagnate	Via	E. Vismara	73
38	133	Cabina elettrica (3)	Bariana	Via	Montenero	15
39	133	Cabina elettrica	Bariana	Via	A. Vivaldi	3
40	133	Cabina elettrica (Garbine)	Bariana	Via	C. Battisti	
41	133	Cabina elettrica	Bariana	Via	Montenero	181
42	133	Cabina elettrica	Bariana	Via	Trento	24
43	133	Cabina elettrica	Bariana	Via	Stelvio	33
44	133	Cabina elettrica	Bariana	Via	Peloritana	97



45	133	Cabina elettrica	Bariana	Via	A. Toscanini	
46	133	Cabina elettrica	Bariana	Via	Piemonte	
47	133	Cabina elettrica	Garbagnate	Via	C. Garbagnatesi	
48	133	Cabina elettrica	Garbagnate	Via	Bolzano	5
49	133	Cabina elettrica	Garbagnate	Via	Pergolesi	
50	133	Cabina elettrica	Garbagnate	Via	Roma	110
51	133	Cabina elettrica	Garbagnate	Via	Gavinana	
52	133	Cabina elettrica (4)	Garbagnate	Via	B. Zenale	
53	133	Cabina elettrica	Garbagnate	Via	Sicilia	40
54	133	Cabina elettrica	Garbagnate	Via	Biscia	
55	133	Cabina elettrica	Garbagnate	Via	Fontana	
56	133	Cabina elettrica	Garbagnate	Via	U. Foscolo	66
57	133	Cabina elettrica	Garbagnate	Via	Dei mille	47
58	133	Cabina elettrica	Garbagnate	Via	Monte Bianco	
59	133	Cabina elettrica	Garbagnate	Via	Bellini	18
60	133	Cabina elettrica	Garbagnate	Via	Petrarca	5
61	133	Cabina elettrica	Garbagnate	Via	Monteverdi	
62	133	Cabina elettrica	Garbagnate	Via	G. Carducci	
63	133	Cabina elettrica	Garbagnate	Via	M. Corrado	34
64	133	Cabina elettrica	Garbagnate	Via	Libertà	64
65	133	Cabina elettrica	Garbagnate	Via	Serenella	
66	133	Cabina elettrica	S. Maria Rossa	Via	Mazzini	
67	133	Cabina elettrica	S. Maria Rossa	Via	Mazzini	
68	133	Cabina elettrica	Garbagnate	Via	San Carlo	
69	133	Cabina elettrica	S. Maria Rossa	P.zza	Madre Teresa	

## DISTRIBUZIONE DEL GAS METANO

Identificativo		Nome servizio	Località	Indirizzo		
Pr.	Cat/tipo					
1	134	Cabina gas	Garbagnate	Via	Per Cesate	
2	134	Cabina gas	Garbagnate	Via	Dei Pioppi	
3	134	Cabina gas	Garbagnate	Via	Delle Betulle	
4	134	Cabina gas	Garbagnate	Viale	Forlanini	
5	134	Cabina gas	Garbagnate	Via	Per Cesate	
6	134	Cabina gas	Garbagnate	Via	Per Cesate	
7	134	Cabina gas	Garbagnate	Via	Volta	
8	134	Cabina gas	S.Maria Rossa	Via	C. Siolo	
9	134	Cabina gas	S.Maria Rossa	Viale	Kennedy	
10	134	Cabina gas	S.Maria Rossa	Viale	Kennedy	
11	134	Cabina gas	Bariana	Via	C. Battisti	

## POSTELEGRAFONICI/TELEFONICI

Identificativo		Nome servizio	Località	Indirizzo		
Pr.	Cat/tipo					
1	135	Antenne di telefonia mobile	Garbagnate	Via	Dei Pioppi	
2	135	Antenne di telefonia mobile	Garbagnate	Via	C. Garbagnatesi	
3	135	Antenne di telefonia mobile	Garbagnate	Via	Zenale	
4	135	Antenne di telefonia mobile	Garbagnate	Via	Biscia	
5	135	Antenne di telefonia mobile	S.M. Rossa	Via	Canova	
6	135	Antenne di telefonia mobile	Bariana	Via	Valera	
7	135	Trasmettitore radio	Garbagnate	Via	N. Sauro/Volta	
8	135	Antenne di telefonia mobile	Garbagnate	P.zza	Mercato	

## SMALTIMENTO/TRATTAMENTO RIFIUTI

Identificativo		Nome servizio	Località	Indirizzo		
Pr.	Cat/tipo					
1	136	Piattaforma Ecologica	Bariana	Via	Trento	38

## ATTREZZATURE COMUNALI

Identificativo		Nome servizio	Località	Indirizzo		
Pr.	Cat/tipo					
1	137	Magazzino Manutenzioni	Garbagnate	Via	S. Pellico	
2	137	Gattile	Garbagnate	Via	U. Foscolo	

Non vengono rappresentati negli elaborati cartografici.

### 4.1.14 Mobilità e trasporto

Il tema della mobilità e trasporto è stato trattato individuando due principali tipologie di servizio, il primo riguardante la rete di trasporto pubblico e della mobilità lenta, che evidenzia un servizio di copertura totale del territorio comunale per quanto concerne la rete di trasporto pubblico, mentre dal punto di vista della mobilità lenta, i tracciati ciclabili e ciclopeditoni risultano piuttosto frammentati e discontinui, necessitano di una messa in rete che possa garantirne continuità e maggiore fruibilità. La seconda tipologia della categoria mobilità e trasporto, riguarda gli spazi dedicati alla sosta. Per tale tipologia sono stati rilevati gli spazi sosta (sia pubblici che privati ad uso pubblico) distinguendoli in base alla loro funzione, sono stati individuati parcheggi di interscambio, i parcheggi relativi a "Grandi Servizi" con cui si intendono servizi di interesse sovra locale, i parcheggi di pertinenza di attività commerciali o di pertinenza della residenza, o in alcuni casi parcheggi multifunzionali, di servizio sia alla residenza che ad attività commerciali, ed tutti quei parcheggi presenti a margine stradale.

## INFRASTRUTTURE PER LA MOBILITÀ

Identificativo		Nome servizio	Località	Indirizzo		
Pr.	Cat/tipo					
1	141	Linea Ferroviaria "LE NORD - FNM"	Garbagnate			
2	141	Stazione Ferroviaria "LE NORD-FNM Garbagnate Centro"	Garbagnate	Via	M. Bianco	
3	141	Stazione Ferroviaria "LE NORD-FNM Garbagnate Parco delle Groane"	Garbagnate	Via	Volta	
4	141	Linea TPL H306 (Garbagnate/Ospedale)	Garbagnate			
5	141	Linea TPL H215 (Garbagnate/Rho)	Garbagnate			
6	141	Linea TPL H242A (Circolare in senso orario)	Garbagnate			
7	141	Linea TPL H243B (Circolare in senso antiorario)	Garbagnate			
8	141	Ex deposito GTM S.p.A. – Groane Trasporti e Mobilità	Garbagnate	Via	Zenale	
9	141	Distributore Carburante "IP"	S.M. Rossa	Via	Garibaldi	
10	141	Distributore Carburante "ESSO"	S.M. Rossa	Via	Garibaldi/Banfi	
11	141	Distributore Carburante "SHELL"	S.M. Rossa	Via	Garibaldi	
12	141	Distributore Carburante "ESSO"	Garbagnate	Via	Peloritana	
13 <sup>15</sup>	141					
14	141	Distributore Carburante "TOTAL"	Garbagnate	Via	Varese	

<sup>15</sup> Attualmente non attivo. La convenzione del piano PE 4 prevede la localizzazione di un distributore di carburante.

15	141	Distributore Carburante "IP"	Garbagnate	Via	Gavinana
16	141	Distributore GPL "Brixia Finanziaria"	S.M. Rossa	Viale	J.F. Kennedy
17	141	Percorsi ciclo pedonali	Garbagnate		

## SPAZI PER LA SOSTA

Identificativo		Nome servizio	Località	Indirizzo		
Pr.	Cat/tipo					
1	142	Parcheggio pubblico stazione (i)	Garbagnate	P.zza	A. Allievi	
2	142	Parcheggio pubblico stazione (i)	Garbagnate	Via	P.ssa Mafalda	
3	142	Parcheggio pubblico Ospedale Salvini (G.S.)	Garbagnate	Viale	Forlanini	
4	142	Parcheggio pubblico Centro Terapeutico (G.S.)	Garbagnate	Viale	Forlanini	
5	142	Parcheggio pubblico casa di riposo "Sandro Pertini" (G.S.)	Garbagnate	Via	Per Cesate	
6	142	Parcheggio pubblico I.N.P.S. (G.S.)	Garbagnate	Via	Per Cesate	
7	142	Parcheggio pubblico Centro Sportivo Comunale (G.S.)	Bariana	Via	Monte Nero	
8	142	Parcheggio pubblico Liceo Scientifico Bertrand Russel (G.S.)	Garbagnate	Via	San Carlo/ Sant'Ambrogio	
9	142	Parcheggio pubblico Cinema Teatro Italia (G.S.)	Garbagnate	Via	M. di Marzabotto	
10	142	Parcheggio pubblico Auditorium San Luigi (G.S.)	Garbagnate	Via	E. Vismara	
11	142	Parcheggio margine stradale	Garbagnate	Via	Per Cesate	
12	142	Parcheggio pertinenziale (a)	Garbagnate	Via	Dei Pioppi	
13	142	Parcheggio margine stradale	Garbagnate	Via	Dei Pioppi	
14	142	Parcheggio margine stradale	Garbagnate	Via	Biscia	32
15	142	Parcheggio margine stradale	Garbagnate	Viale	Forlanini	
16	142	Parcheggio pertinenziale (r)	Garbagnate	Viale	Forlanini	18
17	142	Parcheggio pertinenziale (r)	Garbagnate	Via	Delle Groane	
18	142	Parcheggio margine stradale	Garbagnate	Via	Delle Groane	
19	142	Parcheggio pertinenziale (r)	Garbagnate	Via	Delle Betulle	
20	142	Parcheggio pertinenziale (r) (a)	Garbagnate	Via	Dei Platani	
21	142	Parcheggio pertinenziale (r)	Garbagnate	Via	Dei Larici	
22	142	Parcheggio pertinenziale (r)	Garbagnate	Via	Ugo Foscolo	
23	142	Parcheggio pertinenziale (a)	Garbagnate	Via	Ugo Foscolo	
24	142	Parcheggio margine stradale	Garbagnate	Via	Ugo Foscolo	
25	142	Parcheggio margine stradale	Garbagnate	Via	E. Toti	
26	142	Parcheggio pertinenziale (r)	Garbagnate	Via	Dei Tigli	
27	142	Parcheggio margine stradale	Garbagnate	Via	Dei Tigli	
28	142	Parcheggio margine stradale	Garbagnate	Via	C. Pavese	
29	142	Parcheggio margine stradale	Garbagnate	Via	G. Leopardi	
30	142	Parcheggio pertinenziale (a)	Garbagnate	Via	Sicilia	
31	142	Parcheggio margine stradale	Garbagnate	Via	Sicilia	
32	142	Parcheggio pertinenziale (a)	Garbagnate	Via	Monte Bianco	
33	142	Parcheggio pertinenziale (a)	Garbagnate	Via	Gavinana	
34	142	Parcheggio pertinenziale (a)	Garbagnate	Via	Rimembranze	
35	142	Parcheggio margine stradale	Garbagnate	Via	Rimembranze	
36	142	Parcheggio margine stradale	Garbagnate	Via	Manzoni	21
37	142	Parcheggio pertinenziale (r) (a)	Garbagnate	Via	Sempione	
38	142	Parcheggio margine stradale	Garbagnate	Via	Libertà	
39	142	Parcheggio margine stradale	Garbagnate	Via	G. Uboldi	
40	142	Parcheggio margine stradale	Garbagnate	Via	Stoppani	
41	142	Parcheggio pertinenziale (a)	Garbagnate	Largo	Berlinguer	
42	142	Parcheggio margine stradale	Garbagnate	Via	Verdi	
43	142	Parcheggio pertinenziale (a)	Garbagnate	P.zza	De Gasperi	

44	142	Parcheeggio margine stradale	Garbagnate	Via	Milano	20
45	142	Parcheeggio margine stradale	Garbagnate	Via	Milano	60
46	142	Parcheeggio pertinenziale (a)	Garbagnate	Via	Gran Sasso	
47	142	Parcheeggio margine stradale	Garbagnate	Via	Conciliazione	
48	142	Parcheeggio pertinenziale (a) (r)	Garbagnate	Via	Monza	
49	142	Parcheeggio margine stradale	Garbagnate	Via	Monza	61
50	142	Parcheeggio margine stradale	Garbagnate	Via	Monza	41
51	142	Parcheeggio margine stradale	Garbagnate	Via	Sant'Ambrogio	
52	142	Parcheeggio margine stradale	Garbagnate	Via	San Carlo	
53	142	Parcheeggio pertinenziale (r) (a)	Garbagnate	Via	N. Sauro	
54	142	Parcheeggio pertinenziale (r)	Garbagnate	Via	N. Sauro	2
55	142	Parcheeggio pertinenziale (r)	Garbagnate	Via	N. Sauro/Volta	
56	142	Parcheeggio pertinenziale (a)	Garbagnate	Via	Fametta	
57	142	Parcheeggio pertinenziale (a)	Garbagnate	Via	Fametta	
58	142	Parcheeggio pertinenziale FNM (a)	Garbagnate	Via	Volta	
59	142	Parcheeggio pertinenziale (r)	Garbagnate	Via	Volta	63
60	142	Parcheeggio margine stradale	Garbagnate	Via	Volta	42
61	142	Parcheeggio pertinenziale (r)	Garbagnate	Via	Serenella	17
62	142	Parcheeggio pertinenziale (r)	Garbagnate	Via	M. Corrado	
63	142	Parcheeggio pertinenziale (r)	Garbagnate	Via	M. Corrado	40
64	142	Parcheeggio pertinenziale (a)	Garbagnate	Via	Gran Sasso	59
65	142	Parcheeggio margine stradale	Garbagnate	Via	Firenze	
66	142	Parcheeggio pertinenziale (r)	Garbagnate	Via	Magenta	
67	142	Parcheeggio pertinenziale (r)	S.Maria Rossa	Via	P. Borsellino	
68	142	Parcheeggio pertinenziale (r)	S.Maria Rossa	Via	Tiziano	
69	142	Parcheeggio pertinenziale (r) (a)	S.Maria Rossa	Via	Gobetti/Milano	10
70	142	Parcheeggio pertinenziale (r) – Parcheeggio margine stradale	S.Maria Rossa	Via	Milano -trifoglio	
71	142	Parcheeggio margine stradale – Parcheeggio pertinenziale (r)	S.Maria Rossa	Via	Signorelli	59
72	142	Parcheeggio margine stradale	S.Maria Rossa	Via	Toscana	
73	142	Parcheeggio pertinenziale (a)	S.Maria Rossa	P.zza	Del Cimitero	
74	142	Parcheeggio pertinenziale (a)	S.Maria Rossa	Via	Signorelli	138
75	142	Parcheeggio margine stradale	S.Maria Rossa	Via	Canova	14
76	142	Parcheeggio pertinenziale (a) Cim.	S.Maria Rossa	Via	Canova	
77	142	Parcheeggio pertinenziale (r)	S.Maria Rossa	Via	Canova	
78	142	Parcheeggio margine stradale	S.Maria Rossa	Via	Canova	40
79	142	Parcheeggio pertinenziale (r)	S.Maria Rossa	Via	Canova	68
80	142	Parcheeggio margine stradale	S.Maria Rossa	Via	B. Cellini	1
81	142	Parcheeggio margine stradale	S.Maria Rossa	Via	B. Cellini	
82	142	Parcheeggio pertinenziale (a) C.Com	S.Maria Rossa	Via	I° Maggio	
83	142	Parcheeggio pertinenziale (a) C.Com	S.Maria Rossa	Via	XX Settembre	
84	142	Parcheeggio pertinenziale (a) C.Com	S.Maria Rossa	Via	Garibaldi	
85	142	Parcheeggio pertinenziale (a)	S.Maria Rossa	Via	Garibaldi	207
86	142	Parcheeggio pertinenziale (a)	S.Maria Rossa	Via	Garibaldi	172
87	142	Parcheeggio pertinenziale (a) (r)	S.Maria Rossa	Via	J.F. Kennedy	1
88	142	Parcheeggio pertinenziale (a)	S.Maria Rossa	Via	J.F. Kennedy	15
89	142	Parcheeggio pertinenziale (a) orti	S.Maria Rossa	Via	C. Siolo	
90	142	Parcheeggio pertinenziale (r)	S.Maria Rossa	Via	Monte Grappa	10
91	142	Parcheeggio pertinenziale (r) – Parcheeggio margine stradale	S.Maria Rossa	Via	Garibaldi	156
92	142	Parcheeggio pertinenziale (a)	S.Maria Rossa	Via	Banfi	2
93	142	Parcheeggio pertinenziale (a) (r)	S.Maria Rossa	Via	Banfi	21
94	142	Parcheeggio pertinenziale (r)	S.Maria Rossa	Via	D. Mazzolari	8/1 6
95	142	Parcheeggio margine stradale – Parcheeggio pertinenziale (a)	S.Maria Rossa	Via	Ceresio	30

96	142	Parcheeggio pertinenziale (a)	S.Maria Rossa	Via	Matteotti	43
97	142	Parcheeggio pertinenziale (a) Chiesa	S.Maria Rossa	Via	D. Mazzolari	
98	142	Parcheeggio margine stradale	S.Maria Rossa	Via	Monviso	60
99	142	Parcheeggio pertinenziale (r)	S.Maria Rossa	Via	Monviso	119
100	142	Parcheeggio pertinenziale (r)	S.Maria Rossa	Via	Monviso	140
101	142	Parcheeggio pertinenziale (r)	S.Maria Rossa	Via	Falzarego	16
102	142	Parcheeggio margine stradale	S.Maria Rossa	Via	Falzarego	20
103	142	Parcheeggio pertinenziale (r) – Parcheeggio margine stradale	S.Maria Rossa	Via	Mazzini	38/ 59
104	142	Parcheeggio pertinenziale (r)	S.Maria Rossa	Via	Villoresi	23
105	142	Parcheeggio pertinenziale (a) Scuola	S.Maria Rossa	Via	Villoresi	
106	142	Parcheeggio pertinenziale (r)	S.Maria Rossa	Via	Villoresi	40/ 60
107	142	Parcheeggio margine stradale	S.Maria Rossa	Via	Villoresi	
108	142	Parcheeggio margine stradale	S.Maria Rossa	Via	Piave	
109	142	Parcheeggio pertinenziale (r)	S.Maria Rossa	Via	Brenta	
110	142	Parcheeggio pertinenziale (r)	S.Maria Rossa	Via	Basento	
111	142	Parcheeggio pertinenziale (a) (r)	S.Maria Rossa	P.zza	Della Pace	
112	142	Parcheeggio pertinenziale (a) Scuola	S.Maria Rossa	Via	Pasubio	
113	142	Parcheeggio margine stradale	S.Maria Rossa	Via	Isonzo	8/4 0 32
114	142	Parcheeggio pertinenziale (r)	S.Maria Rossa	Via	Isonzo	
115	142	Parcheeggio margine stradale	S.Maria Rossa	Via	Olona	
116	142	Parcheeggio pertinenziale (r) + int.	Garbagnate	Via	V. Veneto	63
117	142	Parcheeggio margine stradale	Garbagnate	Via	V. Veneto	
118	142	Parcheeggio pertinenziale (r) (a)	Garbagnate	Via	Como/Venezia	
119	142	Parcheeggio pertinenziale (a)	Garbagnate	Via	Peloritana	24/ 84
120	142	Parcheeggio margine stradale	Garbagnate	Via	Resegone	
121	142	Parcheeggio pertinenziale (r)	Garbagnate	Via	Resegone	
122	142	Parcheeggio pertinenziale (r)	Bariana	Via	Valera (c.Lom)	
123	142	Parcheeggio pertinenziale (r) (a)	Bariana	Via	Valera/Garbine	
124	142	Parcheeggio pertinenziale (a) (r)	Bariana	Via	Valera	115
125	142	Parcheeggio pertinenziale (r) (a)	Bariana	Via	Vivaldi/Garbine	
126	142	Parcheeggio margine stradale	Bariana	Via	Vivaldi	1/1 1 123
127	142	Parcheeggio pertinenziale (r)	Bariana	Via	Monte Nero	
128	142	Parcheeggio pertinenziale (r)	Bariana	Via	Falcone	
129	142	Parcheeggio margine stradale	Bariana	Via	Falcone	4/6
130	142	Parcheeggio margine stradale	Bariana	Via	Trento	
131	142	Parcheeggio margine stradale	Bariana	Via	G. Rossa	
132	142	Parcheeggio margine stradale	Bariana	Via	Del Lavoro	
133	142	Parcheeggio pertinenziale (a) Scuola	Bariana	Via	Europa	
134	142	Parcheeggio margine stradale – Parcheeggio pertinenziale (a)	Bariana	Via	Stelvio	5/6 1
135	142	Parcheeggio margine stradale	Bariana	Via	Europa	7
136	142	Parcheeggio pertinenziale (r)	Bariana	Via	Cadore	40
137	142	Parcheeggio pertinenziale (r) – Parcheeggio margine stradale	Bariana	Via	Toscanini	4/2
138	142	Parcheeggio margine stradale	Bariana	Via	Trieste	
139	142	Parcheeggio pertinenziale (r)	Bariana	Via	Ortolani	
140	142	Parcheeggio pertinenziale (a)	Garbagnate	Via	Peloritana	118
141	142	Parcheeggio pertinenziale (a) UNES	Garbagnate	Via	Peloritana	
142	142	Parcheeggio pertinenziale (a) UNES	Garbagnate	Via	P.ssa Mafalda	192
143	142	Parcheeggio margine stradale	Garbagnate	Via	P.ssa Mafalda	133
144	142	Parcheeggio margine stradale	Garbagnate	Via	P.ssa Mafalda	129
145	142	Parcheeggio pertinenziale (r)	Garbagnate	Via	P.ssa Mafalda	102
146	142	Parcheeggio pertinenziale (r)	Garbagnate	Via	P.ssa Mafalda	72

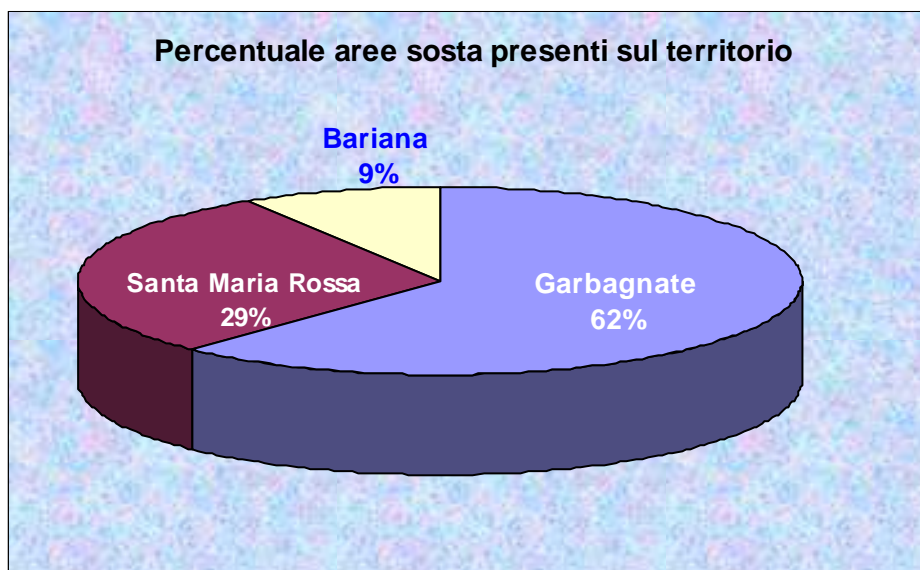
147	142	Parcheeggio pertinenziale (r)	Garbagnate	Via	P.ssa Mafalda	60
148	142	Parcheeggio margine stradale	Garbagnate	Via	P.ssa Mafalda	58
149	142	Parcheeggio pertinenziale (r)	Garbagnate	Via	P.ssa Mafalda	45
150	142	Parcheeggio pertinenziale (r)	Garbagnate	Via	P.ssa Mafalda	50
151	142	Parcheeggio pertinenziale (a)	Garbagnate	Via	P.ssa Mafalda	
152	142	Parcheeggio pertinenziale (r)	Garbagnate	Via	Livorno	
153	142	Parcheeggio margine stradale	Garbagnate	Via	Palestrina	
154	142	Parcheeggio margine stradale	Garbagnate	Via	V. Bellini	
155	142	Parcheeggio margine stradale	Garbagnate	Via	Petrarca	
156	142	Parcheeggio margine stradale	Garbagnate	Via	Puccini	
157	142	Parcheeggio margine stradale	Garbagnate	Via	Prealpi	
158	142	Parcheeggio pertinenziale (r) (a)	Bariana	Via	Peloritana	73
159	142	Parcheeggio pertinenziale (a) Mc	Garbagnate	Via	Peloritana	
160	142	Parcheeggio margine stradale	Garbagnate	Via	Roma	1
161	142	Parcheeggio pertinenziale (a) Mc	Garbagnate	Via	Roma	
162	142	Parcheeggio pertinenziale (r)	Garbagnate	Via	Roma	114
163	142	Parcheeggio pertinenziale (r)	Garbagnate	Via	Roma	112
164	142	Parcheeggio margine stradale	Garbagnate	Via	Roma	89
165	142	Parcheeggio margine stradale	Garbagnate	Via	Roma	83/ 45
166	142	Parcheeggio pertinenziale (r)	Garbagnate	Via	Roma	100
167	142	Parcheeggio pertinenziale (r)	Garbagnate	Via	Roma	79
168	142	Parcheeggio pertinenziale (a)	Garbagnate	Via	Roma	108
169	142	Parcheeggio margine stradale	Garbagnate	Via	IV Novembre	
170	142	Parcheeggio margine stradale	Garbagnate	Via	XXV Aprile	
171	142	Parcheeggio margine stradale	Garbagnate	Via	S.G. Bosco	
172	142	Parcheeggio margine stradale	Garbagnate	Via	M. di Marzabotto	
173	142	Parcheeggio margine stradale	Garbagnate	Via	Don Gianola	
174	142	Parcheeggio margine stradale	Garbagnate	Via	Carroccio	
175	142	Parcheeggio margine stradale	Garbagnate	Via	Gorizia	
176	142	Parcheeggio margine stradale	Garbagnate	Via	G. Marconi	
177	142	Parcheeggio margine stradale	Garbagnate	Via	Bolzano	
178	142	Parcheeggio pertinenziale (a) Scuola	Garbagnate	Via	Bolzano	
179	142	Parcheeggio pertinenziale (a) Comm.	Garbagnate	Via	Bolzano	
180	142	Parcheeggio pertinenziale (r)	Garbagnate	Via	Pergolesi	
181	142	Parcheeggio margine stradale	Garbagnate	Via	Pergolesi	2
182	142	Parcheeggio pertinenziale (a)	Garbagnate	Via	Zenale	
183	142	Parcheeggio margine stradale	Garbagnate	Via	Zenale	
184	142	Parcheeggio pertinenziale (r)	Garbagnate	Via	Varese	
185	142	Parcheeggio margine stradale	Garbagnate	Via	Varese	166
186	142	Parcheeggio margine stradale	Garbagnate	Via	Varese	134
187	142	Parcheeggio margine stradale	Garbagnate	Via	Varese	51/ 53
188	142	Parcheeggio margine stradale	Garbagnate	Via	Varese	88/ 98
189	142	Parcheeggio margine stradale Scuola	Garbagnate	Via	Varese	
190	142	Parcheeggio margine stradale	Garbagnate	Via	Varese	34/ 42
191	142	Parcheeggio pertinenziale (a) (r)	Garbagnate	Via	Varese	15
192	142	Parcheeggio pertinenziale (a)	Garbagnate	P.zza	Giovanni XXIII°	
193	142	Parcheeggio margine stradale	Garbagnate	Via	De Amicis	
194	142	Parcheeggio margine stradale	Garbagnate	Via	G. Carducci	
195	142	Parcheeggio margine stradale	Garbagnate	Via	Venezia	
196	142	Parcheeggio margine stradale	Garbagnate	Via	Genova	
197	142	Parcheeggio margine stradale	Garbagnate	Via	Torino	
198	142	Parcheeggio margine stradale	Garbagnate	Via	S. Pellico	
199	142	Parcheeggio pertinenziale (a)	Garbagnate	Via	S. Pellico	50

200	142	Parcheeggio margine stradale	Garbagnate	Via	E. Vismara
201	142	Parcheeggio margine stradale	Garbagnate	Via	Tonale
202	142	Parcheeggio margine stradale	Garbagnate	Via	M. Rosa
203	142	Parcheeggio margine stradale	Garbagnate	Via	Cervino
204	142	Parcheeggio margine stradale	Garbagnate	Via	Legnano
205	142	Parcheeggio margine stradale	Garbagnate	Via	Cabella
206	142	Parcheeggio margine stradale	Garbagnate	Via	Palermo
207	142	Parcheeggio margine stradale	S.Maria Rossa	Via	V. di Modrone
208	142	Parcheeggio margine stradale	S.Maria Rossa	Via	G. Valli
209	142	Parcheeggio pertinenziale (a)	Garbagnate	Via	Bonetti
210	142	Parcheeggio margine stradale	Garbagnate	Via	Per Cesate
211	142	Parcheeggio pertinenziale (r)	Garbagnate	Via	Dei Mille
212	142	Parcheeggio pertinenziale (a)	Garbagnate	Via	Ugo Foscolo
213	142	Parcheeggio pertinenziale (r)	Garbagnate	Via	Dei Tigli
214	142	Parcheeggio margine stradale	Garbagnate	Via	Ugo Foscolo
215	142	Parcheeggio pertinenziale (r)	Garbagnate	Via	Per Cesate
216	142	Parcheeggio margine stradale	Garbagnate	Via	Delle Groane
217	142	Parcheeggio margine stradale	Garbagnate	Via	Delle Robinie
218	142	Parcheeggio pertinenziale (r)	Garbagnate	Via	Per Cesate
219	142	Parcheeggio pertinenziale (r)	Garbagnate	Via	Carlo Forlanini
220	142	Parcheeggio margine stradale	Garbagnate	Viale	Caduti garbagnatesi
221	142	Parcheeggio margine stradale	Garbagnate	Via	Gavinana
222	142	Parcheeggio margine stradale	Garbagnate	Via	Sempione
223	142	Parcheeggio margine stradale	Garbagnate	Via	Dante Alighieri
224	142	Parcheeggio margine stradale	Garbagnate	Via	Varese
225	142	Parcheeggio margine stradale	Garbagnate	Via	Verbano
226	142	Parcheeggio margine stradale	Garbagnate	Via	Gran Sasso
227	142	Parcheeggio pertinenziale (r)	Garbagnate	Via	M. Corrado
228	142	Parcheeggio margine stradale	Garbagnate	Via	Gran Sasso
229	142	Parcheeggio margine stradale	Garbagnate	Via	Serenella
230	142	Parcheeggio margine stradale	Garbagnate	Via	A. Volta
231	142	Parcheeggio pertinenziale (r)	Garbagnate	Via	Milano
232	142	Parcheeggio margine stradale	S. Maria Rossa	Via	Magenta
233	142	Parcheeggio margine stradale	S. Maria Rossa	Via	Fratelli Signorelli
234	142	Parcheeggio margine stradale	S. Maria Rossa	Via	Fratelli Signorelli / del Convento
235	142	Parcheeggio margine stradale	S. Maria Rossa	Via	G. Garibaldi
236	142	Parcheeggio pertinenziale (r)	S. Maria Rossa	Via	F. Kennedy
237	142	Parcheeggio margine stradale	S. Maria Rossa	Via	Banfi
238	142	Parcheeggio pertinenziale (r)	S. Maria Rossa	Via	Mazzini
239	142	Parcheeggio pertinenziale (r)	S. Maria Rossa	Via	V. di Modrone
240	142	Parcheeggio margine stradale	S. Maria Rossa	Via	Monviso
241	142	Parcheeggio pertinenziale (r)	S. Maria Rossa	Via	Monviso
242	142	Parcheeggio margine stradale	Bariana	Via	Monte Nero
243	142	Parcheeggio pertinenziale (r)	Bariana	Via	Ponchielli
244	142	Parcheeggio margine stradale	S. Maria Rossa	Via	Del convento

In generale la distribuzione delle aree per la sosta nel territorio comunale risulta piuttosto omogenea con circa 6 mq/ab. di spazi per la sosta risulta più che sufficiente a garantire il fabbisogno della popolazione residente.

Località	Superficie (mq)	Abitanti per frazione	mq/ab per frazione
Garbagnate	96.491	14.259	6.76
Santa Maria Rossa	45.447	9.371	4.85
Bariana	14.070	3.191	4.41
<b>Abitanti totali</b>			
<b>TOT. Garbagnate</b>	<b>156.009</b>	<b>26.821</b>	<b>5.82</b>

In totale infatti, le superfici adibite a spazi per la sosta, sono pari a circa 160.000 mq, e le principali criticità si concentrano lungo le direttrici di attraversamento del centro storico e dei principali poli attrattori, le stazioni ferroviarie. Tali problematiche possono essere risolte razionalizzando e riqualificando gli spazi sosta esistenti mediante la disciplina di settore.



L'individuazione delle quantità degli spazi sosta, è stata eseguita ad una scala di maggior dettaglio rispetto al Documento di Piano, infatti si è tenuto conto degli spazi effettivamente adibiti alla sosta e delle corsie di manovra, escludendo, ogni superficie a destinazione diversa. In questo modo sono state escluse le aiuole decorative e le aree verdi generalmente presenti nella composizione degli spazi sosta così da ottenere le superfici nette destinate a parcheggio.

Si rileva che nell'attuazione degli Ambiti di Trasformazione del Documento di Piano dovrà essere verificata l'esigenza di parcheggi indotta dai nuovi insediamenti in relazione alle destinazioni che si andranno ad insediare.

I servizi per la mobilità il trasporto pubblico e gli spazi per la sosta sono rappresentati nell'**ALBUM CARTOGRAFICO TAVOLA 12** del piano dei servizi.

#### 4.1.15 Commercio

I servizi del commercio sono stati suddivisi in due tipologie.

#### ESERCIZI DI VICINATO E ATTIVITÀ COMMERCIALI

Identificativo		Nome servizio	Località	Indirizzo		
Pr.	Cat/tipo					
1	151	ABBIGLIAMENTO		Via	Conciliazione	23
2	151	ABBIGLIAMENTO		Via	Dante	4
3	151	ABBIGLIAMENTO		Via	Garibaldi	87



4	151	ABBIGLIAMENTO	Via	Milano	12
5	151	ABBIGLIAMENTO	Via	Milano	17
6	151	ABBIGLIAMENTO	Via	Monviso	136
7	151	ABBIGLIAMENTO	Via	Monza	28
8	151	ABBIGLIAMENTO	Via	Vismara	29
9	151	ABBIGLIAMENTO	Via	XX settembre	
10	151	ABBIGLIAMENTO - BIGIOTTERIA	Via	I°Maggio/XX Settembre	
11	151	ABBIGLIAMENTO - LAVANDERIA	Via	Foscolo	14
12	151	ABBIGLIAMENTO BAMBINI	Via	Trieste	86
13	151	ALIMENTARI	Via	De amicis	13
14	151	ALIMENTARI	Via	Garibaldi	66
15	151	ALIMENTARI	Via	Manzoni	24
16	151	ALIMENTARI	Viale	Rimembranze	22
17	151	PIZZERIA D'ASPORTO	Via	Rimembranze	13
18	151	ALIMENTARI (PASTA FRESCA)	Via	Milano	26
19	151	PIZZERIA D'ASPORTO	Via	J.F. Kennedy	30
20	151	ANIMALI	Via	Varese	164
21	151	ANIMALI ARTICOLI	Via	Montenero	139
22	151	ANIMALI MANGIMI	Via	Milano	90
23	151	ARREDAMENTI	Via	Cabella	2
24	151	ARREDAMENTI	Viale	Forlanini	11
25	151	ARREDAMENTI	Viale	Forlanini	76/e
26	151	ARREDAMENTI	Via	J.F. Kennedy	1
27	151	ARREDAMENTI	Via	P.ssa Mafalda	15
28	151	ARREDAMENTI	Via	Signorelli	163
29	151	ARREDAMENTI (ARMADI)	Via	Garibaldi	167
30	151	ARREDAMENTI (OGGETTISTICA)	Via	J.F. Kennedy	15
31	151	ARREDOBAGNI	Via	J.F. Kennedy	3
32	151	ARTICOLI DA REGALO	Via	Milano	55
33	151	ARTICOLI PER FESTE	Via	Monza	27
34	151	ARTICOLI PER LA PESCA	Via	Fametta	50
35	151	ARTICOLI PER L'AUTO-LAVAGGIO	Via	S. Pellico	50
36	151	ARTICOLI REGALO	Via	Canova	46
37	151	ARTICOLI REGALO	Via	Per Cesate	1/b
38	151	ARTICOLI REGALO - MONOPOLI	Via	Dante	2
39	151	ARTICOLI TERMOSANITARI	Via	V. Veneto	33
40	151	AUTO - MOTO	Via	XX Settembre	1/F
41	151	AUTOVEICOLI	Via	U. Foscolo	4
42	151	AUTOVEICOLI	Via	S. Pellico	48
43	151	AUTOVEICOLI	Via	Torino	24
44	151	BICICLETTE	Via	Tiziano	12
45	151	CALZATURE	Via	Peloritana	73
46	151	CALZATURE	Via	P.ssa Mafalda	15
47	151	CALZATURE - ABBIGLIAMENTO	Via	Roma	1
48	151	CALZATURE - ABBIGLIAMENTO	Via	Varese	178
49	151	CARTOLERIA	Via	De amicis	9
50	151	CARTOLERIA	Viale	Forlanini	11
51	151	CARTOLERIA	Via	J.F. Kennedy	30
52	151	CARTOLERIA	Via	Manzoni	42
53	151	CARTOLERIA	Via	Milano	148
54	151	CARTOLERIA	Via	Milano	57
55	151	CARTOLERIA	Via	Milano	72
56	151	CARTOLERIA	Via	Monviso	70
57	151	CARTOLERIA	Via	Trieste	1

58	151	CARTOLERIA	Via	Varese	88
59	151	CARTOLERIA - OTTICA	Via	Varese	10
60	151	CARTOLERIA - PROFUMERIA	Via	Garibaldi	54
61	151	CERAMICHE	Via	Garibaldi	84
62	151	CERAMICHE	Via	Peloritana	32
63	151	COLORIFICIO	Via	Garibaldi	183
64	151	COMMERCIO EQUO E SOLIDALE	Via	Rimembranze	19
65	151	COSMETICI	Via	Milano	79
66	151	COSMETICI - PROFUMERIA	Via	Torino	22
67	151	ELETTRODOMESTICI	Via	Monviso	108
68	151	FERRAMENTA	Via	Garibaldi	112
69	151	ERBORISTERIA	Viale	Rimembranze	22
70	151	FIORI E PIANTE	Via	Conciliazione	25
71	151	FIORI E PIANTE	Viale	Forlanini	121
72	151	FIORI E PIANTE	Via	Milano	73
73	151	FIORI E PIANTE	Via	Peloritana	161
74	151	FIORI E PIANTE	Via	Per Cesate	1/b
75	151	FOTOGRAFO	Via	Milano	9
76	151	FOTOGRAFO	Via	Torino	3
77	151	FRUTTA E VERDURA	Via	Dante	13
78	151	GALLERIA D'ARTE	Via	Pavese	1
79	151	GASTRONOMIA	Via	Varese	26
80	151	GELATERIA	Via	J.F. Kennedy	15
81	151	GIOCATTOLI	Via	Milano	23
82	151	GIOIELLERIA	Via	Garibaldi	50
83	151	GIOIELLERIA	Via	J.F. Kennedy	1
84	151	GIOIELLERIA	Via	Milano	22
85	151	GIOIELLERIA	Via	Milano	4
86	151	GIOIELLERIA	Via	Milano	62
87	151	INFORMATICA	Via	Manzoni	17
88	151	MACELLERIA	Via	De amicis	3
89	151	MACELLERIA	Via	Isonzo	18
90	151	MATERASSI	Via	Signorelli	55
91	151	MATERIALE EDILE	Via	Fontana	75
92	151	MATERIALE ELETTRICO	Viale	Forlanini	73
93	151	MERCERIA	Via	Matteotti	22
94	151	MERCERIA	Via	Monza	31
95	151	MERCERIA	Via	Per Cesate	110
96	151	MERCERIA	Via	P.ssa Mafalda	7
97	151	MERCERIA	Via	San Carlo	7
98	151	MERCERIA	Via	V. Veneto	5
99	151	MINIMARKET	Via	Isonzo	51
100	151	MINIMARKET	Via	Milano	125
101	151	MINIMARKET	Via	Per Cesate	100
102	151	MINIMARKET	Via	P.ssa Mafalda	3
103	151	MONOPOLI	Via	Garibaldi	181
104	151	MOTO	Via	Monza	23
105	151	MOTO	Via	Peloritana	118
106	151	MOTO E RICAMBI	Via	Milano	63
107	151	MUSICA	Via	Venezia	10
108	151	OGGETTISTICA	Via	Garibaldi	52
109	151	OGGETTISTICA (BAZAR)	Via	Trieste	86
110	151	OGGETTISTICA	Via	Varese	160
111	151	ORTOPEDIA	Via	Milano	45

112	151	ORTOPEDIA	Via	Roma	1
113	151	OTTICA	Via	Garibaldi	116
114	151	OTTICA	Via	Manzoni	46
115	151	OTTICA	Via	Milano	53
116	151	OTTICA	Via	Vismara	23
117	151	OTTICA	Via	XX settembre	11
118	151	PANIFICIO	Via	Dante	10
119	151	PANIFICIO	Via	Garibaldi	81
120	151	PANIFICIO	Via	J.F. Kennedy	2
121	151	PANIFICIO	Via	Milano	27
122	151	PANIFICIO	Via	Montenero	142
123	151	PANIFICIO	Via	Roma	76
124	151	PANIFICIO	Via	Varese	1
125	151	PANIFICIO - ALIMENTARI	Via	Monviso	70
126	151	PASTICCERIA	Via	Garibaldi	172
127	151	PASTICCERIA	Via	Gran Sasso	48
128	151	PASTICCERIA - BAR	P.zza	Del Santuario	15
129	151	PASTICCERIA - BAR	Via	Varese	26
130	151	PASTICCERIA - GELATERIA	Via	Per Cesate	100
131	151	PESCHERIA	Via	Garibaldi	71
132	151	PRODOTTI PER LA CASA	Via	Torino	10
133	151	PRODOTTI TESSILI E BIANCHERIA	Via	Dei Platani	3
134	151	PRODOTTI TESSILI E BIANCHERIA	Via	XX Settembre	
135	151	PROFUMERIA	Via	Milano	22
136	151	PROFUMERIA - BIGIOTTERIA	Via	Manzoni	23
137	151	RICAMBI AUTO	Via	Garibaldi	88/a
138	151	RICAMBI AUTO	Via	XX settembre	1
139	151	SERRAMENTI	Via	Garibaldi	142
140	151	SERRAMENTI	Via	Varese	40
141	151	TELEFONIA	Via	Monza	38
142	151	TELEFONIA	Via	Verdi	1
143	151	VENDITA CAFFE'	Via	Guido Rossa	9
144	151	VIDEONOLEGGIO	Via	Garibaldi	70
145	151	VIDEONOLEGGIO	Viale	Rimembranze	18
146	151	VIDEONOLEGGIO	Via	Torino	5
147	151	ATTIVITA' FUNEBRE	Viale	Forlanini	1
147	151	ATTIVITA' FUNEBRE	Viale	Forlanini	3
148	151	SUPERMERCATO m.s.	Via	Peloritana	58
149	151	SUPERMERCATO m.s.	Via	Bolzano	8
150	151	SUPERMERCATO m.s.	Via	I° Maggio	
151	151	CALZATURE – ABBIGLIAMENTO m.s.	Via	Garibaldi/I° Maggio	
152	151	CALZATURE – ABBIGLIAMENTO m.s.	Via	XX Settembre	2
153	151	ABBIGLIAMENTO m.s.	Via	I° Maggio	
154	151	ABBIGLIAMENTO BAMBINI E PRODOTTI PER BIMBI m.s.	Via	Peloritana	98
155	151	SUPERMERCATO m.s.	Via	Peloritana	96
156	151	ARTICOLI TERMOSANITARI m.s.	Via	Varese	144
157	151	BRICOLAGE (grande struttura)	Via	I° Maggio/XX Settembre	
158	151	ARTICOLI PER LA CASA	Via	J.F. Kennedy	15

## MERCATI DI QUARTIERE

Identificativo		Nome servizio	Località	Indirizzo		
Pr.	Cat/tipo					
1	152	Mercato Comunale	Garbagnate	P.zza	Del Mercato	
2	152	Mercato di quartiere	Garbagnate	P.zza	Della Croce	

Gli esercizi di vicinato sono compresi all'interno della cartografia del servizio Commercio del Comune di Garbagnate Milanese.

### 4.2 La stima quantitativa dei servizi esistenti e disponibili

Sulla base dei dati ricavati, distinti in categorie, sono stati analizzati gli attuali servizi esistenti secondo il PRG in vigore. Per semplificare la lettura è stata redatta una tabella in cui sono indicate le superfici comprensive delle singole tipologie, distinte in servizi pubblici e superfici private adibite ad uso pubblico. Per verificare in modo preciso lo stato di attuazione dei servizi del PRG vigente, vengono indicati (sommando i valori delle tipologie per ogni categoria) i valori totali per ogni categoria, sempre suddivisi in pubblici e privati. I valori dei servizi sovra locali, non vengono calcolati nei conteggi di verifica, essi risultano infatti far parte di un sistema di servizi riguardante una scala più ampia, anche se poi verranno considerati come servizi importanti. Con questo metodo, non si rischia di sottodimensionare le previsioni di crescita di nuovi servizi. I servizi sovra locali, evidenziati in tabella, risultano essere: Ospedale, liceo e Parco Regionale delle Groane.

#### OFFERTA SERVIZI ESISTENTI PRG VIGENTE

CATEGORIA	TIPOLOGIA	MQ SERVIZI PUBBLICI	MQ SUP PRIVATA AD USO PUBBLICO	MQ SUP SERVIZI SOVRALOCALI		
					tot_Pubb	tot_Priv
<b>1.Servizi sociali</b>	Anziani	3.565			7.355	2.837
	Minori	scuola arcobaleno	2.837			
	Disabili	3.790				
<b>2.Sanità</b>	Ospedale			386.000	15.774	31.994
	S. Pertini		30.317			
	Ambulatori	1.711	1.110			
	Strutt. Psichiatriche			comprese in sup. ospedale G. Salvini		
	Farmacie	251	437			
	Pronto Soccorso			comprese in sup. ospedale G. Salvini		
	Cimitero	13.812				
Veterinari		130				
<b>3.Istruzione</b>	Asili nido	6.251	1.200		88.853	6.131
	Infanzia	17.887	3.016			
	Elementari	36.204	842			
	Medie	28.511	1.073			
	Licei			6.066		
<b>4.Cultura<sup>16</sup></b>	Biblioteche	5.950				
	Cinema	1.538				

<sup>16</sup> Il Centro riunioni Cardellino, presente nell'elenco dei servizi culturali, non è stato inserito nella categoria CULTURA, in quanto compreso all'interno della scuola Magnolia.

	Sedi espositive	80			7.568		
<b>5.Sport</b>	Centri Polivalenti	58.627					
	Impianti Sportivi		73.590				
	Piscine	compresa in CS			58.627	73.590	
<b>6.Verde</b>	<b>Parco Groane</b>			2.721.492			
	Parchi Urbani	286.218					
	Verde di Quartiere	93.746			379.964		
<b>7.Piazze</b>	Piazze e Aree pedonali	36.065			36.065		
<b>8.Edilizia Residenziale</b>	Residenza Sociale	10.146			10.146		
<b>9.Attrezzature Religiose</b>	Luoghi e enti religiosi		43.801			43.801	
<b>10.Sicurezza</b>	Carabinieri	6.453					
	Polizia Locale	980					
	VVF	1.467					
	SEO	1.380			10.280		
<b>11.Amministrativo</b> <sup>17</sup>	Erogatori di servizi	3.602					
	Uffici comunali	2.615					
	Centri polivalenti	5.000			11.217		
<b>13.Infr. Tecnologiche e per l'ambiente</b>		14.059			14.059		
<b>14.Posti auto</b>	Margine stradale	15.629					
	Interscambio	6.156					
	Grandi servizi			12.945			
	Pertinenza a residenza	48.249					
	Pertinenza altri servizi	42.068					
	Misti	30.962				156.009	
					<b>tot_Pubb</b>	<b>tot_Priv</b>	<b>Tot complessivo</b>
					<b>764.102</b>	<b>159.917</b>	<b>924.019</b>
					ABITANTI AL 30.09.2010		PARAMETRO
					<b>26.821</b>		<b>34.45 mq/ab.</b>

**Tabella 1** – Offerta dei servizi reali presenti nel territorio comunale.

<sup>17</sup> Tra gli uffici comunali, la sede dei servizi sociali corrisponde con il distretto sanitario, pertanto nel calcolo della superficie sono stati inseriti tra i servizi sanitari.

Come si nota dai dati riportati in tabella, a fronte di una popolazione residente di 26.821 abitanti al 30.09.2010, sono state conteggiate aree per servizi (servizi di interesse generale locale pubblici e privati di uso pubblico) di poco superiori a 920.000 mq che determinano un parametro di 34 mq/ab. e, dunque, una dotazione quantitativa totale superiore anche al previgente minimo di legge regionale(26,5<sup>18</sup> mq/ab.).

#### 4.3 Gli aspetti qualitativi

L'art. 9 terzo comma della legge regionale per il Governo del Territorio sostiene il concetto che: *“il piano dei servizi[...]valuta prioritariamente l'insieme delle attrezzature al servizio delle funzioni insediate nel territorio comunale, anche con riferimento a fattori di qualità, fruibilità e accessibilità e, in caso di accertata insufficienza o inadeguatezza delle attrezzature stesse, quantifica i costi per il loro adeguamento e individua le modalità di intervento.”*

##### 4.3.1 Il grado di accessibilità comunale

La valutazione del grado di accessibilità ai servizi comunali è stata eseguita osservando il bacino di utenza che le principali categorie e tipologie di servizi accolgono nel territorio comunale.

Al fine di riuscire a comprendere la distribuzione dei servizi in relazione alla popolazione sono state prese in esame due ipotesi di base, la prima inerente la distribuzione delle famiglie sul territorio, associando le stesse alla via e numero civico di residenza, la seconda individuando una distanza, ritenuta accettabile per gli spostamenti quotidiani, pari a 500 m di raggio dal servizio. Mediante questa operazione è possibile individuare quante famiglie ricadono all'interno del cerchio tracciato attorno al servizio considerato, così da definire, per i servizi analizzati quanta popolazione (in termine di famiglie anagrafiche) riescono a servire.

Lo studio non è stato effettuato su tutti i servizi, ma solamente sulle categorie ritenute prioritarie, ovvero, istruzione, sanità e servizi sociali.

##### 4.3.2. L'accessibilità garantita dal trasporto pubblico locale

Ulteriore passaggio per la verifica del grado di accessibilità ai principali servizi comunali è stato svolto prendendo in considerazione la rete di trasporto pubblico locale. Le linee di trasporto pubblico locale che interessano il territorio di Garbagnate Milanese sono:

- TPL H 215: linea Rho – Arese – Garbagnate;
- TPL H 306: linea Cesate – Garbagnate FNM – Senago – Palazzolo;
- TPL H 242 A – 243 B: linea Garbagnate – Bariana – Arese – Santa Maria Rossa (la linea esegue il tracciato in senso orario 242 A e in senso antiorario 243 B);

È stata presa in considerazione le rete delle Ferrovie Nord Milano, linee S1 e S3 in direzione Saronno – Milano e la rete dei percorsi ciclopedonali esistenti sul territorio.

In totale sono stati considerati 5 tracciati, 3 della rete TPL, le FNM e i percorsi ciclopedonali.

L'esame relativo alla accessibilità dei servizi ha evidenziato risultati soddisfacenti, soprattutto se affiancato alle informazioni relative al trasporto pubblico locale.

---

<sup>18</sup> Parametro introdotto dalla legge regionale 51/1975.

## 5. I temi di Piano

Le Linee guida per lo sviluppo della città approvate con deliberazione del Consiglio Comunale n. 2 del 14.01.2013 comprendono cinque obiettivi di piano, di questi ben tre obiettivi sono direttamente riferiti al miglioramento ed allo sviluppo della città pubblica:

1. **Il verde come risorsa**
2. **Le infrastrutture per la mobilità**
3. Ricostruire della città costruita
4. Indirizzare lo sviluppo produttivo e commerciale
5. **I servizi e le attrezzature collettive**

Il tema delle attrezzature collettive e dei servizi è affiancato alla ferma volontà di considerare il patrimonio naturale esistente come una risorsa ed il miglioramento e potenziamento delle infrastrutture per la mobilità sostenibile costituisce l'occasione restituire alla città un territorio, considerato innanzitutto una risorsa da difendere e valorizzare.

### 5.1 Il verde come risorsa e le infrastrutture per la mobilità

Il patrimonio verde che si intende valorizzare si fonda sugli elementi costituiti dal Parco delle Groane, il Canale Villoresi, il Plis del Lura e le aree agricole strategiche.

Nel territorio del Comune di Garbagnate Milanese, il Parco delle Groane costituisce una risorsa sia dal punto di vista naturalistico sia sotto l'aspetto del patrimonio di archeologia industriale (Fornaci) che possono costituire l'occasione per l'insediamento di funzioni di carattere prevalentemente pubblico, così come l'attuale struttura ospedaliera, una volta completata la nuova struttura. Tale patrimonio si colloca inoltre in posizione strategica rispetto alla previsione di creazione di un parcheggio di interscambio previsto dal Piano Territoriale del Parco ed al punto di partenza delle Vie d'acqua EXPO in prossimità della stazione in località Serenella.

In corrispondenza del confine amministrativo, a nord-ovest del territorio comunale, la presenza del Plis del Lura consente di creare una connessione tra gli elementi che caratterizzano il territorio: il Parco delle Groane, il Canale Villoresi, le aree agricole e lo stesso Plis.

Lungo il **Canale Villoresi**, come evidenziato nell'elaborato grafico allegato relativo alla rete ecologica, si considera fondamentale la riqualificazione del patrimonio naturale esistente anche attraverso la acquisizione mediante perequazione delle aree identificate come ambiti di compensazione nel Documento di Piano.

L'obiettivo è la creazione di un Parco Lineare attrezzato e collegato con gli spazi ed edifici pubblici del territorio.

Raccordando e potenziando tali elementi, si intende valorizzare la rete ecologica prevista a livello sovralocale restituendo alla città anche una concreta fruibilità che si realizza mediante il potenziamento delle reti per la mobilità lenta.



Tra gli obiettivi strategici dei servizi vi è inoltre la riconversione dell'ex tracciato ferroviario ex Alfa-Romeo in **Green way**, infrastruttura che contribuisce alla creazione dell'Anello verde-azzurro locale.

Il termine "greenway" racchiude due concetti:

- green (verde) che sta ad indicare non solo ciò che è vegetato ma tutto ciò che è apprezzabile dal punto di vista ambientale e quindi naturalistico, paesaggistico, storico-architettonico e culturale;
- way (via, percorso) che oltre ad indicare fisicamente le vie di comunicazione (strade, ferrovie, fiumi, ecc.) rimanda ad un'idea di movimento e di comunicazione.

Le greenways hanno quali caratteristiche:

- la sicurezza, in quanto sono percorsi fisicamente separati dalla rete stradale ordinaria dedicati esclusivamente a utenti non motorizzati e caratterizzati da una "circolazione dolce", legata ad esempio alle pendenze moderate, che consente di fruire "lentamente" i percorsi offrendo un diverso punto di vista sui paesaggi circostanti;
- il recupero di infrastrutture e strutture esistenti, quali sentieri, strade storiche, alzaie, linee ferroviarie dismesse, strade rurali minori, ecc., per la realizzazione dei percorsi e delle strutture di servizio (luoghi di sosta e ristoro, punti informativi, ecc.);
- l'integrazione con l'ambiente naturale, che permette alle greenways di offrire un accesso rispettoso alle aree di particolare pregio naturale e svolgere un'importante funzione educativa consentendo una conoscenza e una fruizione sostenibile del territorio.

In tal senso, le greenways contribuiscono a favorire la diffusione delle attività all'aria aperta, con effetti benefici sulla salute dei cittadini ed a favorire la conoscenza della natura e il rispetto dell'ambiente.

Relativamente alla green-way prevista quale obiettivo strategico del Piano, si sottolinea come la stessa contribuisca alla realizzazione di un confine fisico tra l'urbanizzato e le aree agricole a nord e allo stesso tempo realizzi la connessione sia con il Canale Villoresi e con il futuro ampliamento del Plis del Lura ma confermi anche l'originario collegamento con la stazione ferroviaria che, nell'ipotesi di recupero, amplia le possibilità di accessibilità di questi territori anche ad una utenza proveniente da altre località e voglia utilizzare la mobilità sostenibile (ferrovie nord e bicicletta).

Non si può pertanto escludere che la green-way possa anche contribuire ad uno sviluppo del turismo e conseguentemente a quello di attività legate all'agricoltura o al turismo sostenibile.

## 5.2 Il Parco del Lura

L'area del Parco del Lura attualmente interessa 12 Comuni compresi tra Bulgarograsso e Lainate. Si tratta di un "corridoio" ecologico strategico di connessione tra Parco Groane, il Parco Pineta e il Parco della Brughiera, garantendo così la biodiversità delle specie. Comprende un territorio pianeggiante che si presta ad una fruizione prevalentemente ciclabile. La previsione di aderire con una parte del territorio comunale al Plis del Lura come espresso dapprima nel programma amministrativo ed ora nelle strategie di Piano, si fonda sulla volontà di preservare il territorio ancora libero dall'edificato e renderlo parte del progetto d'insieme dell'anello verde-azzurro locale che ha quale principale finalità quella di mettere a disposizione della cittadinanza aree di elevato pregio naturalistico.





### 5.3 I servizi e le attrezzature collettive

Relativamente ai servizi ed alle aree pubbliche, dal rilievo effettuato in merito all'offerta dei servizi esistenti per il Comune di Garbagnate Milanese, emerge che dal punto di vista quantitativo, la città è dotata di infrastrutture e strutture pubbliche adeguate alla popolazione sia residente che gravitante.

In generale non si evidenzia un problema di fruibilità di quartiere, piuttosto la necessità di mantenere nel tempo lo stato di conservazione del patrimonio di proprietà comunale, migliorandolo dal punto di vista energetico e valorizzandolo, compatibilmente con la disponibilità delle risorse economiche, sia rispetto alle attuali funzioni sia ai servizi che si possono insediare.

Come evidenziato nell'analisi dei servizi esistenti, in occasione dell'attuazione degli ambiti di Trasformazione del Documento di Piano dovrà essere verificata l'esigenza di reperire spazi dedicati all'istruzione anche attraverso la realizzazione di nuovi plessi, in particolare nella zona delle Groane e a sud del Canale Villoresi in prossimità della frazione di S. Maria Rossa.

Prioritaria è inoltre la connessione delle diverse attrezzature pubbliche esistenti attraverso la rete di mobilità lenta, la programmazione di interventi di manutenzione sul patrimonio dell'edilizia scolastica, la riqualificazione del Centro Sportivo Comunale.

Particolare attenzione va inoltre posta all'obiettivo relativo all'housing sociale con il quale si intende dare una risposta alle necessità di un alloggio alle fasce sociali più deboli piuttosto che a particolari categorie. Il Documento di Piano infatti prevede la possibilità di realizzare alloggi con differenti tipologie di canone.

In sede di attuazione degli Ambiti di Trasformazione deve essere previsto che almeno il 20% della superficie sia dedicato all'housing sociale, la metà (quota a) potrà essere realizzato in forma di Edilizia convenzionata ordinaria mentre la restante metà (quota b), dovrà essere realizzata nelle differenti forme previste sia in vendita che in locazione, in forma di:

- Edilizia convenzionata in vendita agevolata
- Edilizia convenzionata in locazione con patto di futura vendita
- Edilizia convenzionata in locazione a canone concordato

Le tipologie sono riconducibili alla normativa nazionale e regionale in materia.

L'edilizia convenzionata riconducibile alla quota a) non concorre alla dotazione di servizi di interesse pubblico e generale.

La quota b), specie in caso di ridotte dimensioni degli ambiti, è convertibile nella forma di edilizia convenzionata (quota a), a fronte della monetizzazione di una quota proporzionata al maggior ricavo conseguito dal soggetto attuatore. Tale quota verrà destinata ad un fondo di scopo per interventi di Housing sociale, in particolare legati all'attuazione degli Ambiti di Trasformazione della città pubblica, o investimenti nella ristrutturazione del patrimonio esistente.

### 5.4 Gli Ambiti di compensazione<sup>19</sup>

Gli Ambiti di Compensazione (AC) del PGT sono ambiti finalizzati al potenziamento dei servizi, del verde urbano e territoriale, contribuiscono inoltre alla realizzazione degli obiettivi strategici.

Secondo i criteri di compensazione, definiti negli Indirizzi normativi del Documento di Piano, a queste aree viene riconosciuto, in forma di compensazione, un corrispettivo tramutato in diritti edificatori, calcolato nella misura di 0,10 mq di Slp ogni 1 mq di St, secondo il principio di cessione compensativa. Tali diritti edificatori dovranno essere ceduti, per mezzo dei meccanismi di perequazione previsti dal Documento di Piano, nella quota di incremento volumetrico prevista negli Ambiti di Trasformazione. Questo meccanismo di compensazione garantirà la possibilità di poter acquisire a patrimonio pubblico l'insieme delle aree che appartengono agli Ambiti di

---

<sup>19</sup> Tratto dalla relazione del Documento di Piano – Centro Studi PIM

Compensazione, complessivamente pari a ca. 71.500 mq di aree, garantendo al tempo stesso la fattibilità ed attuabilità delle previsioni urbanistiche su queste stesse aree.

Ambito	St	It	Slp
AC 1	3.800	0,10	380
AC 2	1.300	0,10	130
AC 3	3.100	0,10	310
AC 4	350	0,10	35
AC 5	8.650	0,10	865
AC 6	23.250	0,10	2.325
AC 7	11.000	0,10	1.100
AC 8	3.500	0,10	350
AC 9	1.250	0,10	125
AC 10	1.150	0,10	115
AC 11	1.750	0,10	175
AC 12	12.400	0,10	1.240
	<b>71.500</b>		<b>7.150</b>

I diritti volumetrici derivanti dall'applicazione dei criteri di compensazione, potranno essere "accolti" negli Ambiti di Riqualificazione urbana (AT.R) e negli Ambiti di Trasformazione urbana (AT.U) del Documento di Piano, oltreché negli ambiti assoggettati a Permesso di Costruire Convenzionato (in forma facoltativa e senza quota obbligatoria) individuati nel Piano delle Regole. A questi si aggiunge, come già accennato, alla possibilità di acquisizione anche da parte degli AT.S, funzionale alla realizzazione di edilizia libera.

Oltre all'indice base, a questi ambiti è offerta la possibilità di accedere all'utilizzo di un incremento volumetrico, al fine di perseguire dei precisi e definiti obiettivi per la città pubblica. Tale incremento è espresso per mezzo di un Indice di Utilizzazione Territoriale (UT), pari a 0,1 mq/mq, ponderato rispetto alla relativa possibilità di concorrere alla realizzazione delle predette finalità per la città pubblica. Tale indice è in parte obbligatorio (0,05 mq/mq) e in parte facoltativo (0,05 mq/mq).

Si individuano quali prioritari la acquisizione degli ambiti di compensazione e la realizzazione delle opere relative ai progetti strategici .