



Categoria	<b>5</b>	Tipo	<b>1</b>
Identificativo:	<b>151</b>	Denominazione servizio:	<b>Centro sportivo comunale</b>
Localizzazione ecografica:	<b>Bariana – Via Montenero 15</b>		
Localizzazione catastale:	<b>Foglio n. 22 - PARTE mappale n. 54 – 56 – 24 – 25 – 28 - 29</b>		
Estratto ortofotocarta	Estratto carta aerofotogrammetria		

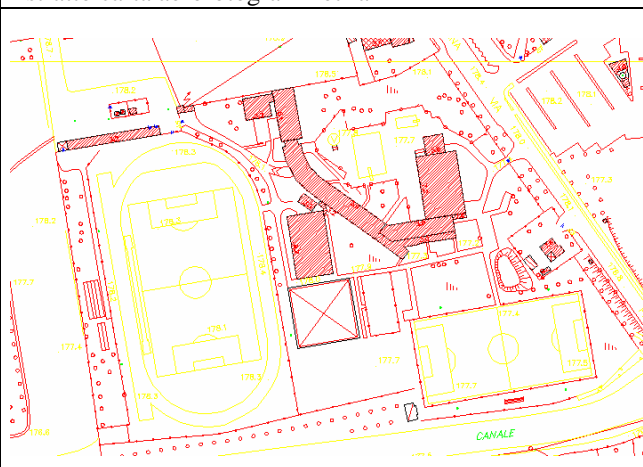


Immagine fotografica del servizio descritto



Superficie fondiaria di pertinenza			<b>mq. 54.580</b>
Dimensioni attrezzature sportive	Campo calcio + Pista atletica	<b>mq. 14.129</b>	
	Campo da calcio sterrato	<b>mq. 4.964</b>	
	Campi calcetto/tennis (n.2)	<b>mq. 1.295</b>	
	Piscina esterna	<b>mq. 506</b>	
	Palestra	<b>mq. 110</b>	
	Skatepark	<b>mq. 651</b>	
Dimensione spazi aperti di pertinenza			<b>mq. 30.000</b>
Anno di costruzione			<b>1975</b>
Stato di conservazione generale dell'immobile all'esterno			<b>SUFFICIENTE</b>
Stato di conservazione generale dell'immobile all'interno			<b>SUFFICIENTE</b>
Stato di conservazione delle strutture	Campo calcio + Pista atletica	<b>BUONO</b>	
	Campo da calcio sterrato	<b>SUFFICIENTE</b>	
	Campi calcetto/tennis (n.2)	<b>OTTIMO</b>	
	Piscina (esterna e interna)	<b>SUFFICIENTE</b>	
	Palestra	<b>SUFFICIENTE</b>	
	Skatepark	<b>BUONO</b>	
	Bar	<b>SUFFICIENTE</b>	
Spazi aperti pertinenziali			<b>SUFFICIENTE</b>
Presenza di attrezzature di tipo ricreativo			<b>Spazio gioco, tavolo ping-pong</b>
Presenza di attrezzature d'arredo			<b>Panchine, cestini, lampioni</b>
Presenza di verde			<b>Aree verdi d'arredo, aiuole</b>
Presenza di parcheggi di uso esclusivo	/	Presenza di parcheggi nelle vicinanze	<b>146</b>
Proprietà immobiliare			<b>COMUNALE</b>

Gestione del servizio a cura di		<b>COMUNALE</b>			
Grado di fruibilità		<b>2</b>			
Grado di accessibilità		<b>3</b>			
Carenze note in termini di:		Spazi			
	X	Servizi	<b>Piscine</b>		
	X	Manutenzione	<b>Intonaci; pavimentazioni; rete idrica da ripristinare; antincendio; torri faro campo calcio 11; serramenti</b>		
		Limitazione utenze			
Zona omogenea di Prg vigente:	<b>PRG_STANDARDS_AREE_P_ESISTENTI</b>	Si	No	In corso	
CPI				X	
Impianti a norma (specificare)				X	
Barriere architettoniche				X	
Destinazione indicata:	<b>Centro sportivo polivalente</b>				<b>Scheda 1</b>


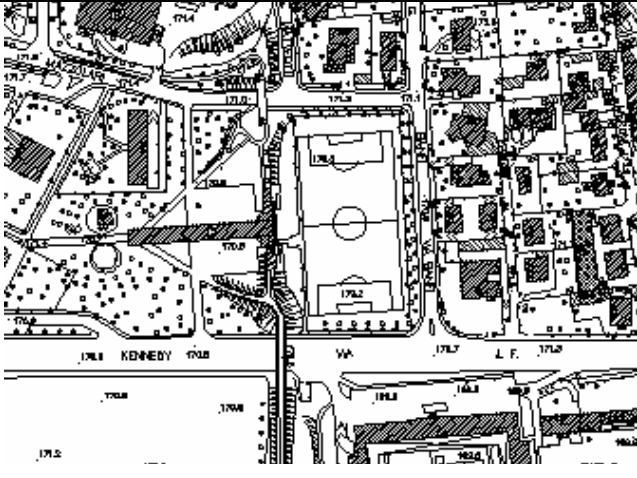


Immagine fotografica del servizio descritto



Immagine fotografica del servizio descritto





Categoria	<b>5</b>		Tipo	<b>2</b>	
Identificativo:	<b>252</b>	Denominazione servizio:	<b>Campo da calcio "Le Querce"</b>		
Localizzazione ecografica:	<b>Santa Maria Rossa – Viale J.F. Kennedy</b>				
Localizzazione catastale:	<b>Foglio n. 36 - mappale n. 330 e 286 parte – 118 – 117 – 80 – 127 – 156</b>				
Estratto ortofotocarta			Estratto carta aerofotogrammetria		
					
Immagine fotografica del servizio descritto					
					
Superficie fondiaria di pertinenza			<b>mq. 10.077</b>		
Dimensioni attrezzature sportive		Campo calcio	<b>mq. 5.000</b>		
Dimensione spazi di pertinenza			<b>mq. 5.077</b>		
Anno di ristrutturazione			<b>2009 - 2010</b>		
Stato di conservazione delle strutture		Campo calcio	<b>OTTIMO</b>		
		Spogliatoi	<b>OTTIMO</b>		
		Magazzino	<b>OTTIMO</b>		
		Infermeria	<b>OTTIMO</b>		
Spazi aperti pertinenziali			<b>OTTIMO</b>		
Presenza di attrezzature d'arredo			<b>Panchine, cestini, lampioni</b>		
Presenza di parcheggi di uso esclusivo		/	Presenza di parcheggi nelle vicinanze		<b>50</b>
Proprietà immobiliare			<b>COMUNALE</b>		
Gestione del servizio a cura di			<b>COMUNALE</b>		
Grado di fruibilità			<b>2</b>		
Grado di accessibilità			<b>3</b>		
Carenze note in termini di:		Spazi			
		Servizi			
		Manutenzione			
		Limitazione utenze			
Zona omogenea di Prg vigente:		<b>PRG STANDARDS AREE P ESISTENTI</b>			
Destinazione indicata:		<b>Campo da calcio</b>			<b>Scheda 2</b>

Categoria	<b>5</b>	Tipo	<b>2</b>
Identificativo:	<b>352</b>	Denominazione servizio:	<b>Campo da calcio "Groane"</b>
Localizzazione ecografica:	<b>Garbagnate – Via dei Pioppi</b>		
Localizzazione catastale:	<b>Foglio n. 7 - mappale n. 13</b>		
Estratto ortofotocarta	Estratto carta aerofotogrammetria		


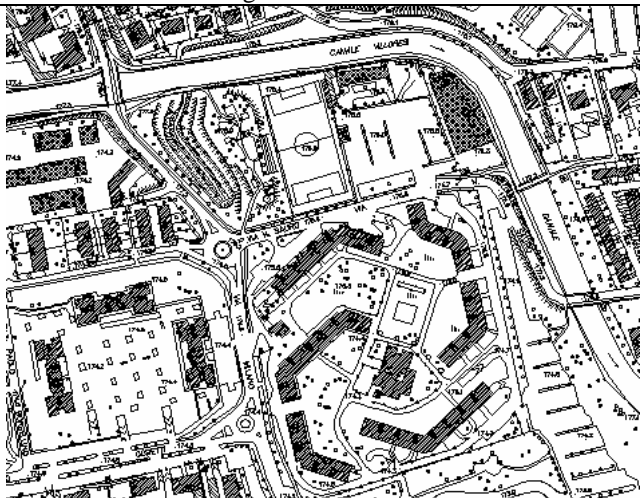




Immagine fotografica del servizio descritto



Superficie fondiaria di pertinenza		<b>mq. 9.600</b>
Dimensioni attrezzature sportive	Campo calcio	<b>mq. 4.500</b>
Dimensione spazi di pertinenza		<b>mq. 5.100</b>
Anno di costruzione		.....
Stato di conservazione delle strutture	Campo calcio	<b>DISCRETO</b>
	Spogliatoi	<b>BUONO</b>
	Magazzino	<b>BUONO</b>
Presenza di attrezzature d'arredo		<b>Panchine, cestini, lampioni</b>
Presenza di parcheggi di uso esclusivo	/	Presenza di parcheggi nelle vicinanze <b>60</b>
Proprietà immobiliare		<b>COMUNALE</b>
Gestione del servizio a cura di		<b>COMUNALE</b>
Grado di fruibilità		<b>2</b>
Grado di accessibilità		<b>3</b>
Carenze note in termini di:	Spazi	
	Servizi	
	Manutenzione	
	Limitazione utenze	
Zona omogenea di Prg vigente:	<b>PRG STANDARDS AREE P ESISTENTI</b>	
Destinazione indicata:	<b>Campo da calcio</b>	<b>Scheda 3</b>



Categoria	<b>5</b>		Tipo	<b>2</b>	
Identificativo:	<b>152</b>	Denominazione servizio:	<b>Campo da calcio "Q. Quadrifoglio"</b>		
Localizzazione ecografica:	<b>Garbagnate – Via N. Sauro</b>				
Localizzazione catastale:	<b>Foglio n. 32 - mappale n. 5 parte – 108 – 109 – 218 - 219</b>				
Estratto ortofotocarta			Estratto carta aerofotogrammetria		
					
Immagine fotografica del servizio descritto					
					
Superficie fondiaria di pertinenza					<b>mq. 5.647</b>
Dimensioni attrezzature sportive		Campo calcio			<b>mq. 4.050</b>
Dimensione spazi di pertinenza					<b>mq. 1.597</b>
Anno di costruzione					<b>.....</b>
Stato di conservazione delle strutture		Campo calcio			<b>BUONO</b>
		Spogliatoi			<b>BUONO</b>
		Magazzino			<b>BUONO</b>
Presenza di attrezzature d'arredo					<b>Panchine, cestini, lampioni</b>
Presenza di parcheggi di uso esclusivo		/	Presenza di parcheggi nelle vicinanze	<b>200 circa</b>	
Proprietà immobiliare					<b>COMUNALE</b>
Gestione del servizio a cura di					<b>COMUNALE</b>
Grado di fruibilità					<b>2</b>
Grado di accessibilità					<b>2</b>
Carenze note in termini di:		Spazi			
		Servizi			
		Manutenzione			
		Limitazione utenze			
Zona omogenea di Prg vigente:		<b>PRG_STANDARDS_AREE_P_ESISTENTI</b>			
Destinazione indicata:		<b>Campo da calcio</b>			<b>Scheda 4</b>