



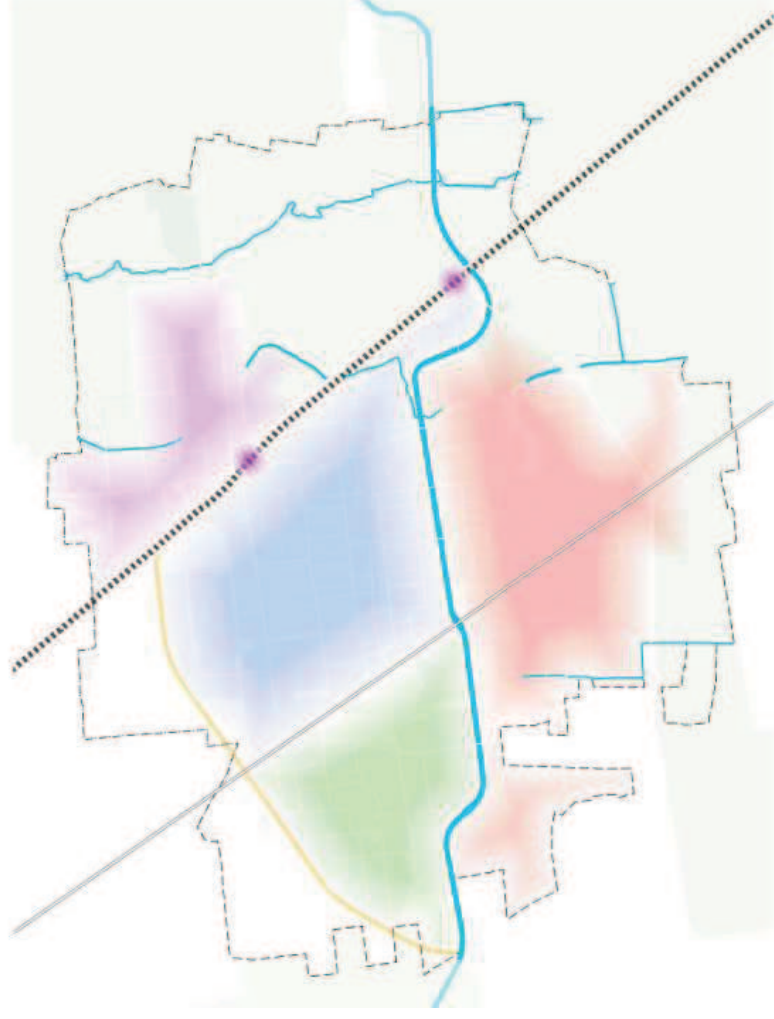
Comune di Garbagnate Milanese
Provincia di Milano

Piano di Governo del Territorio [PGT]

PIANO DI GOVERNO DEL TERRITORIO

PIANO DEI SERVIZI

ALBUM CARTOGRAFICO DELLA RICOGNIZIONE DELL'OFFERTA DEI SERVIZI



Aggiornamento
Settembre 2013

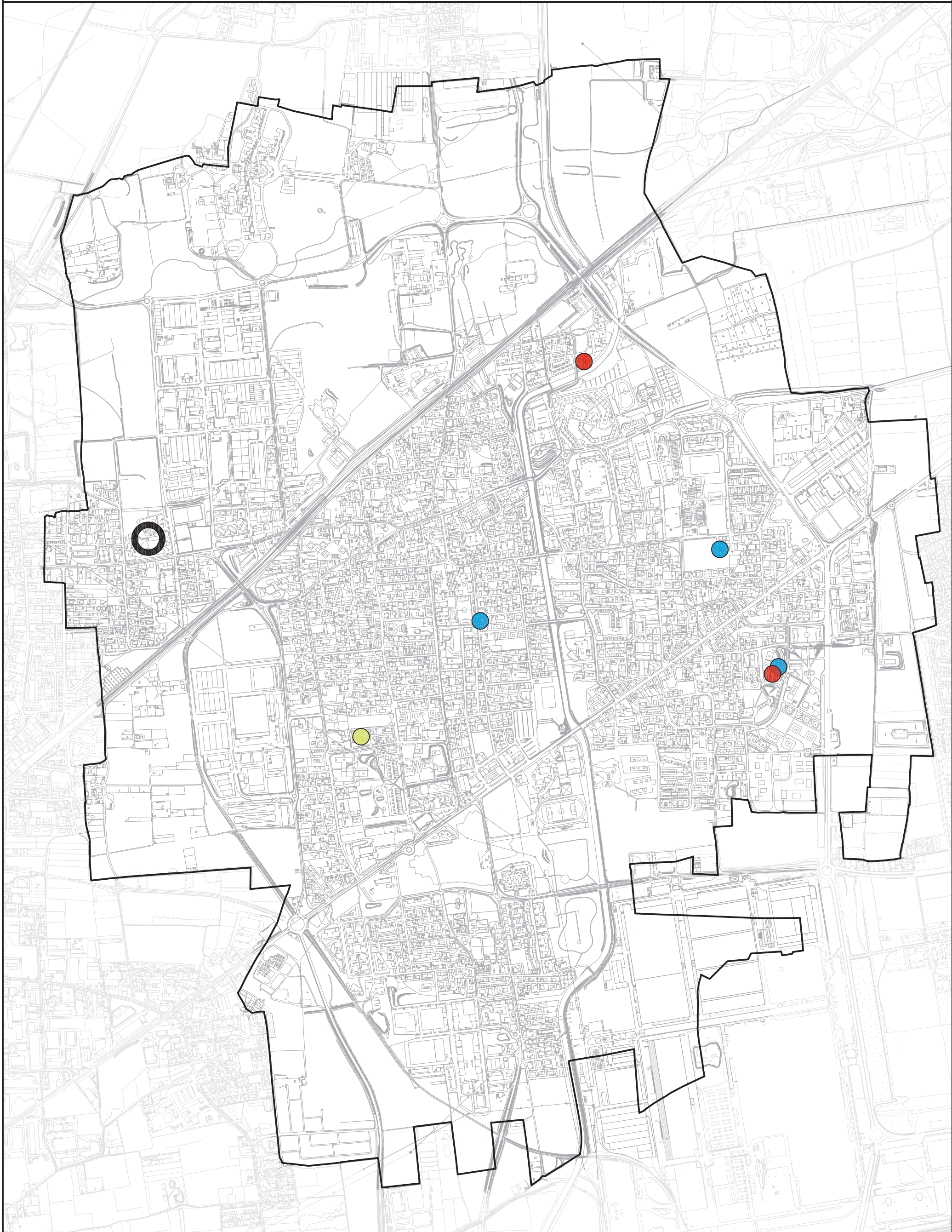
Adottato con delibera C.C. n. ... del

Approvato con delibera C.C. n. ... del



PGT
1

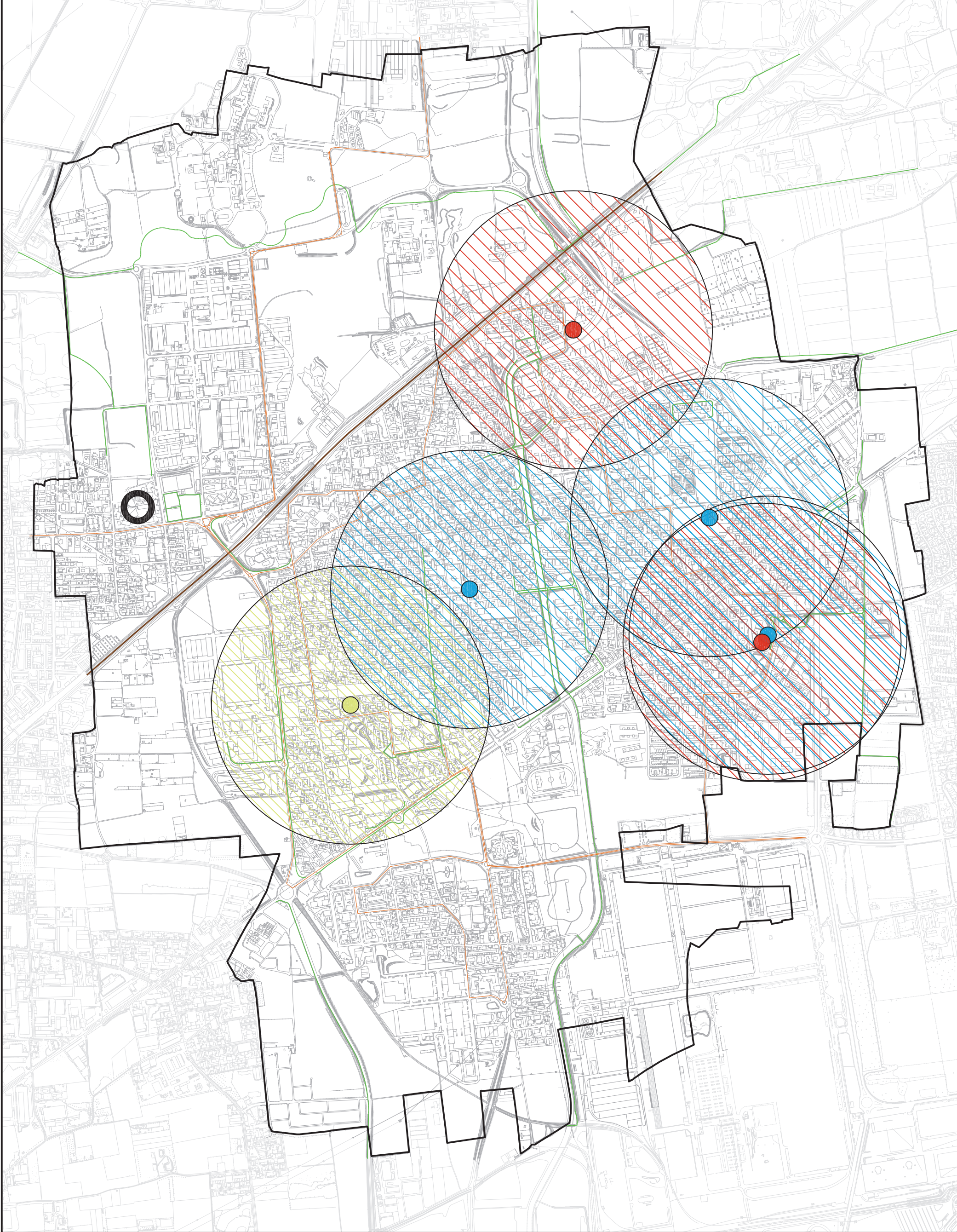
- Legenda
- Confine comunale
 - Servizi sociali
 - Servizi sociali per ANZIANI
 - Servizi sociali per MINORI
 - Servizi sociali per DISABILI
 - Servizi sociali sovracomunali





PGT
1:1

- Legenda
- Confine comunale
 - Servizi sociali
 - Servizi sociali per ANZIANI
 - Servizi sociali per MINORI
 - Servizi sociali per DISABILI
 - Servizi sociali sovracomunali
 - Bacino d'utenza servizi per ANZIANI (raggio 500 m)
 - Bacino d'utenza servizi per MINORI (raggio 500 m)
 - Bacino d'utenza servizi per DISABILI (raggio 500 m)
 - Mobilità
 - Percorsi ciclopedonali
 - Linea FNM - Trenord
 - Linea TPL (Airpullman)

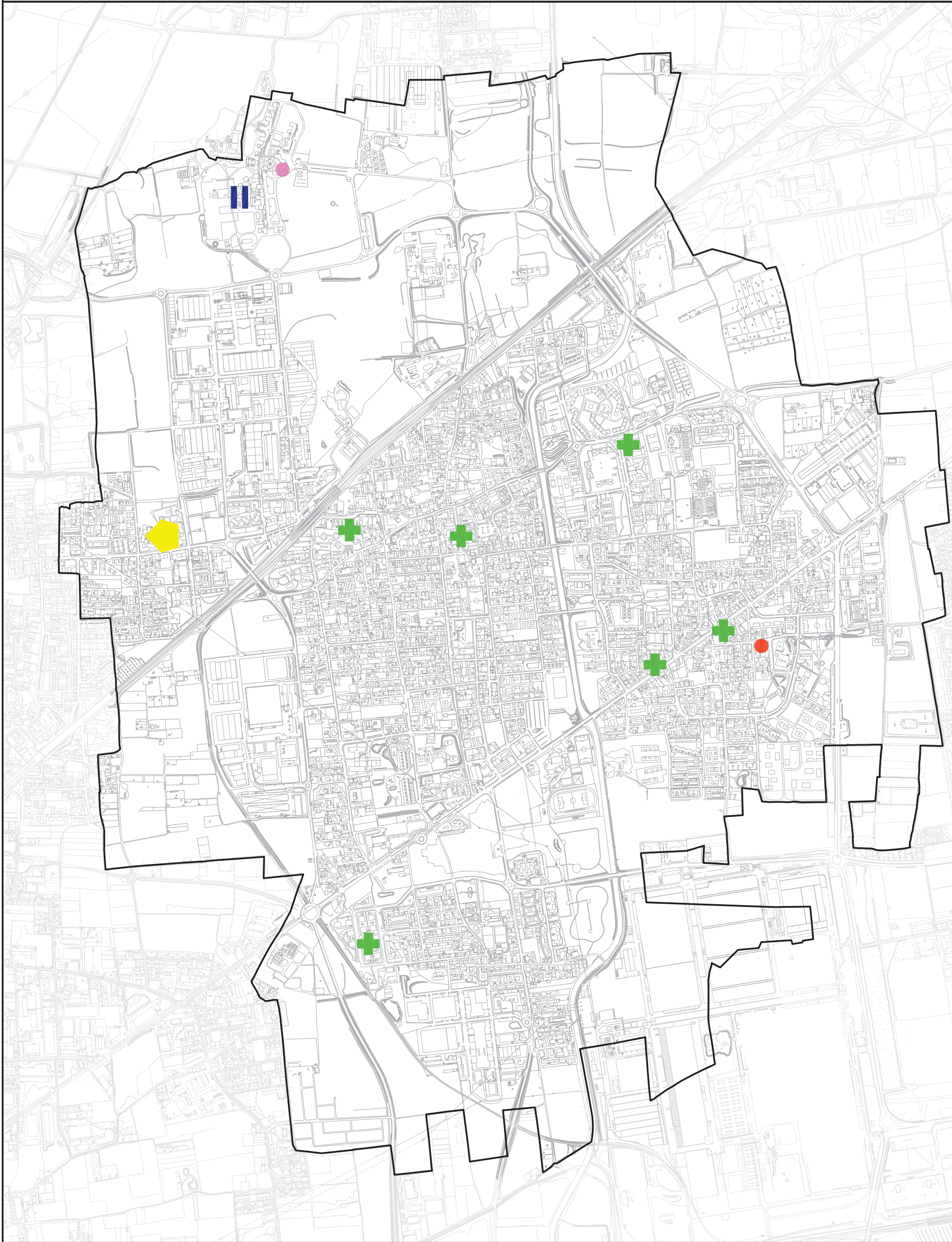




PGT
2

Legenda

- Confine comunale
- Servizi sociali
- + Farmacie
- Struttura Ospedaliera
- Distretto Socio - Sanitario
- ◀ Strutture di ricovero e cura
- ▬ Pronto soccorso





PGT

2.1

Legenda

Confine comunale

Servizi sociali

Farmacie

Struttura Ospedaliera

Distretto Socio - Sanitario

Strutture di ricovero e cura

Pronto soccorso

Bacino d'utenza farmacie (raggio 500 m)

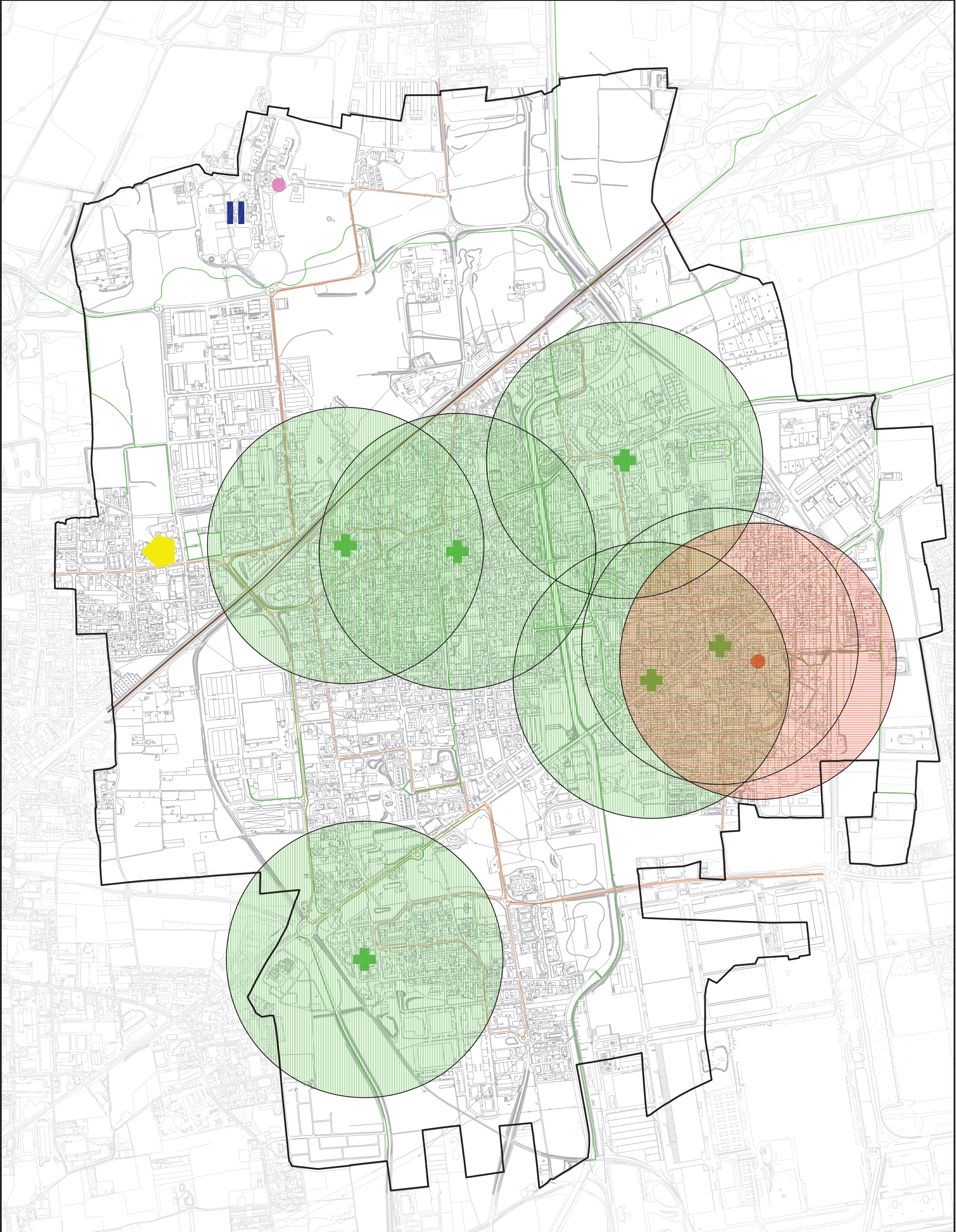
Bacino d'utenza distretto Socio Sanitario (raggio 500 m)

Mobilità

Percorsi ciclopedonali

Linea FNM - Trenord

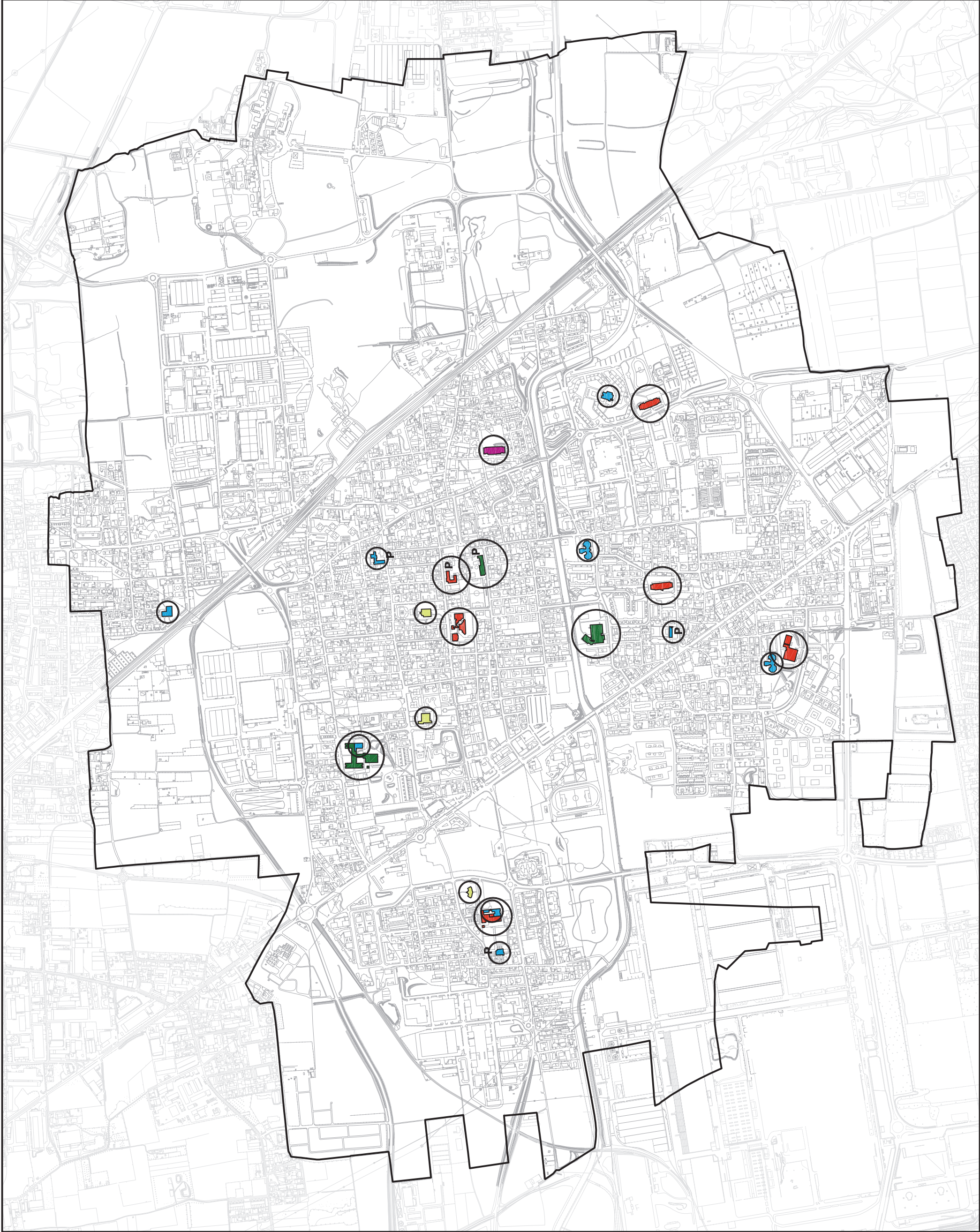
Linea TPL (Airpullman)





PGT
3

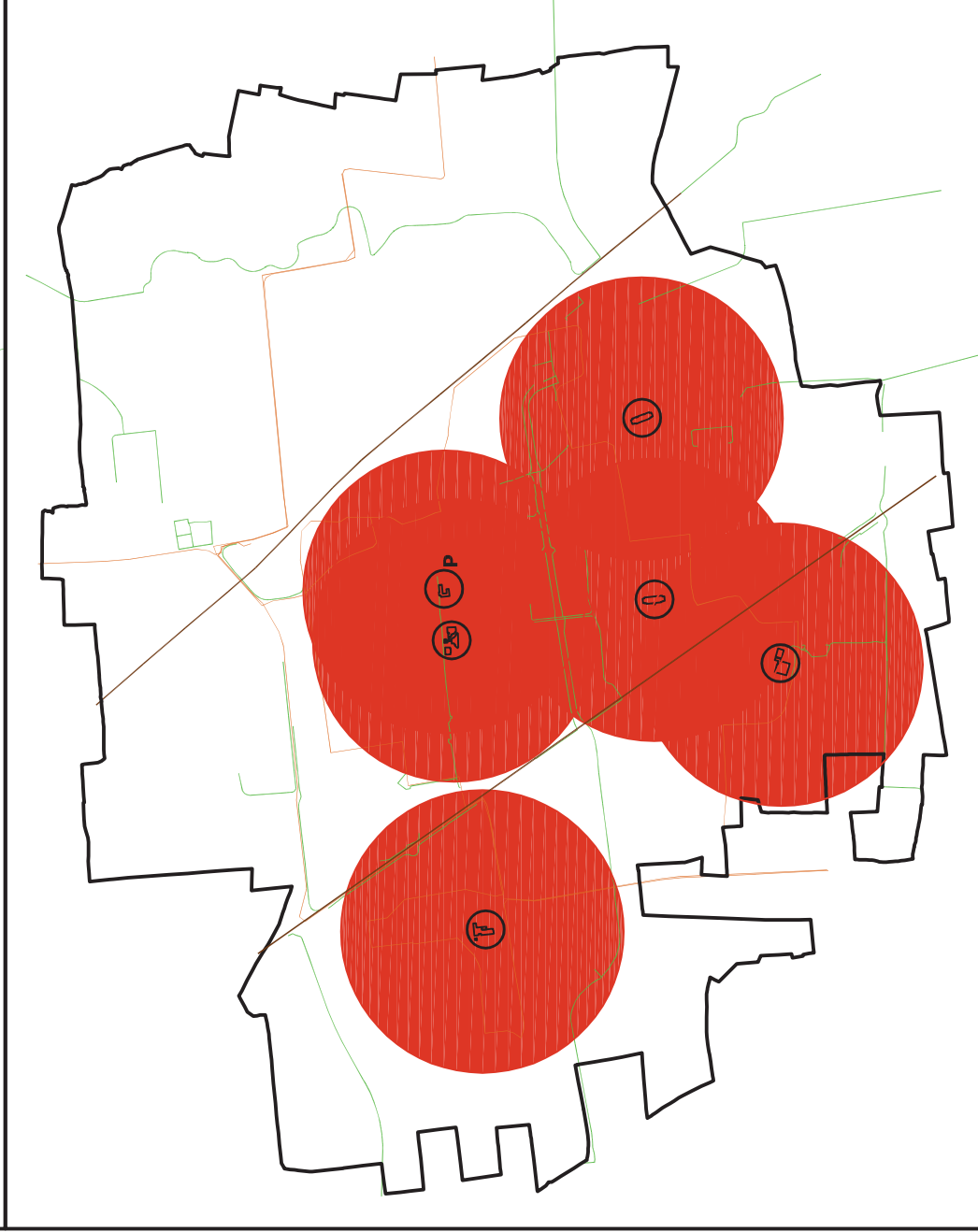
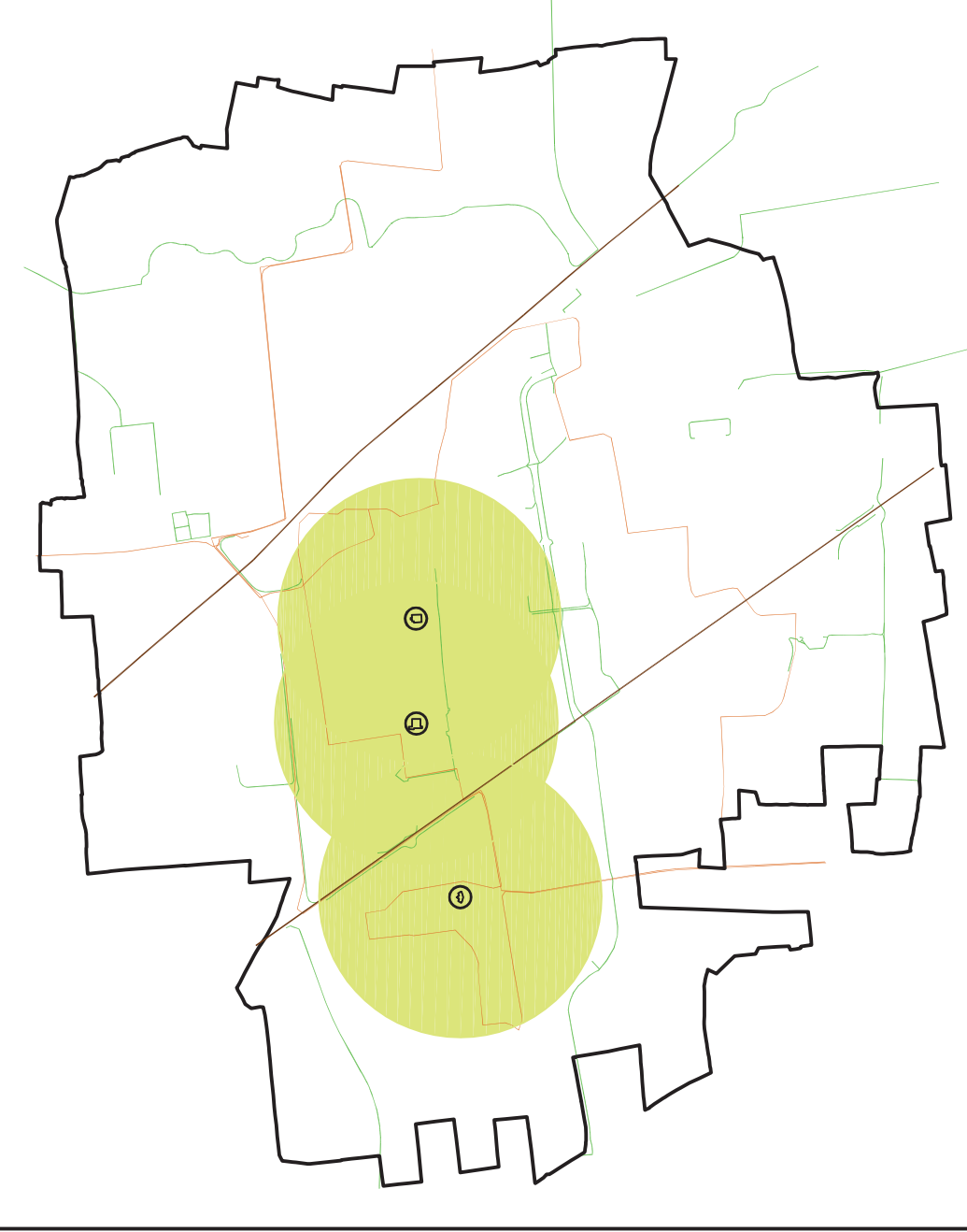
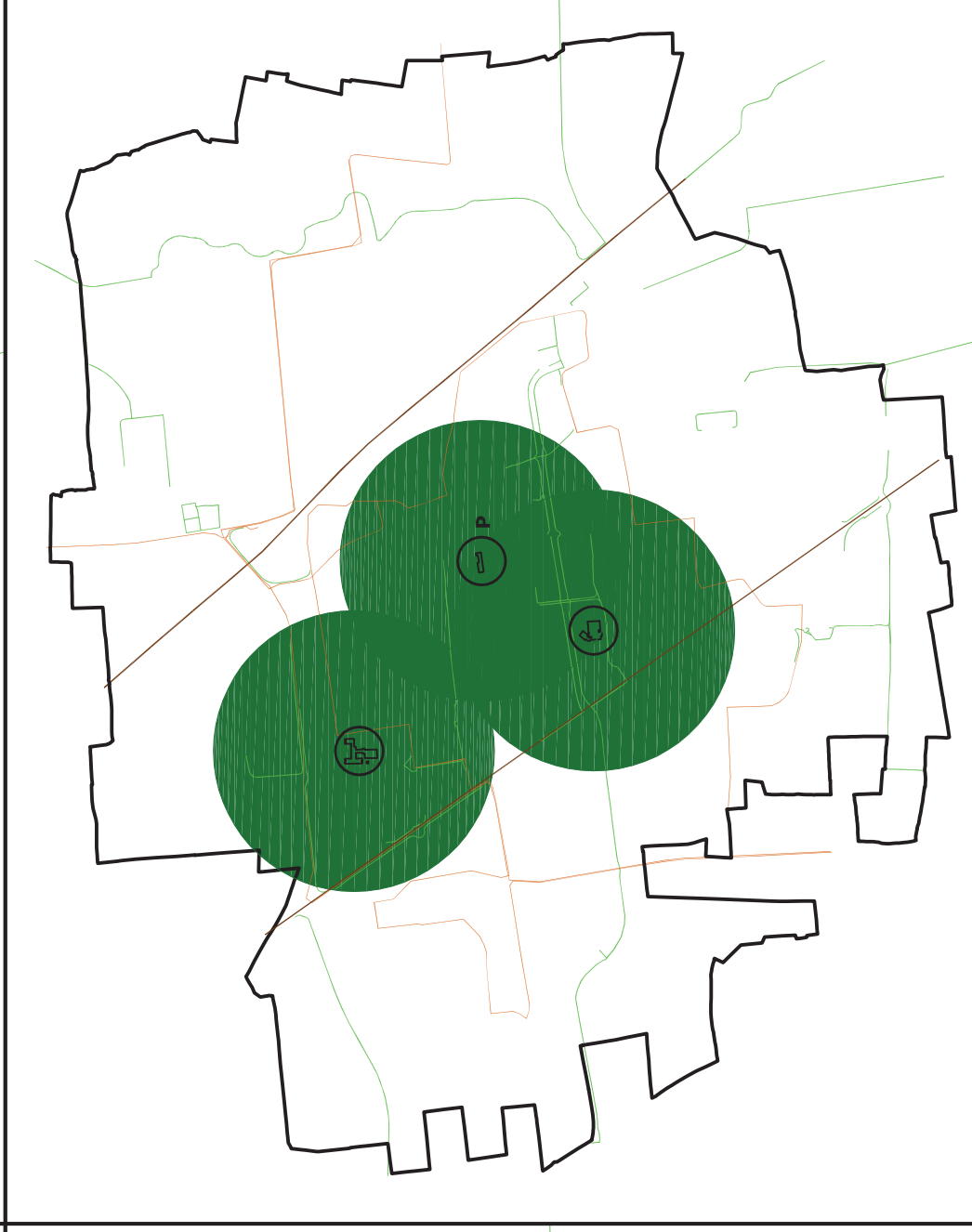
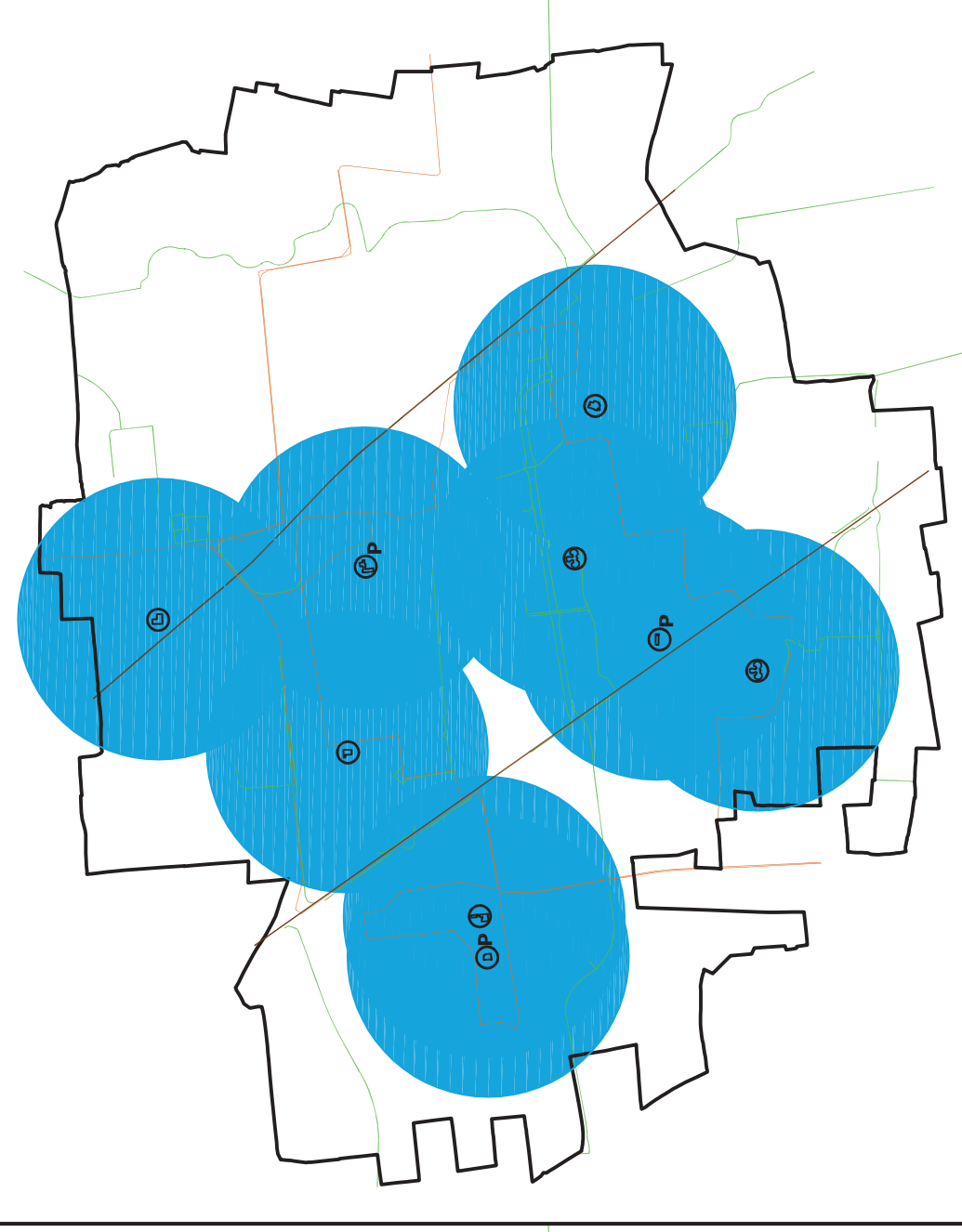
- Legenda
- Confine comunale
 - Istruzione
 - Asili nido e affini
 - Scuole dell'infanzia (P)private
 - Scuole primarie (P)private
 - Scuole secondarie di I° grado (P)private
 - Scuole secondarie di II° grado





PGT 3.1

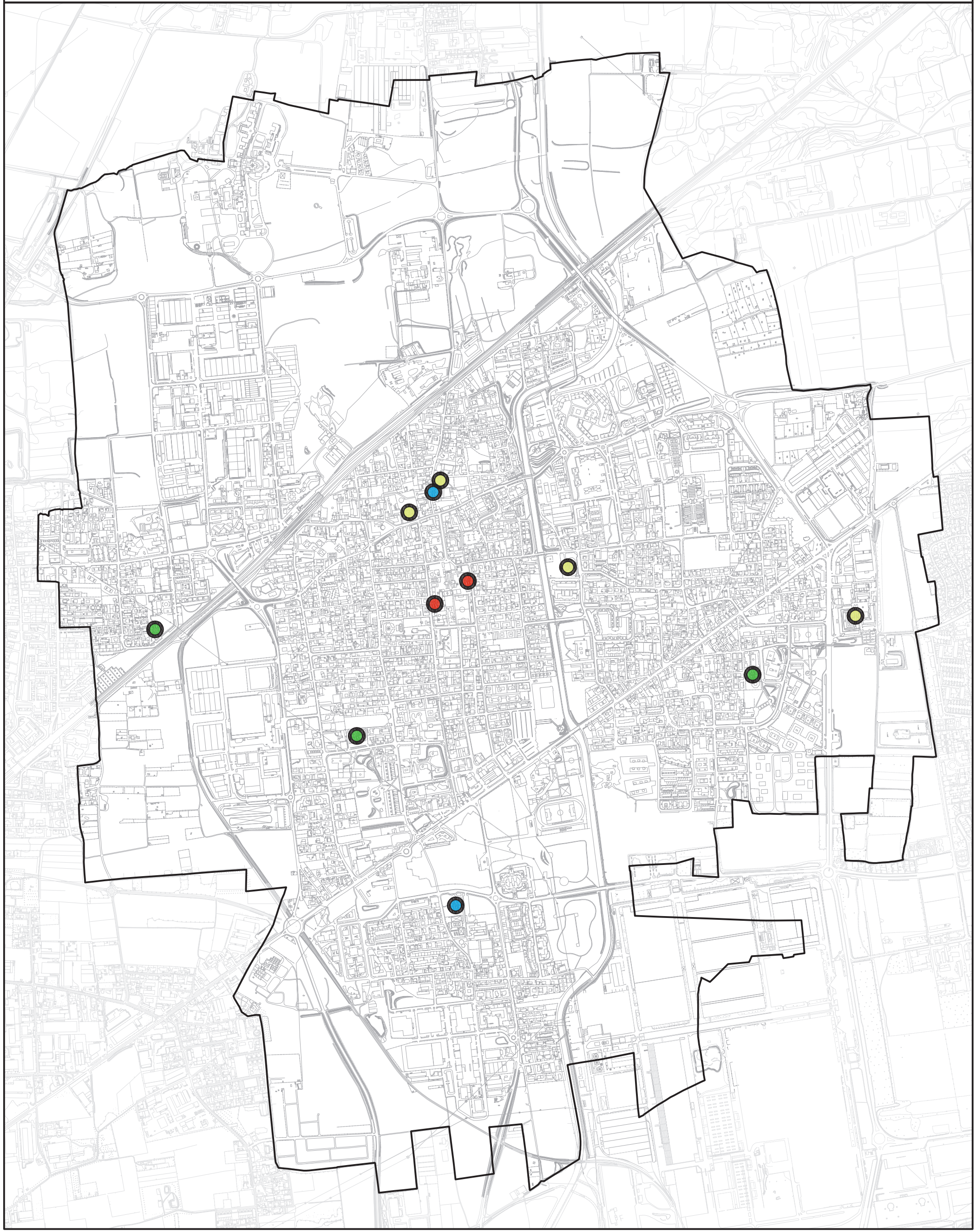
- Legenda
- Confine comunale
 - Istruzione
 - Edifici scolastici
 - Bacino d'utenza asili nido e affini (raggio 500 m)
 - Bacino d'utenza scuole dell'infanzia (raggio 500 m)
 - Bacino d'utenza scuole primarie (raggio 500 m)
 - Bacino d'utenza scuole secondarie (raggio 500 m)
 - Infrastrutture
 - Percorsi ciclopedonali
 - Linea FNM - Trenord
 - Linea TPL (Airpullman)





PGT 4

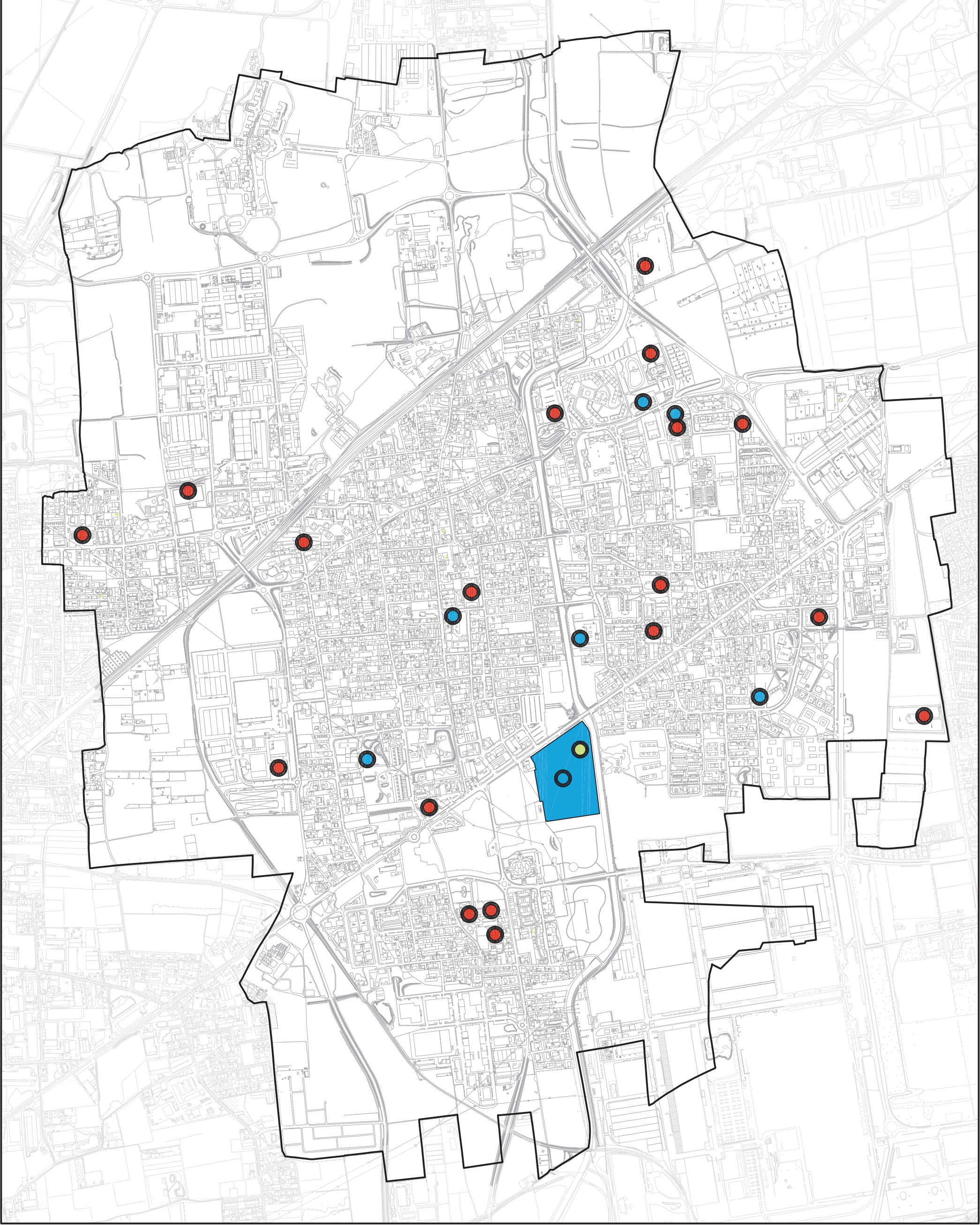
- Legenda
- Confine Comunale
 - Cultura
 - Biblioteche
 - Cinema - Auditorium
 - Sedi espositive
 - Attività ricreative comprese in strutture polyvalenti





PGT
5

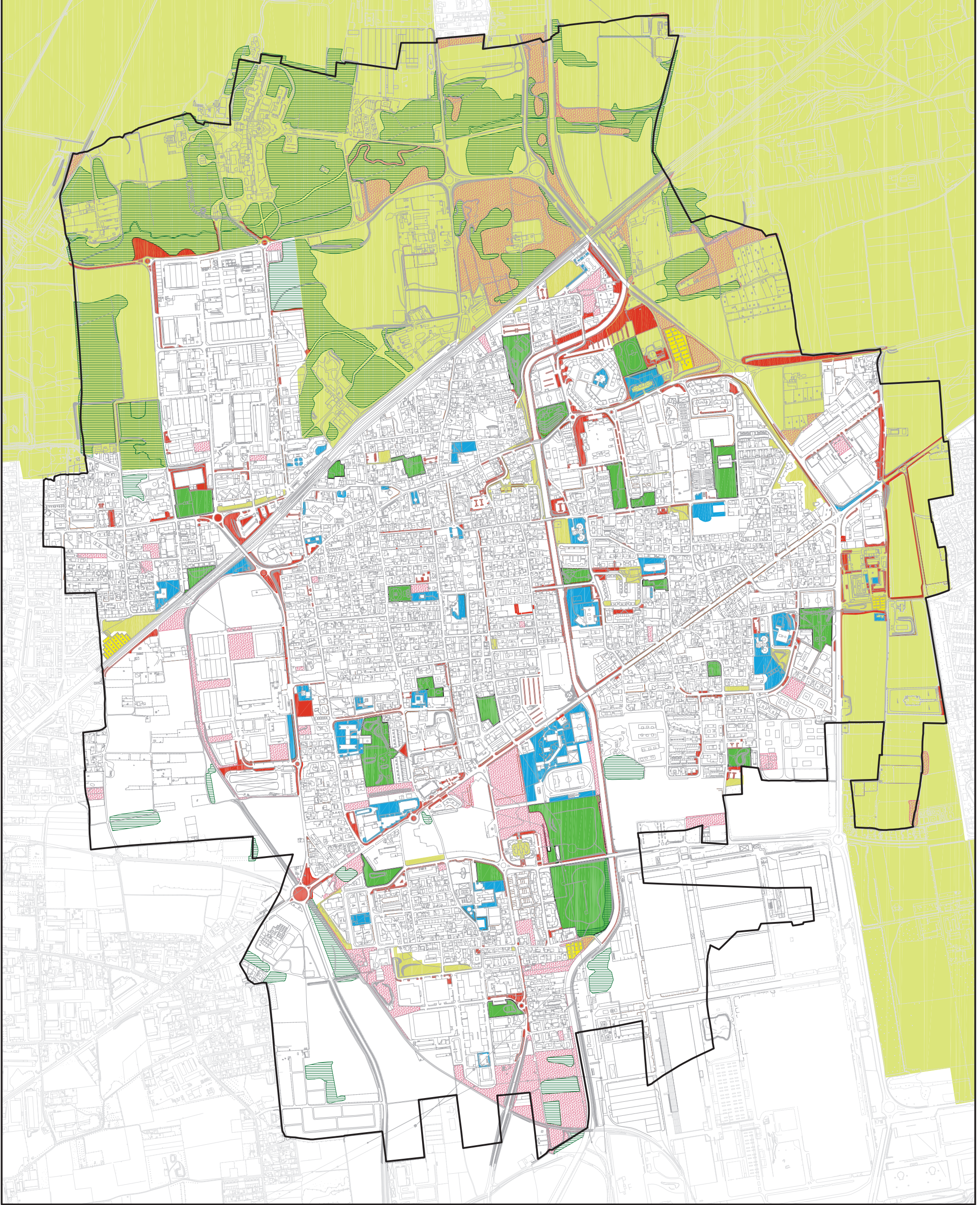
- Legenda
- Confine Comunale
 - Sport
 - Centro Sportivo Comunale
 - Centri polivalenti
 - Impianti sportivi
 - Piscine





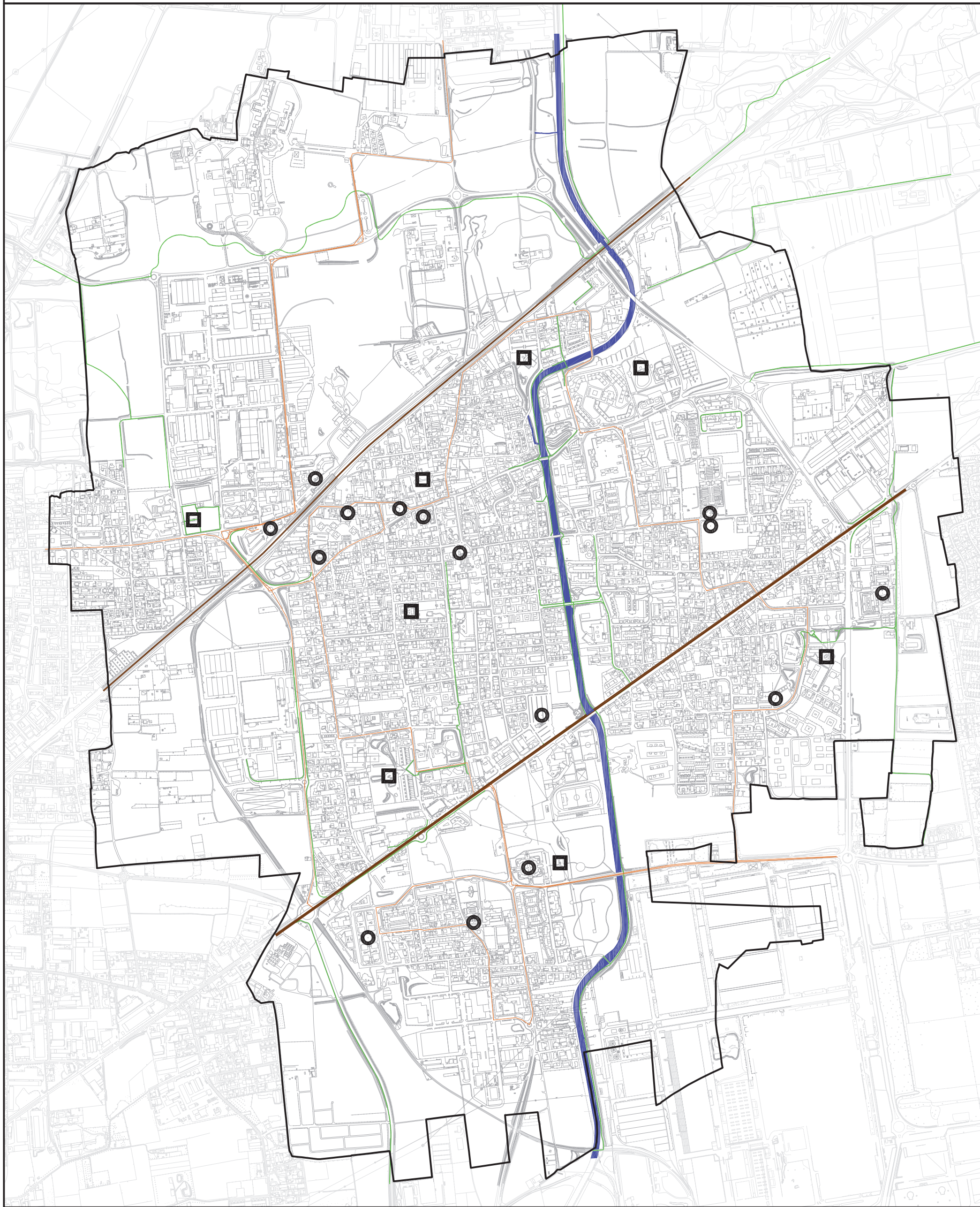
PGT 6

- Legenda**
- Confine comunale
 - Verde
 - Parco delle Groane
 - Parchi Urbani
 - Verde di quartiere
 - Verde di arredo complementare ad altre strutture
 - Verde di arredo strade e parcheggi
 - Orti Urbani
 - Aree Incolte
 - Forestazione urbana
 - Filari





PGT
7

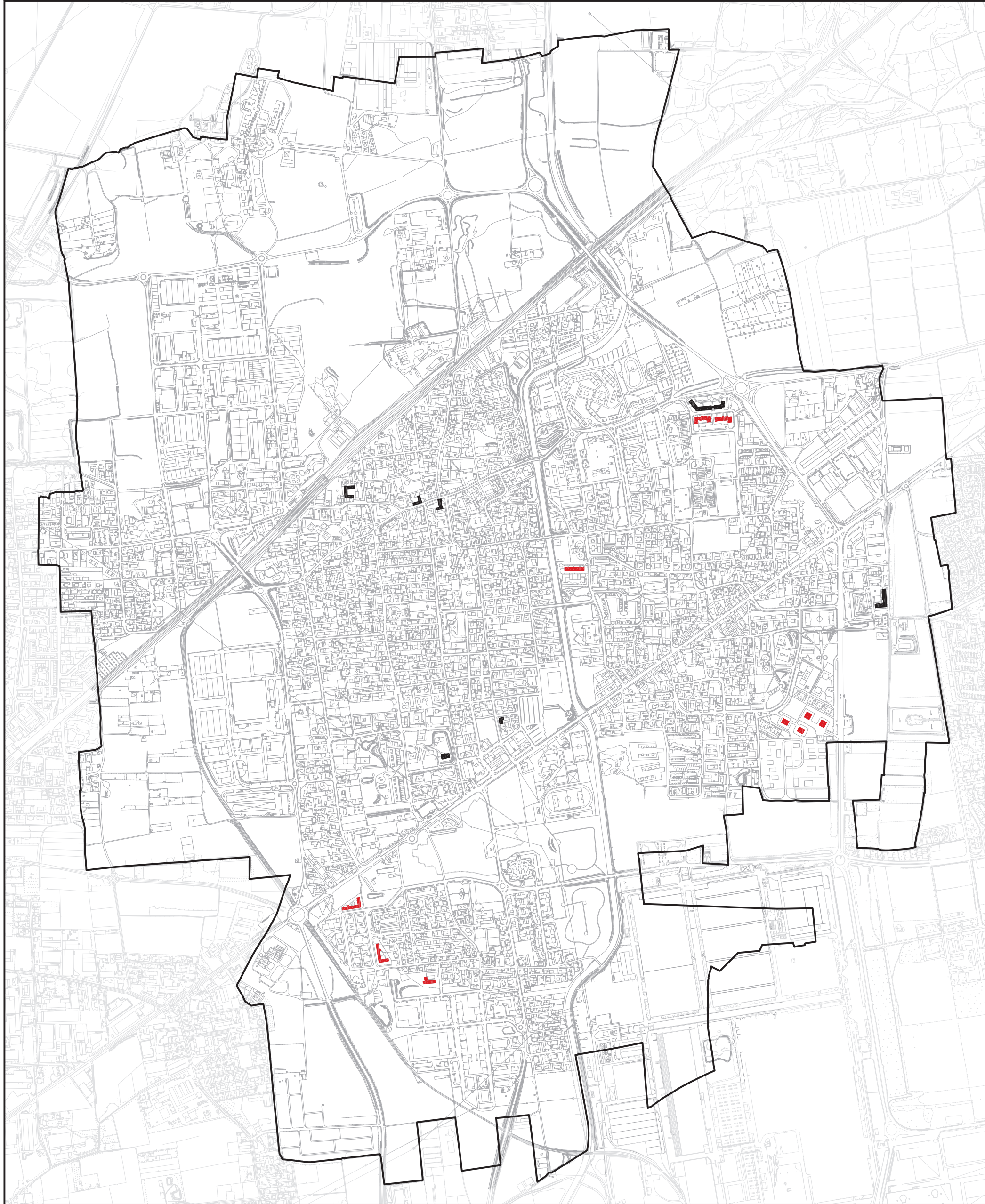


- Legenda
- Confine comunale
 - Spazi urbani di aggregazione
 - Piazze
 - ◻ Chioschi comunali
 - Infrastrutture
 - Percorsi ciclopedonali
 - Linea FNM - Trenord
 - Linea TPL (Airpullman)



PGT 8

- Legenda
- Confine comunale
 - Edilizia residenziale
 - Residenza sociale
 - Residenza sociale (Proprietà ALER)

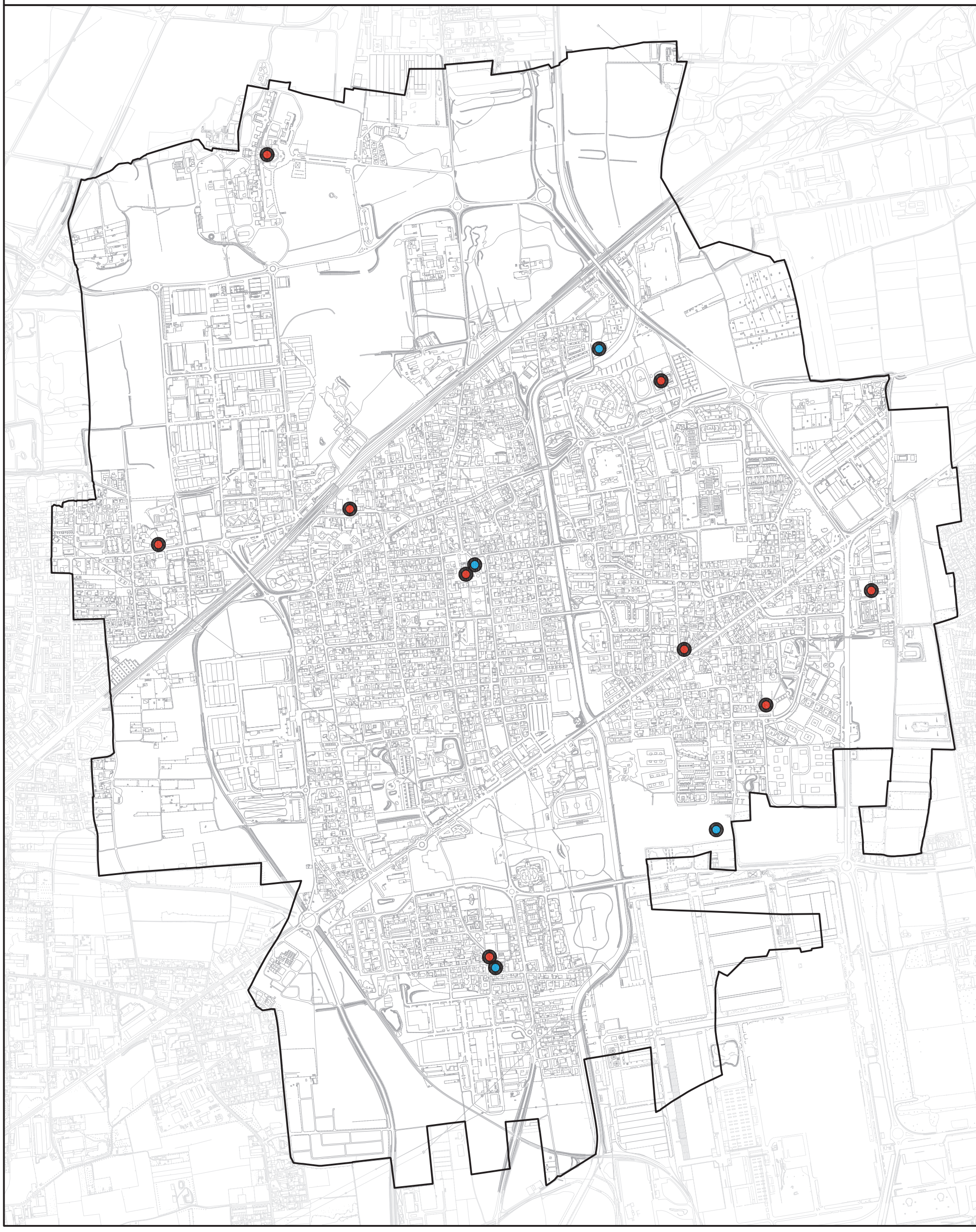




PGT
9

Legenda

- Confine comunale
- Attrezzature Religiose
- Luoghi di culto
- Enti Religiosi





PGT

10

Legenda

— Confine Comunale

Sicurezza e Protezione Civile



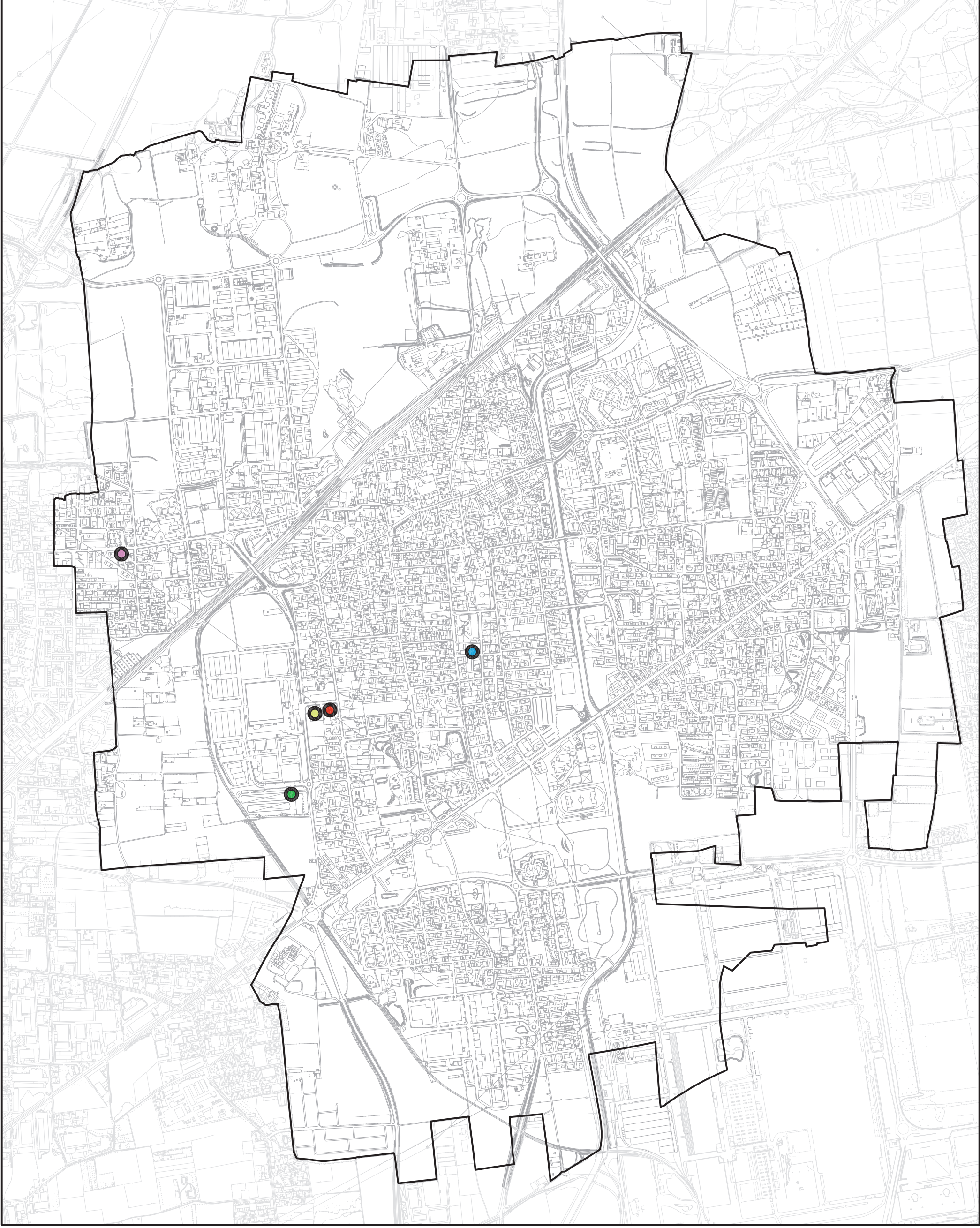
Sede Carabinieri


Sede Polizia Locale

Sede Vigili del Fuoco

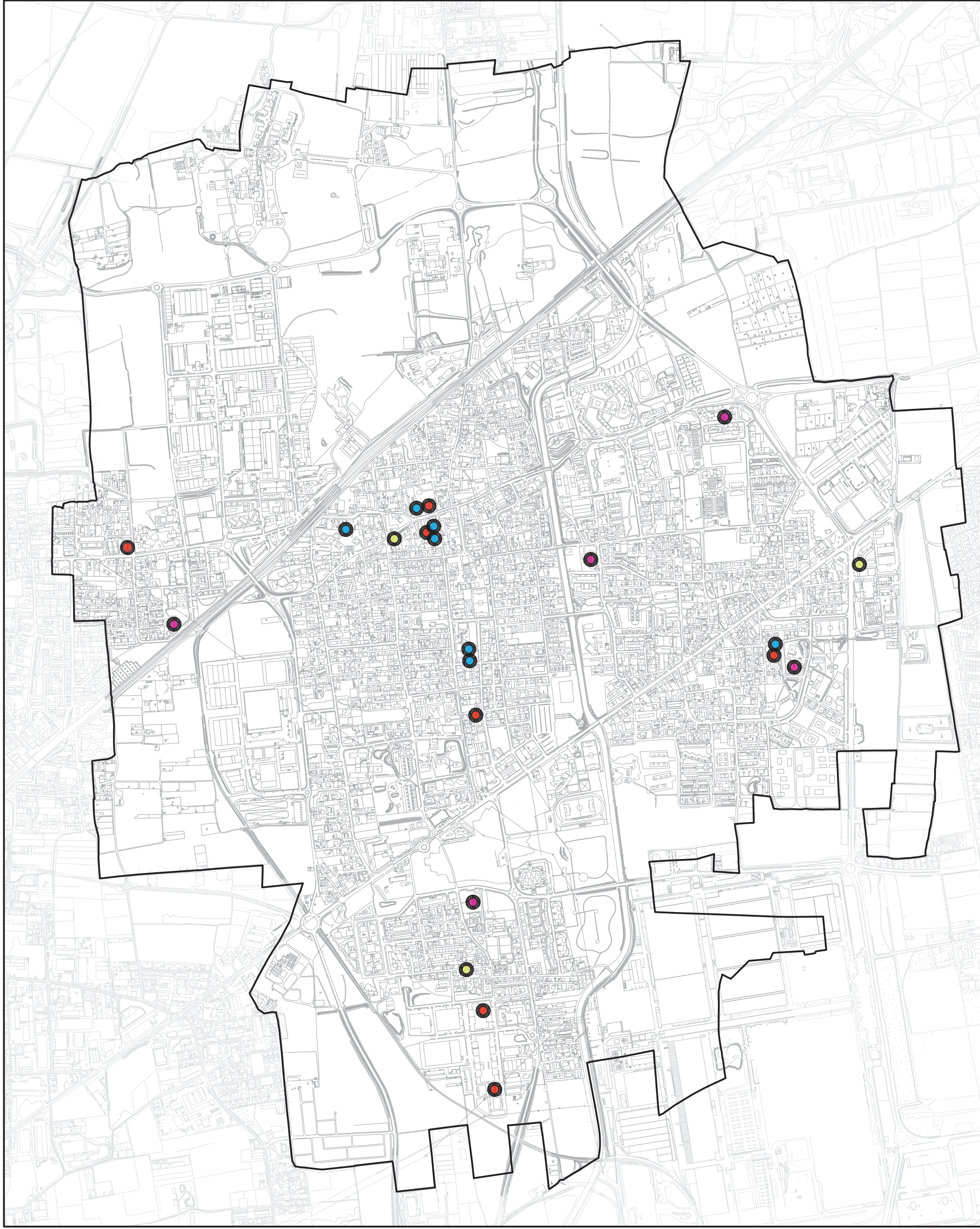
Sede Protezione Civile

Sede Corpo Forestale dello Stato





PGT
11



Legenda

- Confine comunale
- Sedi Amministrative
- Uffici di enti pubblici e di società di produzione di servizi pubblici
- Poste
- Uffici Comunali dislocati sul territorio
- Centri Polivalenti di quartiere



PGT
12

Legenda

- Confine comunale
- Servizi sociali
- Spazi di sosta
- Stazioni Ferroviarie (FNM)
- Distributori di carburante
- Ex deposito G.T.M.
- Distributore in fase di attuazione
- Infrastrutture
- Percorsi ciclopedonali
- Linea FNM - Trenord
- Linea TPL (Airpullman)

