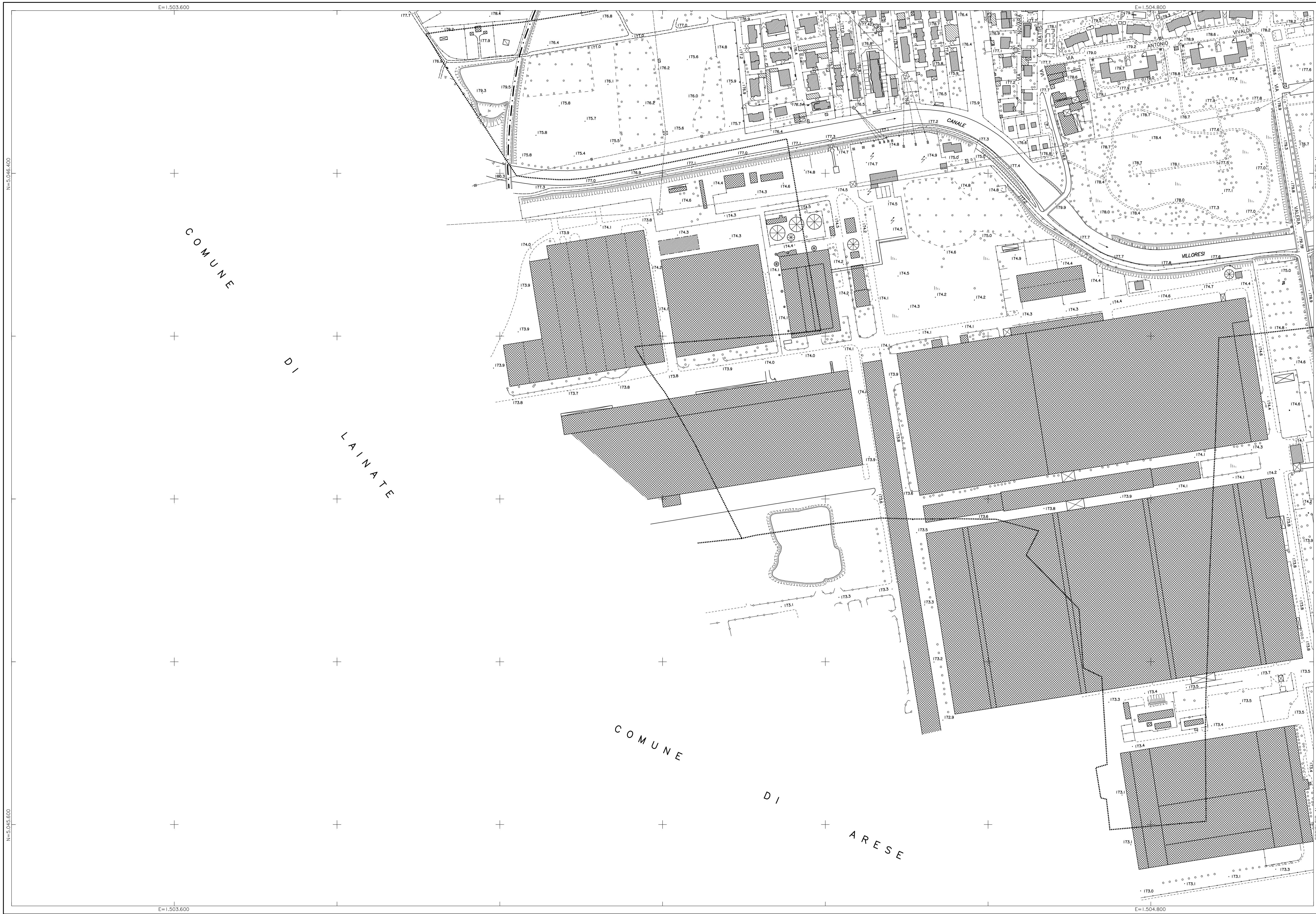




COMUNE DI GARBAGNATE MILANESE

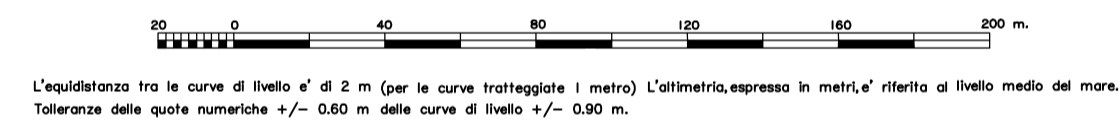
Provincia di Milano

Mapa n. 6



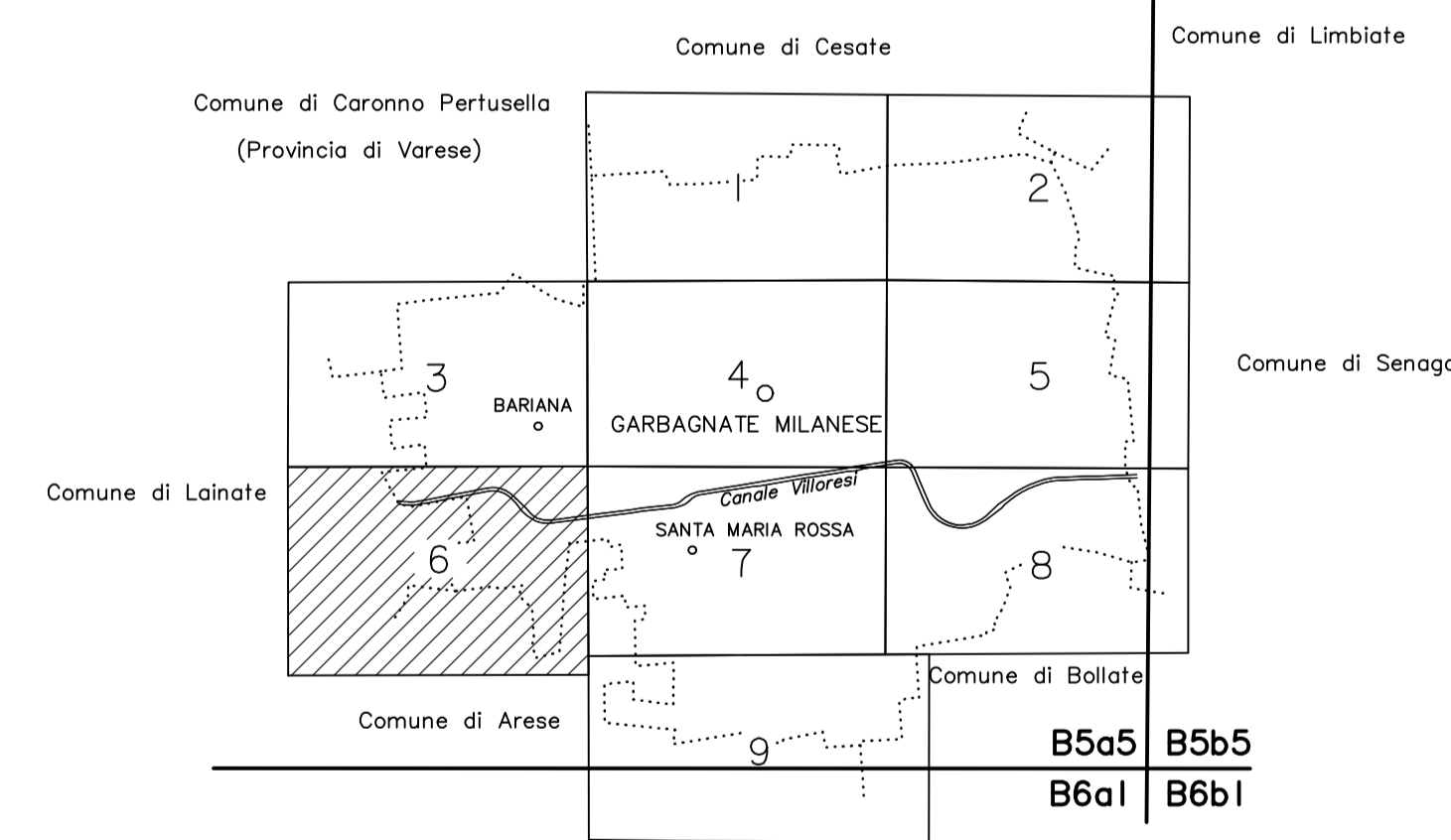
CARTOGRAFIA FOTOGRAMMETRICA NUMERICA
RAPPRESENTAZIONE CONFORME DI GAUSS - BOAGA

SCALA 1:2000



L'incisione ha la curva di livello 4' di 2 m (per le curve tratteggiate il doppio). L'orientamento è in metri, e' riferito al livello medio del mare. Tolleranza della quota normale +/- 0,50 m, della curva di livello +/- 0,50 m.

QUADRO D'UNIONE E INQUADRAMENTO 1:10000 REGIONALE



	edificio		binario di ferrovia		strada di stato		canale artificiale		fiume naturale		bosco misto		campo coltivato		acqua stagnante		pozzo		monumento		torre		antenna		torre di telecomunicazione
	edificio con portico		binario di ferrovia con sottopasso		strada provinciale		canale naturale		fiume artificiale		bosco di conifere		campo incolto		acqua corrente		pozzo a mano		monumento storico		torre di avvistamento		antenna di telecomunicazione		torre di telecomunicazione
	edificio con portico e sottopasso		binario di ferrovia con sottopasso e marciapiede		strada comunale		canale di irrigazione		fiume di derivazione		bosco di latifoglie		campo a pascolo		acqua di sorgente		pozzo a motore		monumento nazionale		torre di telecomunicazione		antenna di telecomunicazione		torre di telecomunicazione
	edificio con portico e sottopasso e marciapiede		binario di ferrovia con sottopasso e marciapiede e marciapiede		strada con corsia di marcia		canale di irrigazione a scorrimento		fiume di derivazione a scorrimento		bosco di latifoglie e conifere		campo a pascolo con alberi		acqua di sorgente a scorrimento		pozzo a motore con pompa		monumento nazionale e regionale		torre di telecomunicazione		antenna di telecomunicazione		torre di telecomunicazione
	edificio con portico e sottopasso e marciapiede e marciapiede		binario di ferrovia con sottopasso e marciapiede e marciapiede e marciapiede		strada con corsia di marcia e corsia di marcia		canale di irrigazione a scorrimento con sbarramento		fiume di derivazione a scorrimento con sbarramento		bosco di latifoglie e conifere e arbusti		campo a pascolo con alberi e arbusti		acqua di sorgente a scorrimento con sbarramento		pozzo a motore con pompa e sbarramento		monumento nazionale, regionale e comunale		torre di telecomunicazione		antenna di telecomunicazione		torre di telecomunicazione
	edificio con portico e sottopasso e marciapiede e marciapiede e marciapiede		binario di ferrovia con sottopasso e marciapiede e marciapiede e marciapiede e marciapiede		strada con corsia di marcia e corsia di marcia e corsia di marcia		canale di irrigazione a scorrimento con sbarramento e sbarramento		fiume di derivazione a scorrimento con sbarramento e sbarramento		bosco di latifoglie e conifere e arbusti e arbusti		campo a pascolo con alberi e arbusti e arbusti		acqua di sorgente a scorrimento con sbarramento e sbarramento		pozzo a motore con pompa e sbarramento e sbarramento		monumento nazionale, regionale, comunale e di interesse storico		torre di telecomunicazione		antenna di telecomunicazione		torre di telecomunicazione

s.c.m.
20133 Milano - Via A. Valmorali, 2 - Tel. 02/2367666

Ripresa servizi: 21 Dicembre 2004
Tutti i diritti di riproduzione e ristampa sono riservati.
Contratto di servizi della legge 4/88 del 2-2-1980

